

1 - NS-VL03 - VIABILITA' LOCALE VIA TOGNETTI

Table with columns: LIVELLETTA, DIFF. QUOTA PERMUTA, h=0,08, i=0,31, 1=3,38. Includes a small data table with columns: Nome, Q, T, F, S.




Table with columns: NOME SEZIONI, DISTANZE PARZIALI, DISTANZE PROGRESSIVE, QUOTE TERRENO, QUOTE PROGETTO, DIFFERENZA DI QUOTA, ETTONOMETRICHE, ANDAMENTO PLANIMETRICO, SOPRAELEVAZIONI, ALLARGAMENTI. Includes a small planimetric diagram.

2 - NS-VL04 - VIABILITA' LOCALE

Table with columns: LIVELLETTA, DIFF. QUOTA PERMUTA, h=0,14, i=0,31, 1=4,38. Includes a small data table with columns: Nome, Q, T, F, S.




Table with columns: NOME SEZIONI, DISTANZE PARZIALI, DISTANZE PROGRESSIVE, QUOTE TERRENO, QUOTE PROGETTO, DIFFERENZA DI QUOTA, ETTONOMETRICHE, ANDAMENTO PLANIMETRICO, SOPRAELEVAZIONI, ALLARGAMENTI. Includes a small planimetric diagram.

3 - ACCESSO NS-AC04

Table with columns: LIVELLETTA, DIFF. QUOTA PERMUTA, h=0,31, i=0,31, 1=9,71. Includes a small data table with columns: Nome, Q, T, F, S.




Table with columns: NOME SEZIONI, DISTANZE PARZIALI, DISTANZE PROGRESSIVE, QUOTE TERRENO, QUOTE PROGETTO, DIFFERENZA DI QUOTA, ETTONOMETRICHE, ANDAMENTO PLANIMETRICO, SOPRAELEVAZIONI, ALLARGAMENTI. Includes a small planimetric diagram.

4 - NS-VL05 - VIABILITA' LOCALE

Table with columns: LIVELLETTA, DIFF. QUOTA PERMUTA, h=0,36, i=0,31, 1=11,16. Includes a small data table with columns: Nome, Q, T, F, S.

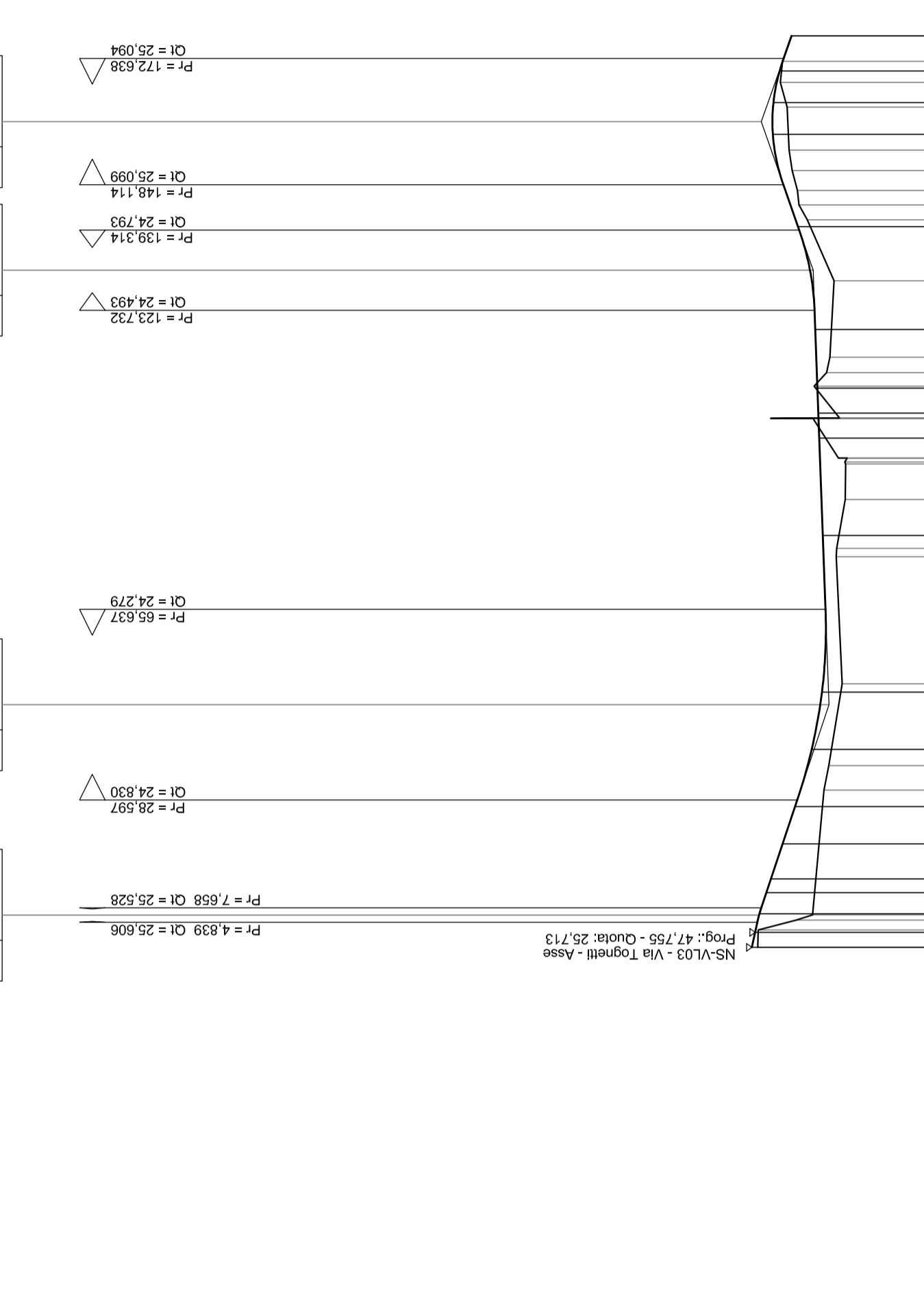


Table with columns: NOME SEZIONI, DISTANZE PARZIALI, DISTANZE PROGRESSIVE, QUOTE TERRENO, QUOTE PROGETTO, DIFFERENZA DI QUOTA, ETTONOMETRICHE, ANDAMENTO PLANIMETRICO, SOPRAELEVAZIONI, ALLARGAMENTI. Includes a small planimetric diagram.

5 - NS-VL16 - VIABILITA' LOCALE

Table with columns: LIVELLETTA, DIFF. QUOTA PERMUTA, h=0,14, i=0,31, 1=4,38. Includes a small data table with columns: Nome, Q, T, F, S.




Table with columns: NOME SEZIONI, DISTANZE PARZIALI, DISTANZE PROGRESSIVE, QUOTE TERRENO, QUOTE PROGETTO, DIFFERENZA DI QUOTA, ETTONOMETRICHE, ANDAMENTO PLANIMETRICO, SOPRAELEVAZIONI, ALLARGAMENTI. Includes a small planimetric diagram.

5 - NS-VL16 - VIABILITA' LOCALE

Table with columns: LIVELLETTA, DIFF. QUOTA PERMUTA, h=0,14, i=0,31, 1=4,38. Includes a small data table with columns: Nome, Q, T, F, S.

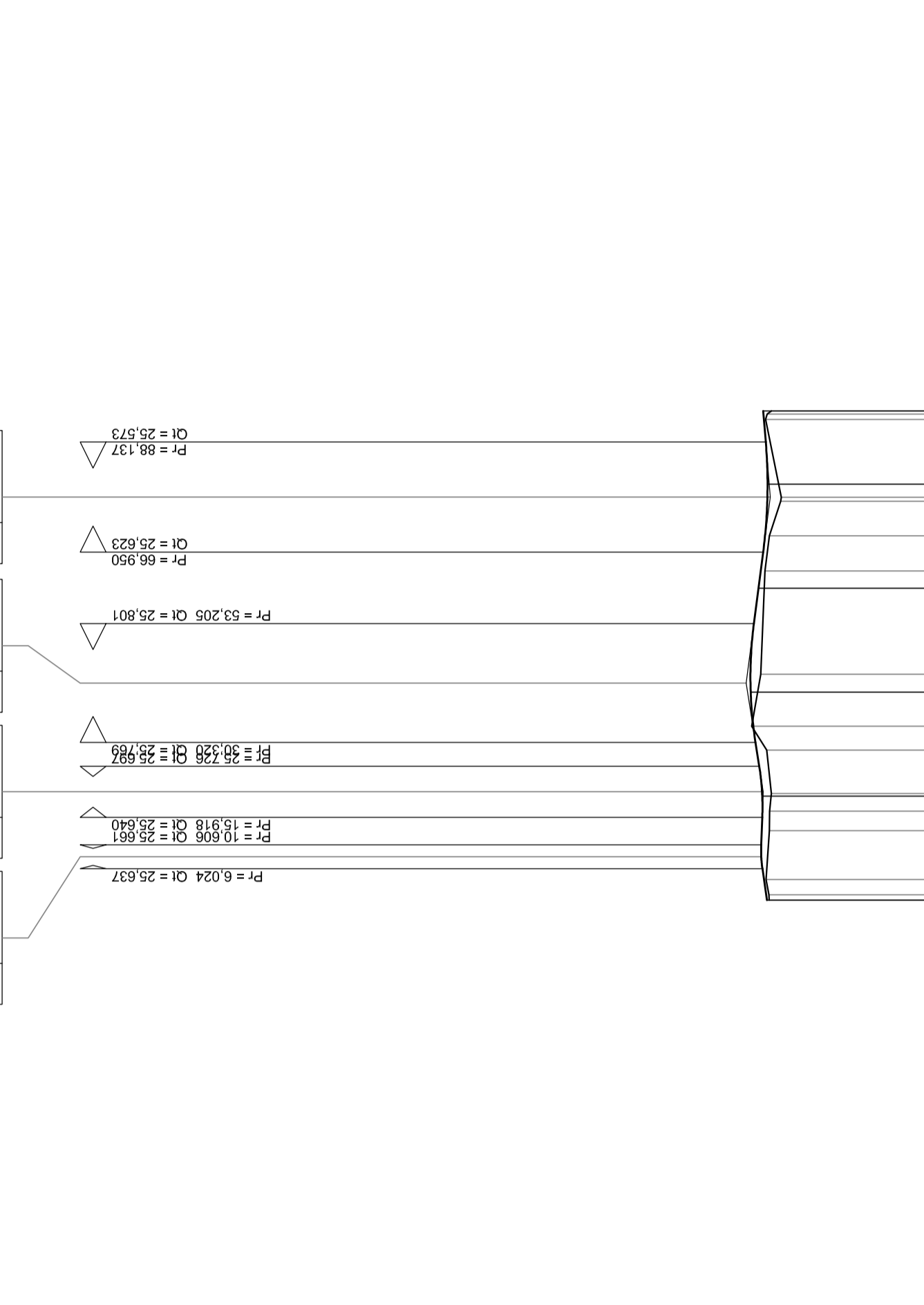

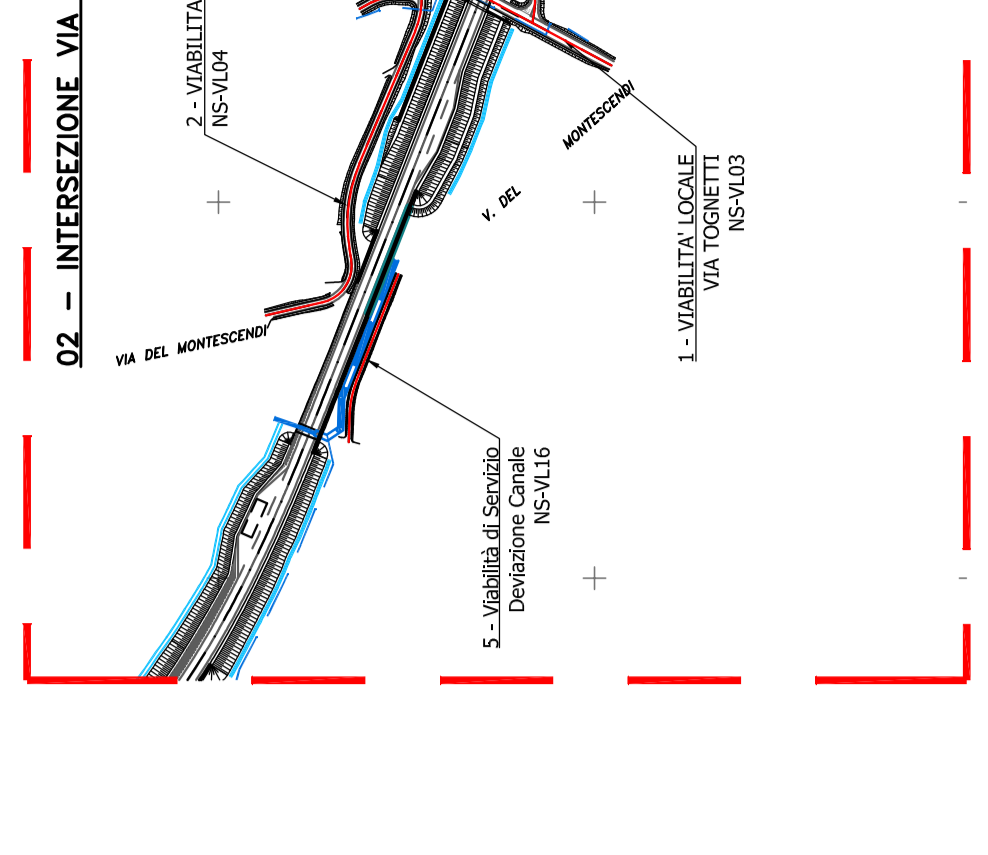
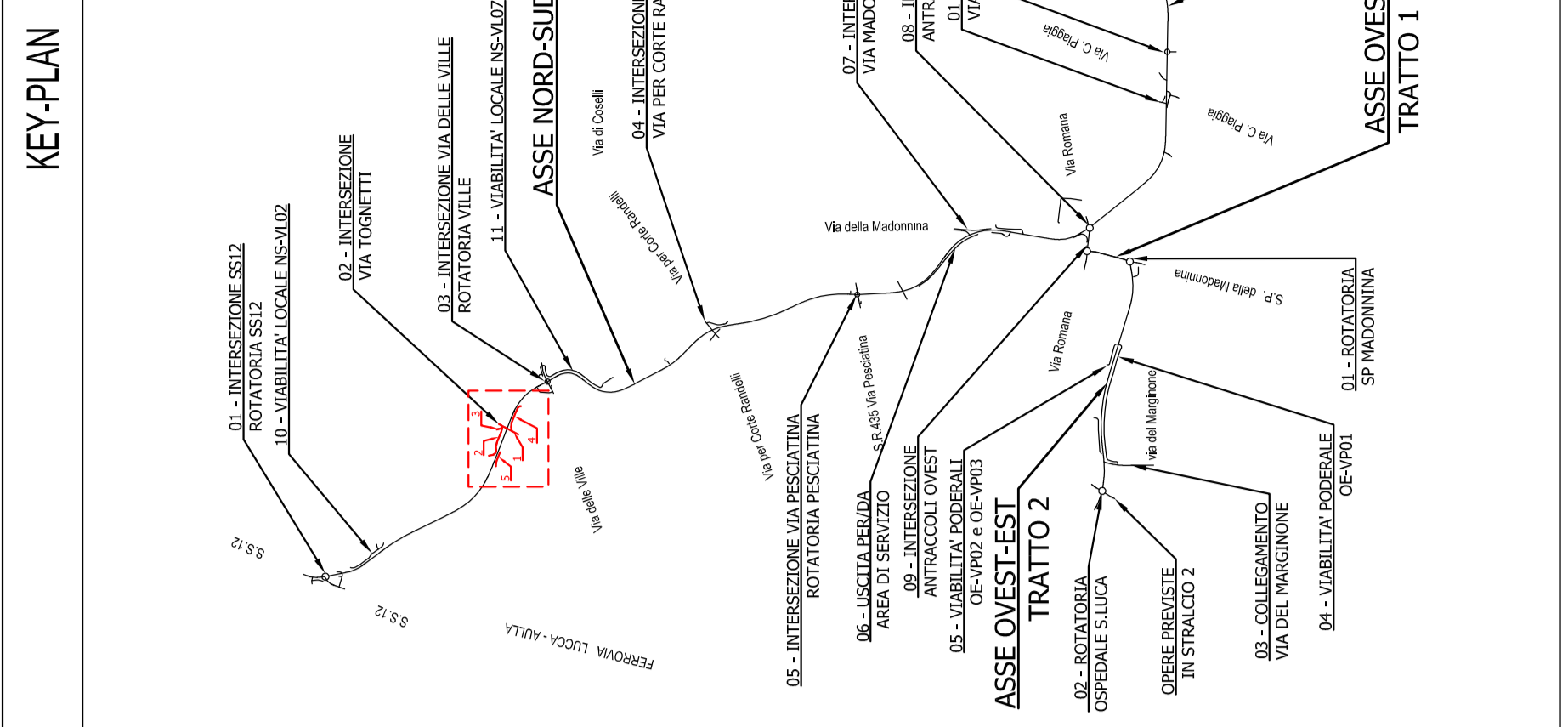


Table with columns: NOME SEZIONI, DISTANZE PARZIALI, DISTANZE PROGRESSIVE, QUOTE TERRENO, QUOTE PROGETTO, DIFFERENZA DI QUOTA, ETTONOMETRICHE, ANDAMENTO PLANIMETRICO, SOPRAELEVAZIONI, ALLARGAMENTI. Includes a small planimetric diagram.

NOTE GENERALI



Direzione Progettazione e Realizzazione Lavori
SISTEMA TANGENZIALE DI LUCCA
Viabilità Est di Lucca comprendente i collegamenti tra Ponte a Moriano ed i caselli dell'autostrada A11 del Frizzone e di Lucca Est - 1° Stralcio

PROGETTO DEFINITIVO

PROGETTAZIONE: ANAS - DIREZIONE PROGETTAZIONE E REALIZZAZIONE LAVORI
Il Coordinatore per la Sicurezza in Fase di Progettazione:
Il Responsabile del Procedimento:

ASSE NORD-SUD
VIABILITA' SECONDARIA VIA TOGNETTI - PROFILI LONGITUDINALI

Table with columns: CODICE PROGETTO, NOME FILE, REVISIONE, SCALE, DATA, STATO, APPROVATO. Includes a revision history table.