



anas

Direzione Progettazione e Realizzazione Lavori

SISTEMA TANGENZIALE DI LUCCA

Viabilità Est di Lucca comprendente i collegamenti
tra Ponte a Moriano ed i caselli dell'autostrada A11
del Frizzone e di Lucca Est - 1° Stralcio

PROGETTO DEFINITIVO

PROGETTAZIONE: ANAS - DIREZIONE PROGETTAZIONE E REALIZZAZIONE LAVORI

I PROGETTISTI:

Ing. Vincenzo Marzi
Ordine Ing. di Bari n. 3594
Ing. Giuseppe Danilo Malgeri
Ordine Ing. di Roma n. A34610
Geol. Serena Majetta
Ordine Geologi del Lazio n. 928

IL COORDINATORE PER LA SICUREZZA IN FASE DI PROGETTAZIONE

Geom. Fabio Quondam

VISTO: IL RESPONSABILE DEL PROCEDIMENTO :

Ing. Achille Devitofranceschi

PROTOCOLLO

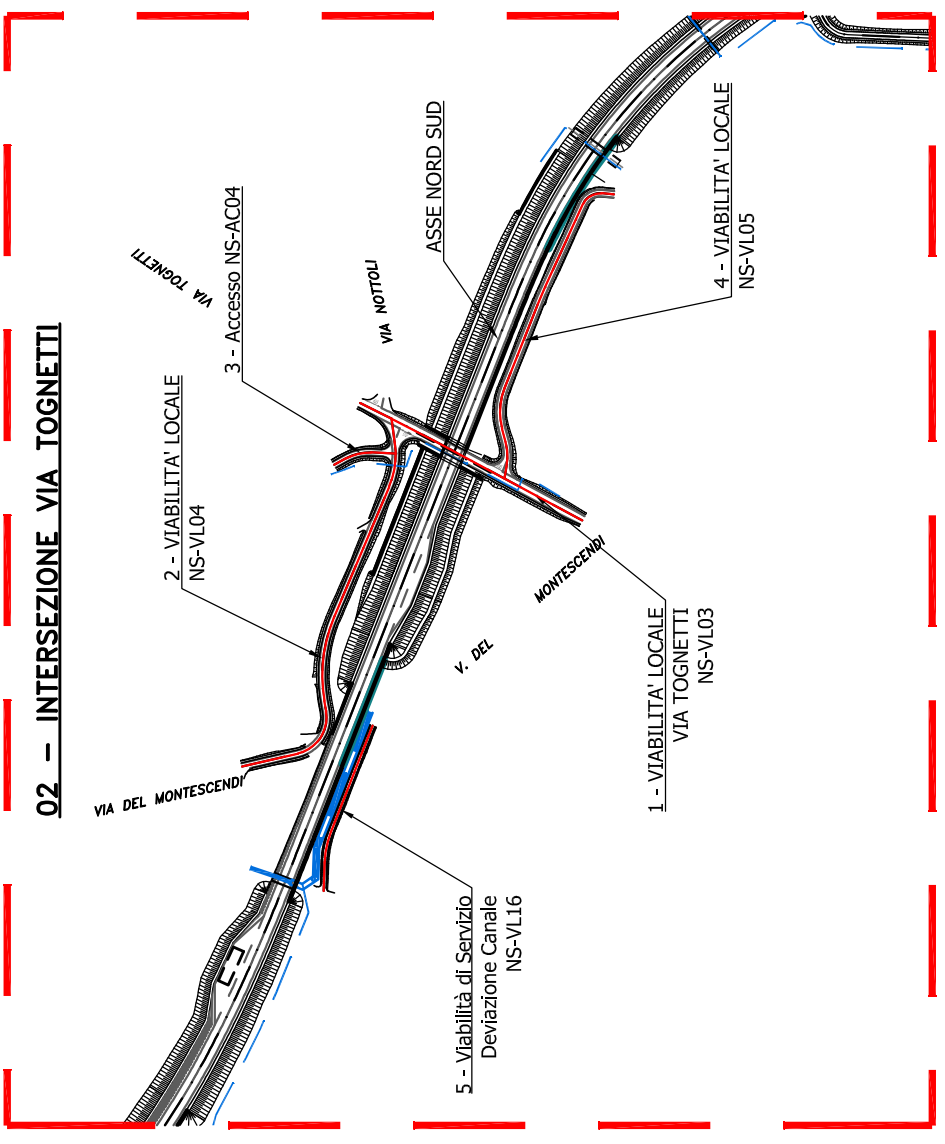
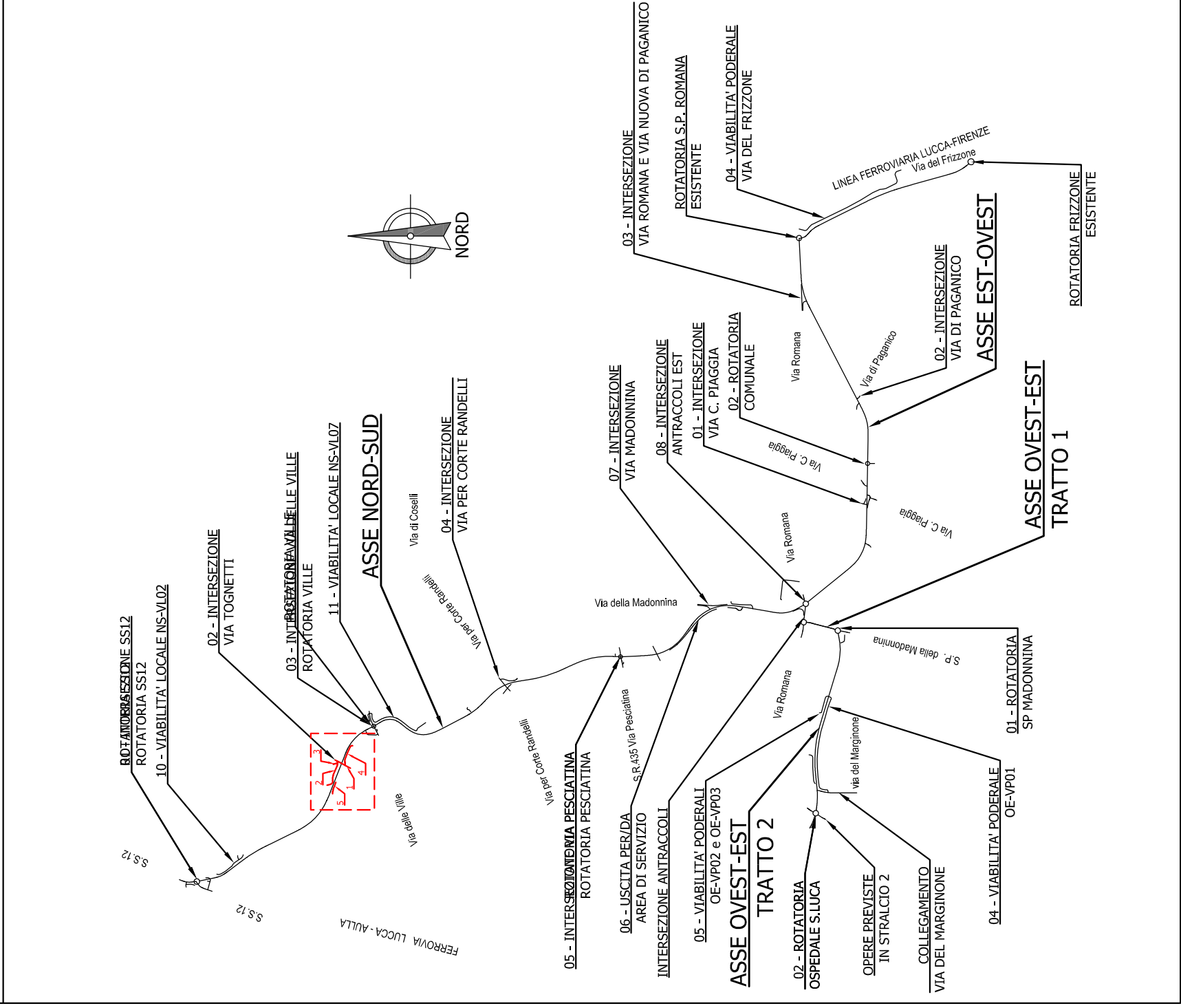
DATA

ASSE NORD-SUD

VIABILITA' SECONDARIE VIA TOGNETTI - SEZIONI TRASVERSALI

CODICE PROGETTO	LIV. PROG.	N. PROG.	NOME FILE	REVISIONE	SCALA
PROGETTO L0601A	D	1601	P00PS01STDSZ03A.dwg		
			CODICE ELAB. P00PS01STD SZ03	A	1:200
D					
C					
B					
A	EMISSIONE	SET 2018			
REV.	DESCRIZIONE	DATA	REDATTO	VERIFICATO	APPROVATO

KEY-PLAN

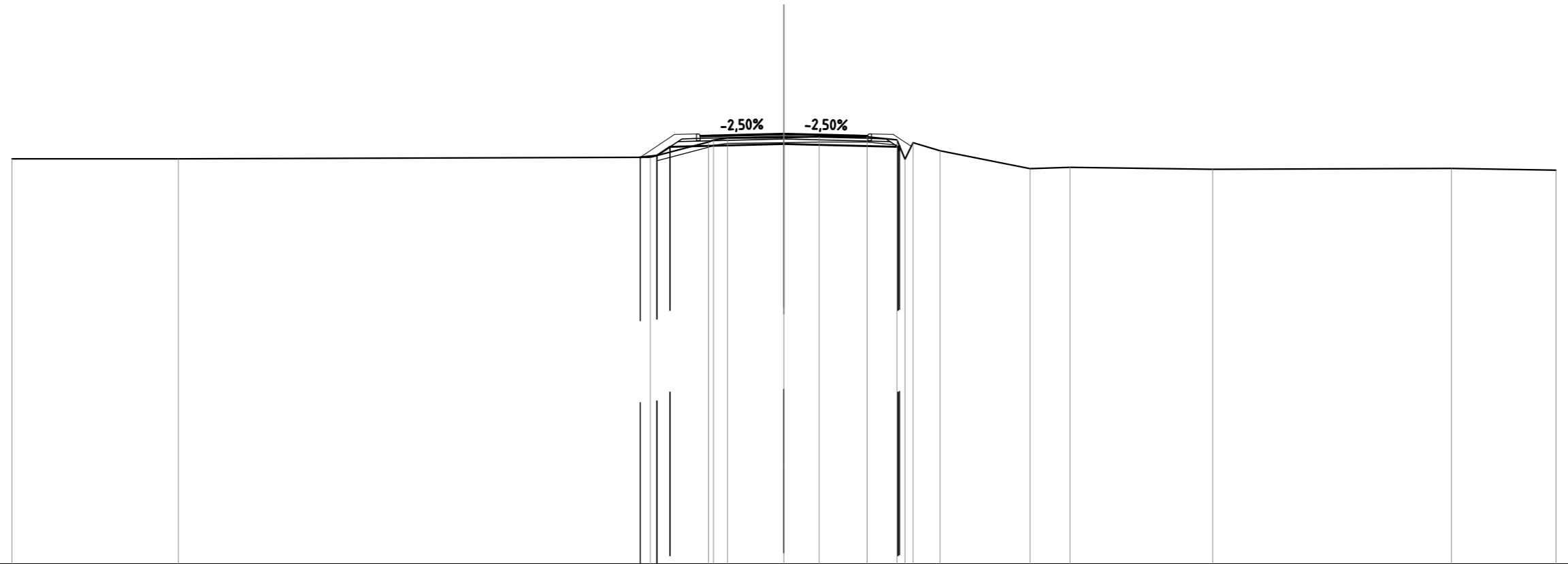


SCAVI E BONIFICHE	
STERRO	2,212 m ²
SCOTICO	2,210 m
RILEVATI	
RILEVATO	0,520 m ²
TERRENO VEGETALE	4,143 m
SOVRASTRUTTURA STRADALE	
STRATI LEGATI (USURA e BINDER)	6,500 m
STRATO DI BASE	0,809 m ²
FONDAZIONE MISTO GRANULARE STABILIZZATO	1,711 m ²

NS-VL03 - Via Tognetti
 SEZIONE N.: 3
 QT. PROGETTO: 25,693
 DIST.PROG.: 41,108
 DIST.PREC.: 11,108
 DIST.SUCC.: 18,460

SCALA 1:200

QT.RIF. 9,000



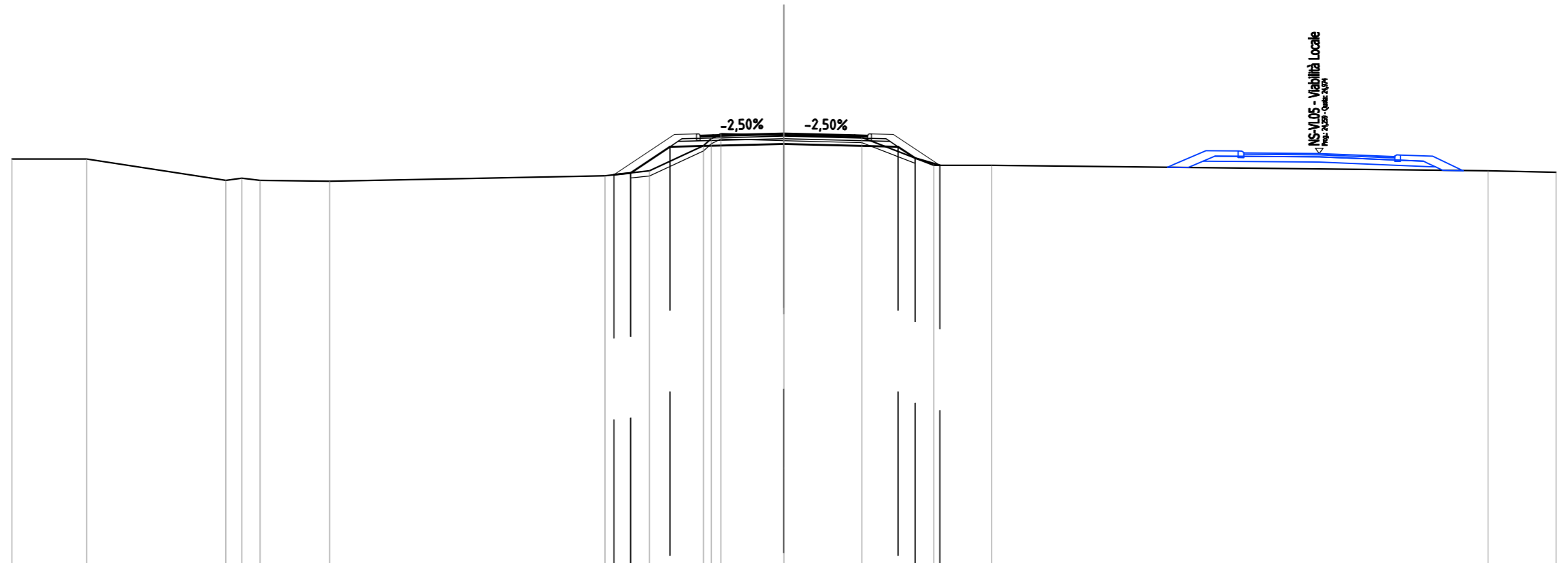
QUOTE TERRENO	24,72	24,72	24,78	25,37	25,46	25,52	25,54	25,57	25,58	25,46	25,70	25,35	25,04	24,34	24,39	24,31	24,35	24,28
DIST.PARZIALI TERRENO	6,47	18,34	2,26	0,54	2,20	1,37	1,86	1,16	1,04	3,50	1,55	5,54	9,28	4,06				
QUOTE PROGETTO			24,78	24,84	25,18	25,29			25,18	25,22								
DIST.PARZIALI PROGETTO			0,64	4,43	4,43													
QUOTE FINITO			24,78	25,66	25,68	25,62	25,69		25,62	25,68	25,66	25,20						
DIST. PARZIALI FINITO			1,33	0,85	0,65	2,75	2,75	0,65	0,85	0,70								
DIST. PROGRESSIVE FINITO			-5,58	-4,25	-3,40	-3,75	-2,75	0,00	-2,75	-3,75	-4,25	-4,95						

SCAVI E BONIFICHE	
STERRO	2,251 m ²
SCOTTICO	4,788 m
RILEVATI	
RILEVATO	1,930 m ²
TERRENO VEGETALE	6,709 m
SOVRASTRUTTURA STRADALE	
STRATI LEGATI (USURA e BINDER)	6,500 m
STRATO DI BASE	0,809 m ²
FONDAZIONE MISTO GRANULARE STABILIZZATO	1,711 m ²

NS-VL03 - Via Tognetti
 SEZIONE N.: 4
 QT. PROGETTO: 25,750
 DIST.PROG.: 59,568
 DIST.PREC.: 18,460
 DIST.SUCC.: 38,132

SCALA 1:200

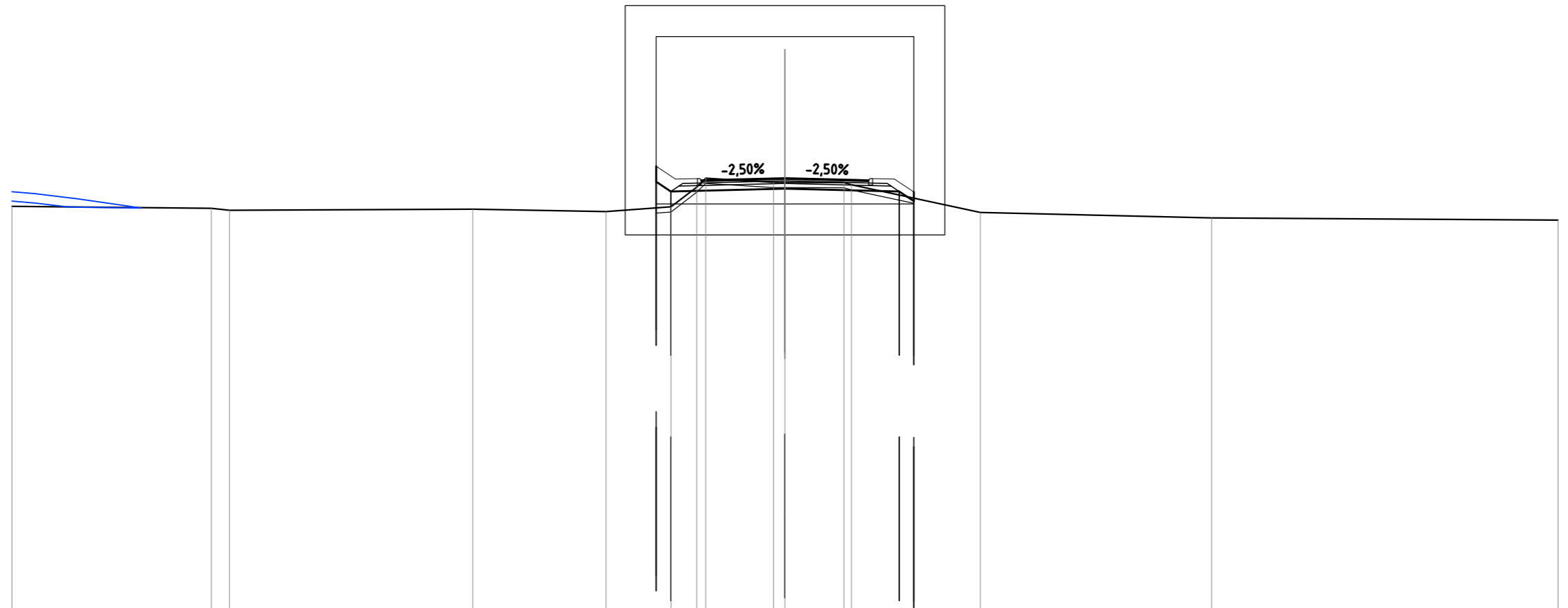
QT.RIF. 9,000



QUOTE TERRENO	24,76	24,76	23,93	24,01	23,93	23,90	24,11	24,30	25,28	25,56	25,74	25,67	25,60	24,51	24,51	24,30	24,24
DIST.PARZIALI TERRENO	2,91	5,41	0,62	0,70	2,71	10,70	1,73	2,10	2,45	3,03	2,80	2,25	19,28	2,64			
QUOTE PROGETTO							24,15	24,22	25,24	25,35	25,24	24,79	24,51				
DIST.PARZIALI PROGETTO							0,65	1,52	4,43	4,43	0,67	0,96					
QUOTE FINITO							24,15	25,72	25,74	25,68	25,75	25,68	25,74	25,72	24,51		
DIST. PARZIALI FINITO							2,35	0,65	0,65	2,75	2,75	0,65	0,65	1,81			
DIST. PROGRESSIVE FINITO							-6,60	-4,25	-3,40	-3,75	-2,75	0,00	-2,75	-3,75	-4,25	-6,06	

SCAVI E BONIFICHE	
STERRO	2,004 m ²
SCOTICO	3,986 m
RILEVATI	
RILEVATO	1,428 m ²
TERRENO VEGETALE	3,503 m
SOVRASTRUTTURA STRADALE	
STRATI LEGATI (USURA e BINDER)	6,500 m
STRATO DI BASE	0,809 m ²
FONDAZIONE MISTO GRANULARE STABILIZZATO	1,711 m ²

NS-VL03 - Via Tognetti
 SEZIONE N.: 5
 QT. PROGETTO: 25,741
 DIST.PROG.: 97,700
 DIST.PREC.: 38,132
 DIST.SUCC.: 22,971



SCALA 1:200

QT.RIF. 9,000

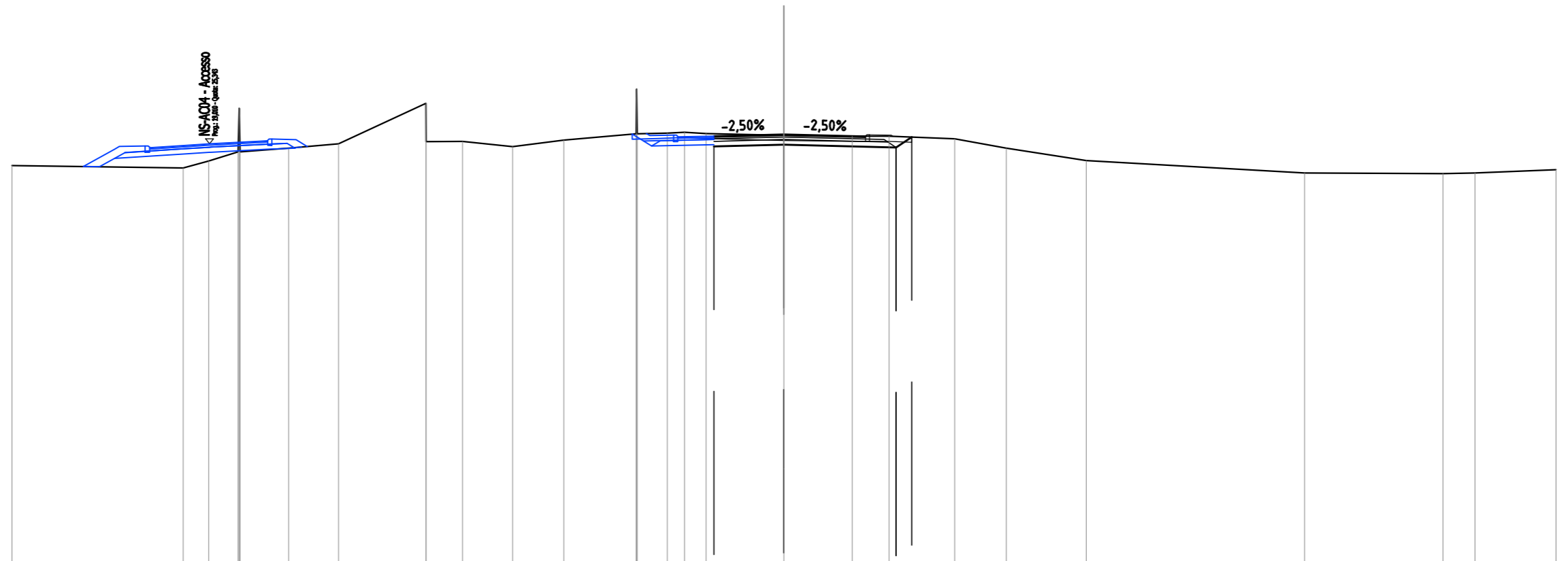
QUOTE TERRENO	24,65	24,58 24,50	24,54	24,45	24,63 25,40 25,74	25,58 25,58	25,57 25,49	24,42	24,20	24,12	
DIST.PARZIALI TERRENO	7,74	0,70	9,44	5,18	2,52	1,00	2,64	2,30	5,00	8,97	13,44
QUOTE PROGETTO					25,61 26,21 25,23	25,34	25,23 24,85 25,21				
DIST.PARZIALI PROGETTO					0,57	4,43	4,43	0,57			
QUOTE FINITO											
DIST. PARZIALI FINITO											
DIST. PROGRESSIVE FINITO					-5,00 -4,25 -3,40 -2,75	0,00	-2,75 -3,40 -4,25 -5,00				

SCAVI E BONIFICHE	
STERRO	3,028 m ²
SCOTTICO	0,283 m
RILEVATI	
RILEVATO	0,028 m ²
TERRENO VEGETALE	0,936 m
SOVRASTRUTTURA STRADALE	
STRATI LEGATI (USURA e BINDER)	5,898 m
STRATO DI BASE	0,669 m ²
FONDAZIONE MISTO GRANULARE STABILIZZATO	1,385 m ²

NS-VL03 - Via Tognetti
 SEZIONE N.: 6
 QT. PROGETTO: 25,711
 DIST.PROG.: 120,671
 DIST.PREC.: 22,971
 DIST.SUCC.: 15,081

SCALA 1:200

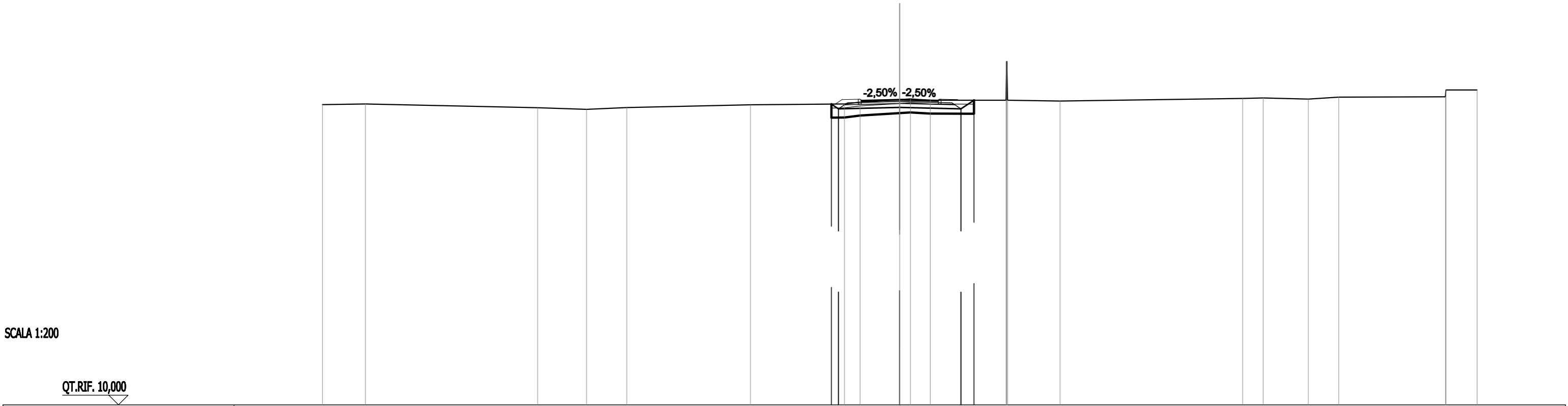
QT.RIF. 9,000



QUOTE TERRENO	24,50	24,40	24,67	25,03	25,03	25,17	25,35	26,92	25,43	25,44	25,24	25,49	25,74	25,74	25,68	25,64	25,64	25,54	25,18	24,69	24,21	24,19	24,21	24,34
DIST.PARZIALI TERRENO	6,65	0,99	1,15	1,89	1,94	3,40	1,42	1,95	1,99	2,81	1,18	0,67	0,84	3,03	2,66	1,43	2,54	2,01	3,11	8,48	5,37	1,25	3,15	
QUOTE PROGETTO													25,24	25,31			25,20	25,61						
DIST.PARZIALI PROGETTO													2,72	4,36			0,61							
QUOTE FINITO													25,64	25,71		25,64	25,70	25,68	25,64					
DIST. PARZIALI FINITO													2,72	2,72	0,60	0,85								
DIST. PROGRESSIVE FINITO													-2,72	0,00		-2,72	-3,17	-3,32	-4,17	-4,74				

SCAVI E BONIFICHE	
STERRO	2,610 m ²
SCOTTICO	0,596 m
BONIFICA	2,513 m ²
RILEVATI	
RILEVATO	2,573 m ²
TERRENO VEGETALE	2,187 m
PIANO DI POSA RILEVATI - LAVORAZIONE DI TIPO "A"	7,404 m
SOVRASTRUTTURA STRADALE	
STRATI LEGATI (USURA e BINDER)	4,000 m
STRATO DI BASE	0,559 m ²
FONDAZIONE MISTO GRANULARE STABILIZZATO	1,211 m ²

NS-VL04 - Viabilità Locale
 SEZIONE N.: 1
 QT. PROGETTO: 25,861
 DIST.PROG.: 0,000
 DIST.SUCC.: 30,929



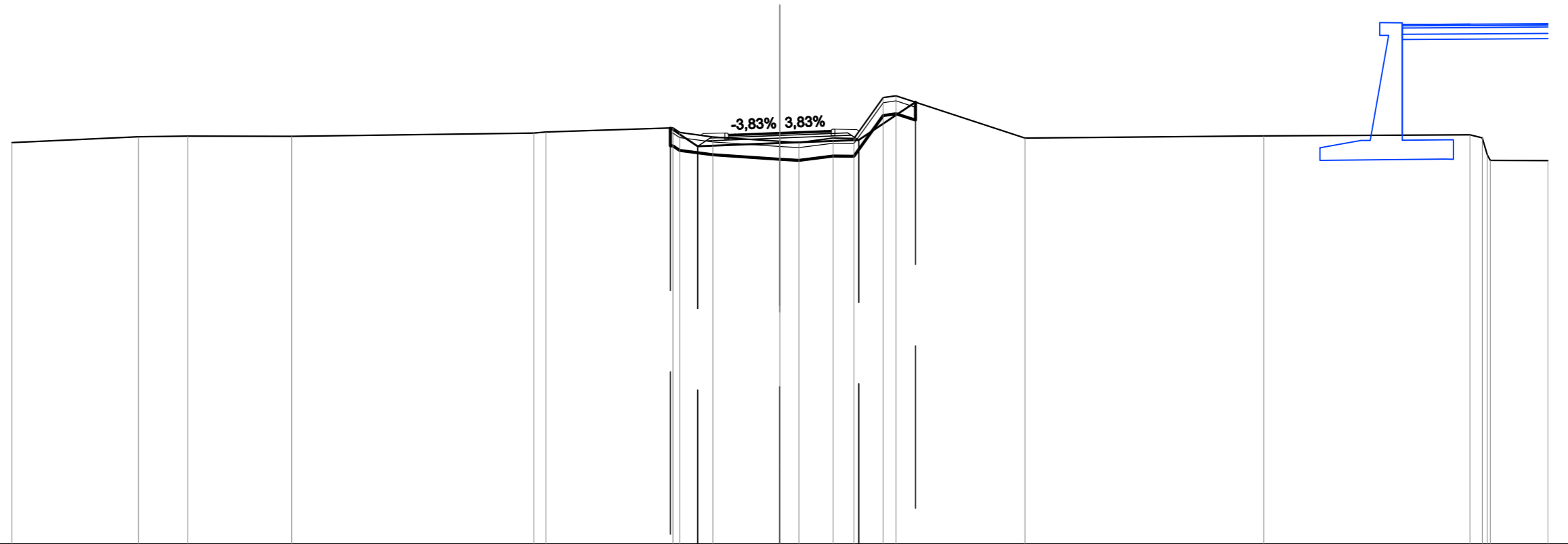
SCALA 1:200

QT.RIF. 10,000

QUOTE TERRENO	25,60	25,64		25,44	25,35	25,44		25,59	25,63	25,73	25,86	25,90	25,83	25,83	25,85	25,83	25,79		25,92	25,95	25,89	25,99	26,00	26,37	26,37
DIST.PARZIALI TERRENO	2,24		8,95	2,54	2,09		6,43		4,89	0,81	2,06	0,85	1,03	3,94	2,73		9,49		1,07	2,34	1,59		5,55	1,61	
QUOTE PROGETTO									25,63	25,38		25,46		25,38	25,83										
DIST.PARZIALI PROGETTO										3,18		3,18		0,67											
QUOTE FINITO									25,63	25,86		25,86		25,82	25,88		25,86								
DIST. PARZIALI FINITO									0,85	1,75		1,75		0,85											
DIST. PROGRESSIVE FINITO									-3,35	-3,00		-2,15		-1,75	0,00		-1,75								

SCAVI E BONIFICHE	
STERRO	2,554 m ²
SCOTTICO	5,055 m
BONIFICA	3,729 m ²
RILEVATI	
RILEVATO	4,313 m ²
TERRENO VEGETALE	1,940 m
PIANO DI POSA RILEVATI - LAVORAZIONE DI TIPO "A"	9,571 m
SOVRASTRUTTURA STRADALE	
STRATI LEGATI (USURA e BINDER)	4,000 m
STRATO DI BASE	0,553 m ²
FONDAZIONE MISTO GRANULARE STABILIZZATO	1,197 m ²

NS-VL04 - Viabilità Locale
SEZIONE N.: 2
 QT. PROGETTO: 26,059
 DIST.PROG.: 30,929
 DIST.PREC.: 30,929
 DIST.SUCC.: 15,189



SCALA 1:200

QT.RIF. 10,000

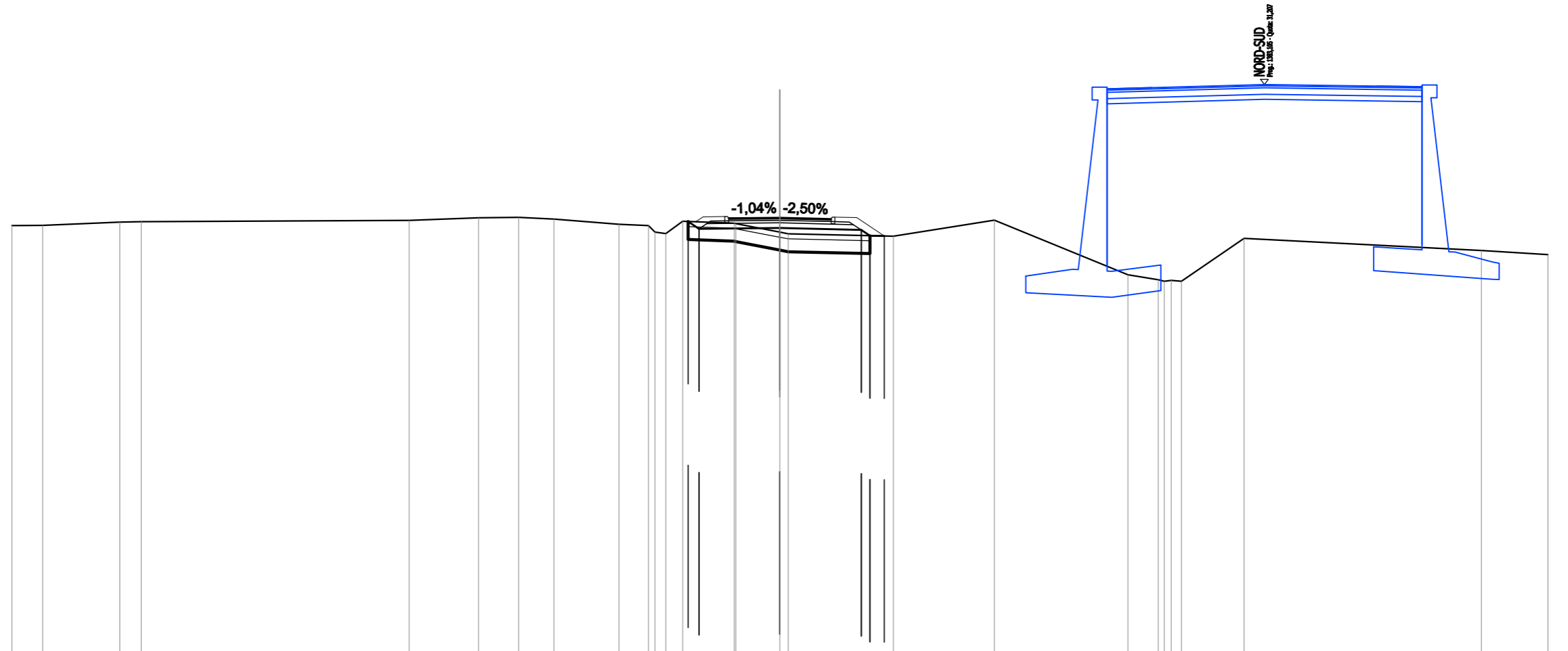
QUOTE TERRENO	25,68	25,90	25,93	25,92		26,05	26,09	26,25	26,08	25,90	25,73	25,68	25,85	25,84	27,44	27,51	25,86	25,94	25,98	25,87	25,20	24,96	24,97	
DIST.PARZIALI TERRENO	4,94	1,92	4,07	9,45	4,96	1,30	2,62	0,74	1,34	0,81	1,14	5,04	9,33	8,06	2,25									
QUOTE PROGETTO								26,25	25,54		25,66			25,78	27,26									
DIST.PARZIALI PROGETTO								1,07	3,21		3,08			2,22										
QUOTE FINITO								25,97	26,04	26,05	25,99	26,06	26,13	26,21	26,19	26,12								
DIST. PARZIALI FINITO								0,85	1,75	1,75	0,85													
DIST. PROGRESSIVE FINITO								-3,10	-3,00	-2,15	-1,75	0,00	1,75	2,00	2,15	3,10								

SCAVI E BONIFICHE	
STERRO	0,482 m ²
SCOTTICO	5,596 m
BONIFICA	3,494 m ²
RILEVATI	
RILEVATO	5,275 m ²
TERRENO VEGETALE	3,337 m
PIANO DI POSA RILEVATI - LAVORAZIONE DI TIPO "A"	7,103 m
SOVRASTRUTTURA STRADALE	
STRATI LEGATI (USURA e BINDER)	4,000 m
STRATO DI BASE	0,557 m ²
FONDAZIONE MISTO GRANULARE STABILIZZATO	1,206 m ²

NS-VL04 - Viabilità Locale
SEZIONE N.: 5
 QT. PROGETTO: 26,000
 DIST.PROG.: 66,993
 DIST.PREC.: 5,687
 DIST.SUCC.: 22,935

SCALA 1:200

QT.RIF. 9,000



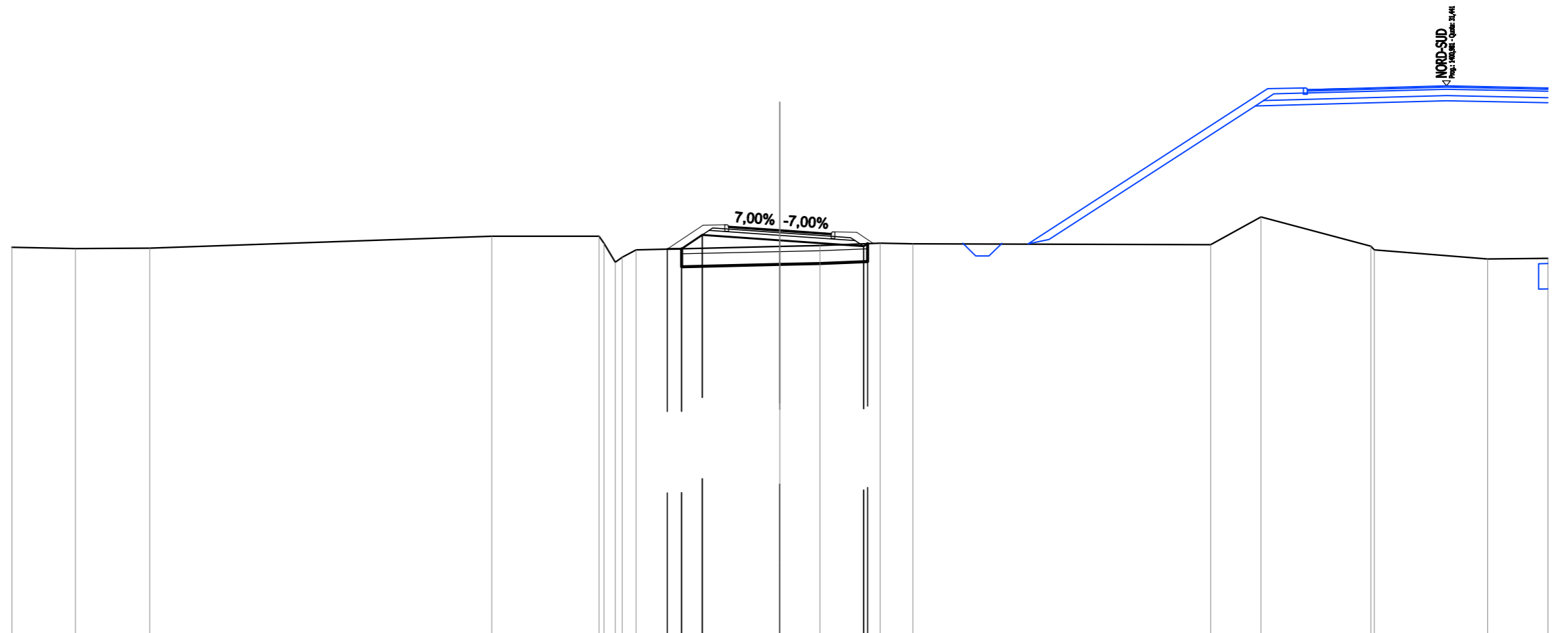
QUOTE TERRENO	25,70	25,70	25,83	25,85		25,90	26,00	26,02	25,95	25,74	25,69	25,74	25,77	25,44	25,28	25,90	23,77	23,57	23,55	23,51	25,19	24,72	24,56	
DIST.PARZIALI TERRENO	1,20	3,02	0,88		10,47	2,71	1,57	1,38	2,54	1,16	0,66	2,02	1,72	4,10	3,95	5,21	1,19		2,45		9,27	2,60		
QUOTE PROGETTO											25,85	25,57		25,60							25,52	25,30	25,28	
DIST.PARZIALI PROGETTO												3,16		3,18							0,96			
QUOTE FINITO											25,84	26,03	26,05	25,98	26,00	25,96	26,02	26,00			25,52	25,30	25,28	
DIST. PARZIALI FINITO											0,85	1,75	1,75	0,85	1,08									
DIST. PROGRESSIVE FINITO											-3,28	-3,00	-2,15	-2,00	-1,75	0,00	1,75	2,00	2,15	3,00				-4,08

SCAVI E BONIFICHE	
STERRO	0,048 m ²
SCOTTICO	7,261 m
BONIFICA	3,630 m ²
RILEVATI	
RILEVATO	6,692 m ²
TERRENO VEGETALE	4,160 m
PIANO DI POSA RILEVATI - LAVORAZIONE DI TIPO "A"	7,261 m
SOVRASTRUTTURA STRADALE	
STRATI LEGATI (USURA e BINDER)	4,000 m
STRATO DI BASE	0,554 m ²
FONDAZIONE MISTO GRANULARE STABILIZZATO	1,200 m ²

NS-VL04 - Viabilità Locale
 SEZIONE N.: 6
 QT. PROGETTO: 25,804
 DIST.PROG.: 89,929
 DIST.PREC.: 22,935
 DIST.SUCC.: 22,935

SCALA 1:200

QT.RIF. 10,000



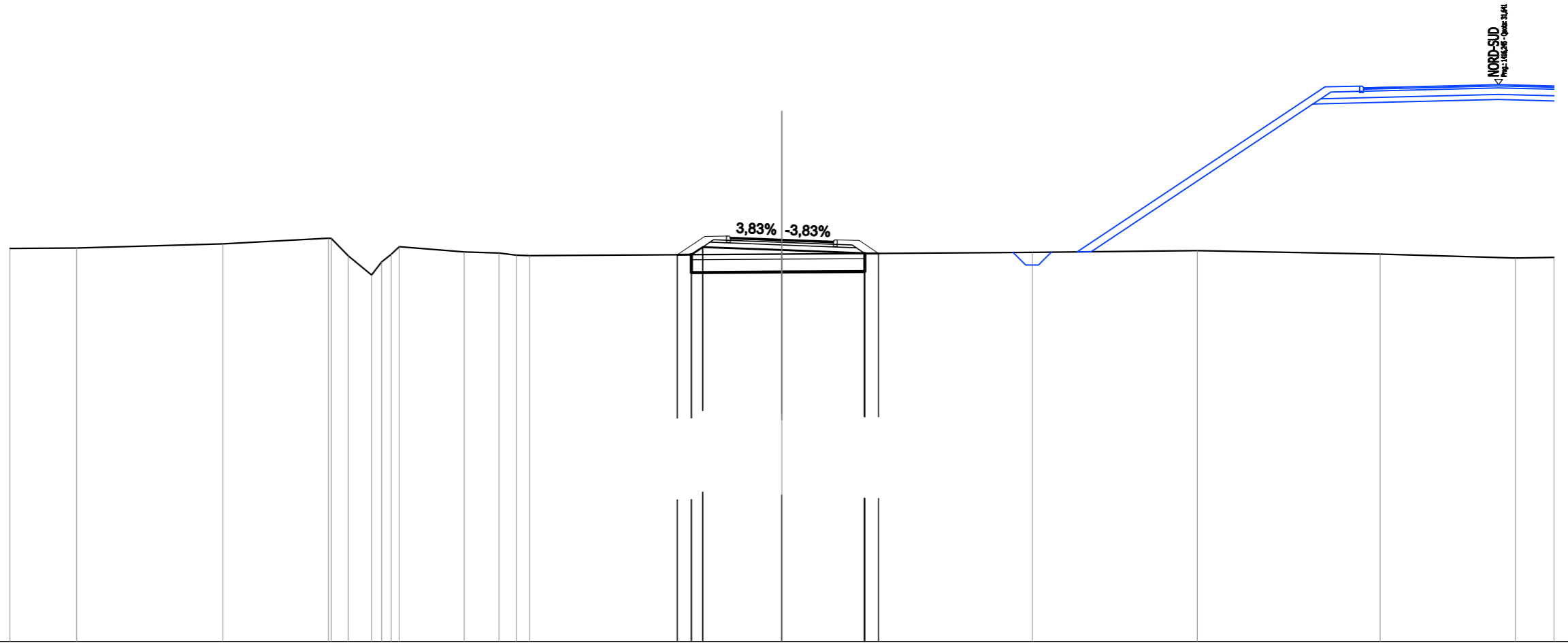
QUOTE TERRENO	25,14	25,08	25,10		25,57	25,57	25,79	24,55	24,73	25,04		25,17	25,20	25,29	25,27		25,24	26,32	25,18	25,03	24,68	24,70	
DIST.PARZIALI TERRENO	2,48	2,91		13,37	4,18	0,51		5,62				1,56	2,36	1,28		11,63	1,97	4,29	4,43		2,35		
QUOTE PROGETTO							25,06	25,08	25,62		25,40		25,17	25,28									
DIST.PARZIALI PROGETTO							0,56	0,81	3,03		3,27												
QUOTE FINITO							25,06	26,00	26,01	25,93	25,80	25,68	25,73	25,72	25,28								
DIST. PARZIALI FINITO							1,40	0,85	1,75	1,75	0,85	0,65											
DIST. PROGRESSIVE FINITO							-4,40	-3,00	-2,15	-2,00	-1,75	0,00	1,75	2,00	2,15	3,00	3,65						

SCAVI E BONIFICHE	
SCOTTICO	6,740 m
BONIFICA	3,370 m ²
RILEVATI	
RILEVATO	5,727 m ²
TERRENO VEGETALE	3,889 m
PIANO DI POSA RILEVATI - LAVORAZIONE DI TIPO "A"	6,740 m
SOVRASTRUTTURA STRADALE	
STRATI LEGATI (USURA e BINDER)	4,000 m
STRATO DI BASE	0,553 m ²
FONDAZIONE MISTO GRANULARE STABILIZZATO	1,197 m ²

NS-VL04 - Viabilità Locale
 SEZIONE N.: 7
 QT. PROGETTO: 25,607
 DIST.PROG.: 112,864
 DIST.PREC.: 22,935
 DIST.SUCC.: 27,136

SCALA 1:200

QT.RIF. 10,000



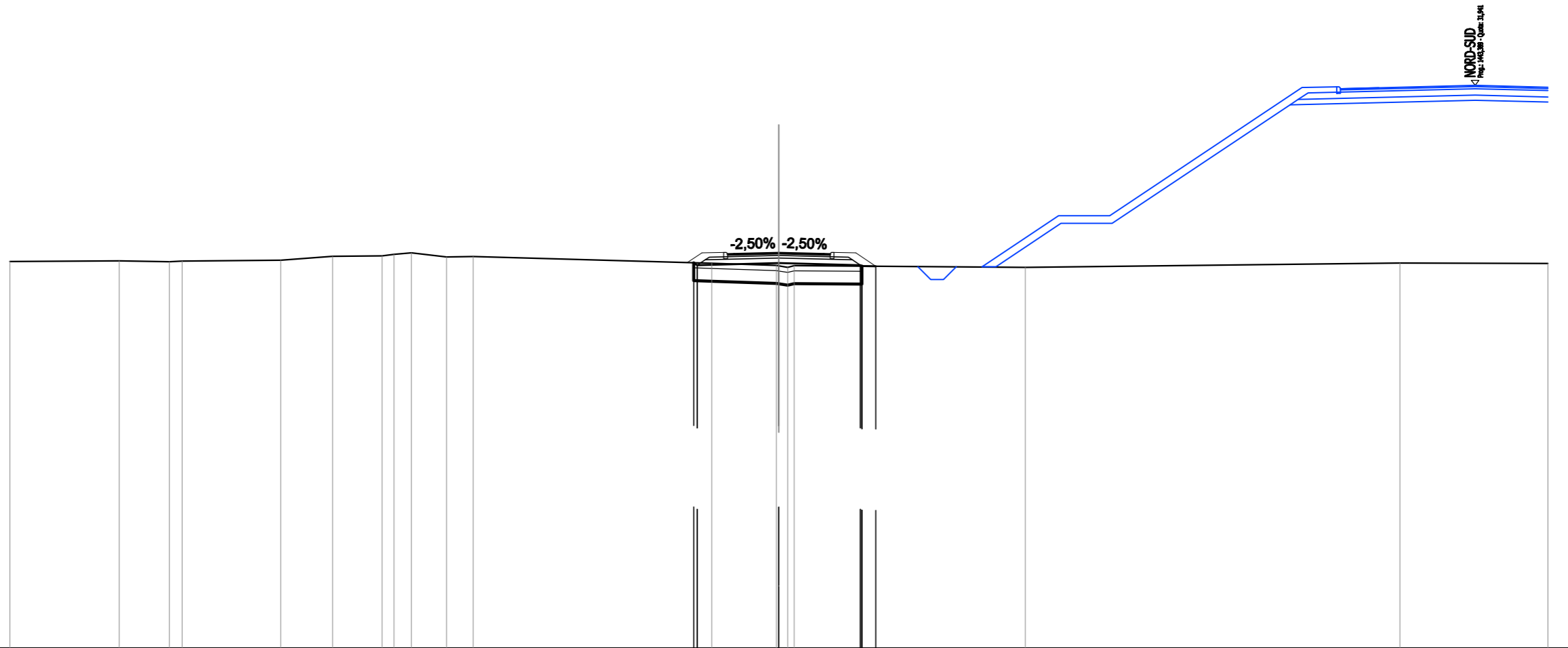
QUOTE TERRENO	25,27	25,29	25,45	25,67	25,66	24,98	24,74	25,74	25,04	25,34	25,14	25,09	25,01	24,99	25,05	25,12	25,19	25,05	24,90	24,92
DIST.PARZIALI TERRENO	2,59	5,67	4,11	0,66	0,90			2,52	1,36	0,68	9,81			9,74	6,41	7,10	5,26	1,49		
QUOTE PROGETTO				25,03	25,03	25,33			25,21						25,08	25,08				
DIST.PARZIALI PROGETTO				0,55		3,08		3,21		0,54										
QUOTE FINITO				25,03	25,74	25,75	25,67	25,61	25,54	25,60	25,58	25,08								
DIST. PARZIALI FINITO				1,06	0,85	1,75	1,75	0,85	0,76											
DIST. PROGRESSIVE FINITO				-4,06	-3,00	-2,15	-2,00	-1,75	0,00	1,75	2,00	2,15	3,00	3,76						

SCAVI E BONIFICHE	
STERRO	0,080 m ²
SCOTTICO	6,564 m
BONIFICA	3,282 m ²
RILEVATI	
RILEVATO	4,824 m ²
TERRENO VEGETALE	3,332 m
PIANO DI POSA RILEVATI - LAVORAZIONE DI TIPO "A"	6,564 m
SOVRASTRUTTURA STRADALE	
STRATI LEGATI (USURA e BINDER)	4,000 m
STRATO DI BASE	0,559 m ²
FONDAZIONE MISTO GRANULARE STABILIZZATO	1,211 m ²

NS-VL04 - Viabilità Locale
 SEZIONE N.: 8
 QT. PROGETTO: 25,405
 DIST.PROG.: 140,000
 DIST.PREC.: 27,136
 DIST.SUCC.: 20,000

SCALA 1:200

QT.RIF. 10,000



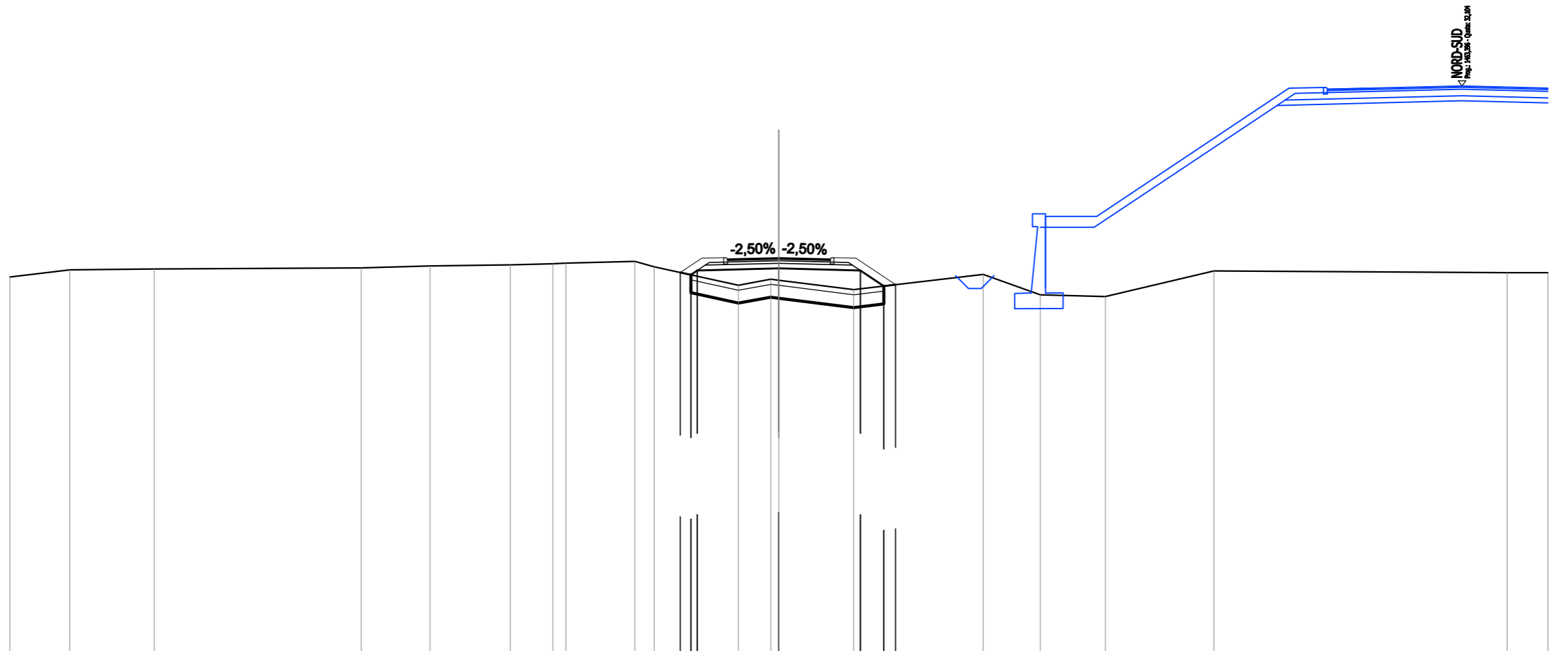
QUOTE TERRENO	25,07	25,09	25,06 25,09	25,12	25,27	25,29 25,35 25,41	25,25	25,26	25,00	24,91 24,90 24,84 24,91	24,84	25,00	24,99
DIST.PARZIALI TERRENO	4,27	1,96	3,84	2,03	1,93	0,88 1,38	1,04	9,30	2,52	9,02	14,61	5,77	
QUOTE PROGETTO									25,02 24,93	25,00	24,93 24,88		
DIST.PARZIALI PROGETTO									3,18	3,18	0,55		
QUOTE FINITO						25,03 25,41	25,42 25,36	25,40	25,36 25,42	25,41	24,88		
DIST. PARZIALI FINITO						0,57 0,85	1,75	1,75	0,85	0,79			
DIST. PROGRESSIVE FINITO						-3,57 -3,00	-2,15 -1,75	0,00	-1,75 -2,00 -3,00	-3,79			

SCAVI E BONIFICHE	
SCOTTICO	7,531 m
BONIFICA	3,766 m ²
RILEVATI	
RILEVATO	9,057 m ²
TERRENO VEGETALE	4,583 m
PIANO DI POSA RILEVATI - LAVORAZIONE DI TIPO "A"	7,531 m
SOVRASTRUTTURA STRADALE	
STRATI LEGATI (USURA e BINDER)	4,000 m
STRATO DI BASE	0,559 m ²
FONDAZIONE MISTO GRANULARE STABILIZZATO	1,211 m ²

NS-VL04 - Viabilità Locale
 SEZIONE N.: 9
 QT. PROGETTO: 25,388
 DIST.PROG.: 160,000
 DIST.PREC.: 20,000
 DIST.SUCC.: 29,717

SCALA 1:200

QT.RIF. 10,000



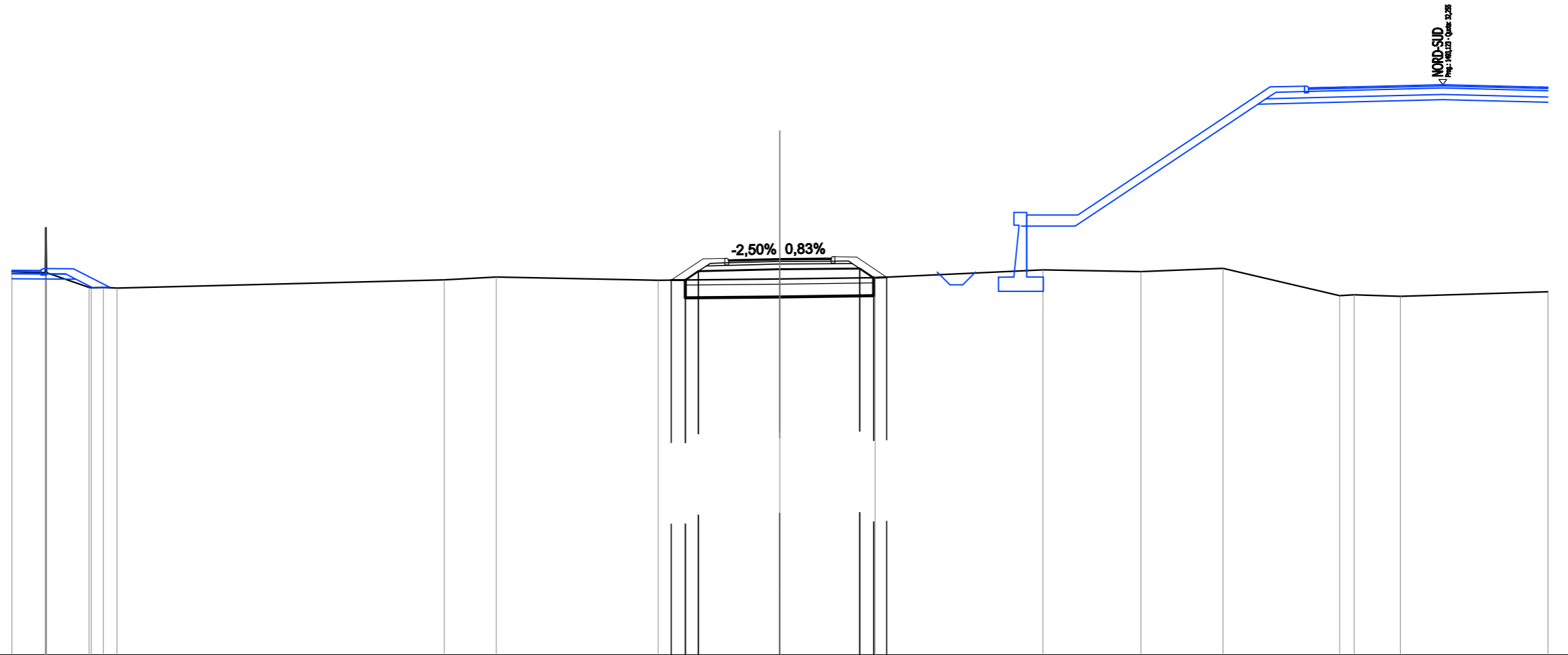
QUOTE TERRENO	24,66	24,93	24,96		25,01	25,08	25,12	25,17	25,20	25,26	25,05	24,33	24,57	24,53	24,16	24,76	23,96	23,89	24,89	24,82	24,82	
DIST.PARZIALI TERRENO	2,34	3,29	8,08	2,68	3,13	1,66	2,69	0,76	3,29	1,26	2,92	5,06	2,22	2,55	4,23	11,44	1,59					
QUOTE PROGETTO										24,83	24,74	24,91	24,99		24,91	24,30	24,35					
DIST.PARZIALI PROGETTO												3,18	3,18	0,91								
QUOTE FINITO										24,83	25,39	25,41	25,39	24,35	25,34	25,41	25,39	24,35				
DIST. PARZIALI FINITO										0,84	0,85	1,75	1,75	0,85	1,56							
DIST. PROGRESSIVE FINITO										-3,84	-3,00	-2,15	-1,75	0,00	-1,75	-2,00	-2,15	-3,00	-4,56			

SCAVI E BONIFICHE	
SCOTICO	7,361 m
BONIFICA	3,681 m ²
RILEVATI	
RILEVATO	7,660 m ²
TERRENO VEGETALE	4,607 m
PIANO DI POSA RILEVATI - LAVORAZIONE DI TIPO "A"	7,361 m
SOVRASTRUTTURA STRADALE	
STRATI LEGATI (USURA e BINDER)	4,000 m
STRATO DI BASE	0,555 m ²
FONDAZIONE MISTO GRANULARE STABILIZZATO	1,201 m ²

NS-VL04 - Viabilità Locale
 SEZIONE N.: 10
 QT. PROGETTO: 25,451
 DIST.PROG.: 189,717
 DIST.PREC.: 29,717
 DIST.SUCC.: 10,887

SCALA 1:200

QT.RIF. 10,000



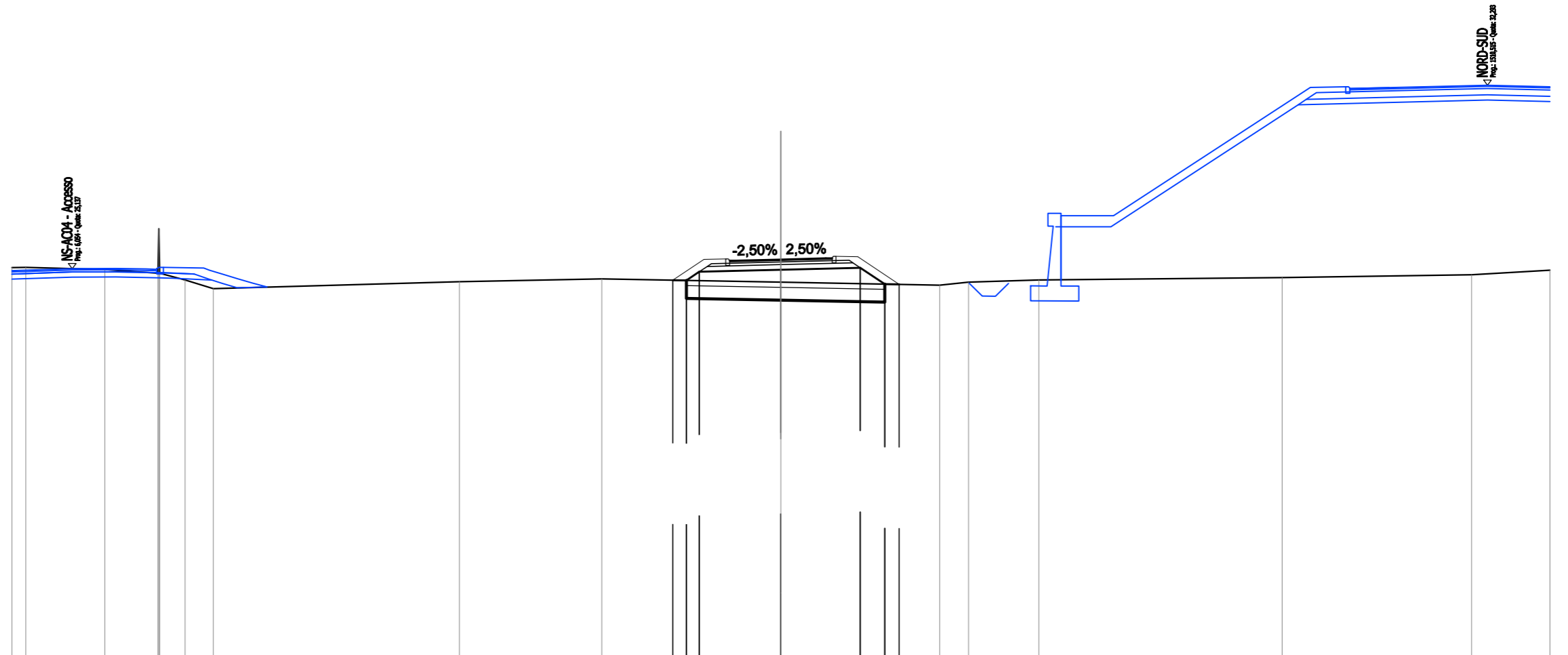
QUOTE TERRENO	24,95	24,97	24,97	24,92	24,34	24,34	24,32	24,63	24,74	24,62	24,67	24,72	25,02	24,96	25,08	24,01	24,05	23,99	24,17					
DIST.PARZIALI TERRENO	1,30	1,66	0,51		12,79			2,03		6,33		4,75		3,72		6,55		3,83	3,21	4,55	0,57	1,80	5,76	
QUOTE PROGETTO								24,62	24,63	24,97	25,05		25,08	24,72	24,74									
DIST.PARZIALI PROGETTO								0,55		3,18		3,12		0,54										
QUOTE FINITO								24,62	25,45	25,47	25,41	25,45	25,47	25,54	25,52	24,74								
DIST. PARZIALI FINITO								1,24	0,85	1,75	1,75	0,85	1,17											
DIST. PROGRESSIVE FINITO								-4,24	-3,00	-2,15	-2,00	-1,75	0,00	1,75	2,00	2,15	3,00							

SCAVI E BONIFICHE	
SCOTICO	7,744 m
BONIFICA	3,872 m ²
RILEVATI	
RILEVATO	8,842 m ²
TERRENO VEGETALE	5,098 m
PIANO DI POSA RILEVATI - LAVORAZIONE DI TIPO "A"	7,744 m
SOVRASTRUTTURA STRADALE	
STRATI LEGATI (USURA e BINDER)	4,000 m
STRATO DI BASE	0,553 m ²
FONDAZIONE MISTO GRANULARE STABILIZZATO	1,196 m ²

NS-VL04 - Viabilità Locale
 SEZIONE N.: 11
 QT. PROGETTO: 25,495
 DIST.PROG.: 200,605
 DIST.PREC.: 10,887
 DIST.SUCC.: 1,289

SCALA 1:200

QT.RIF. 10,000



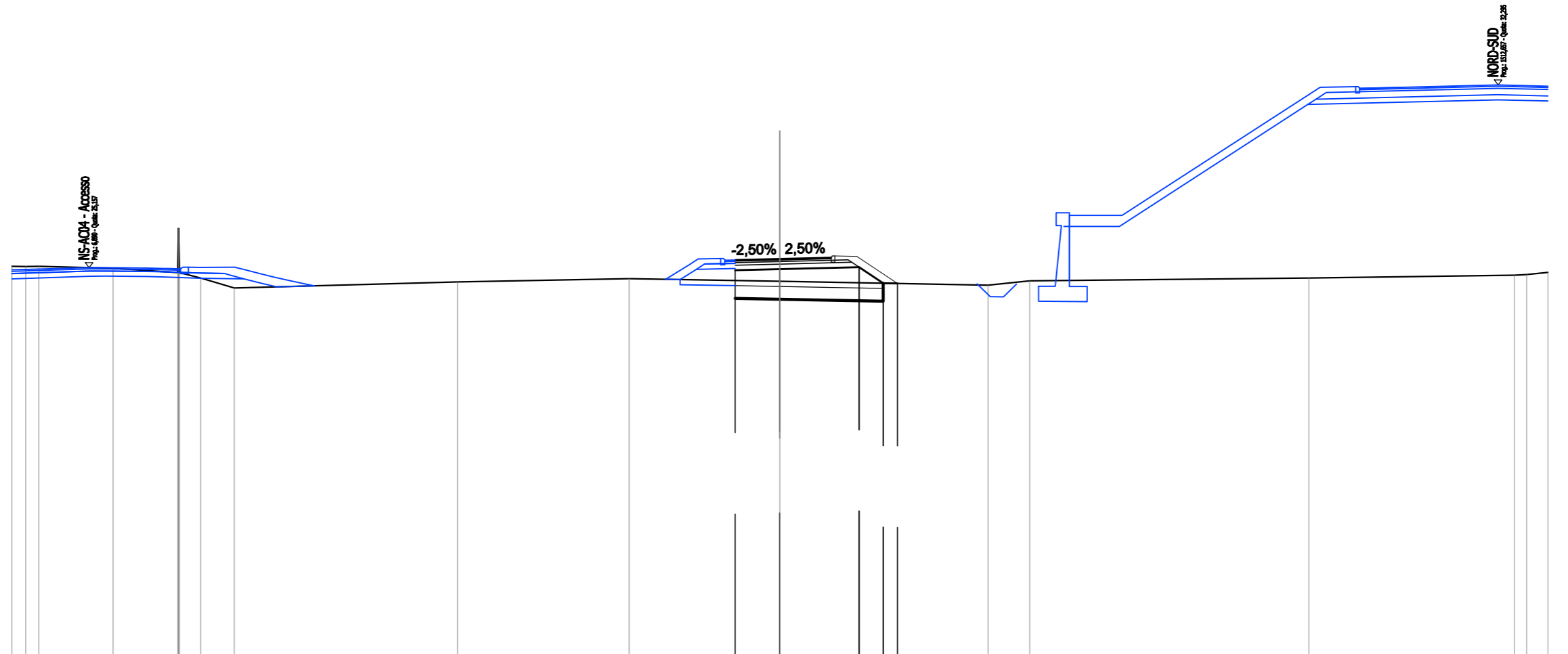
QUOTE TERRENO	25,18	25,19	25,10	24,95	24,63	24,74	24,61	24,49	24,61	24,69	24,79	24,90	25,07			
DIST.PARZIALI TERRENO	0,51	3,09	2,07	1,00	1,09	9,61	5,55	6,99	6,20	1,12	2,74	9,50	7,39	3,06		
QUOTE PROGETTO							24,69	24,68	25,01	25,09		25,17	24,53	24,52		
DIST.PARZIALI PROGETTO							0,53	3,18	3,10	0,96	0,56					
QUOTE FINITO							24,69	25,50	25,51	25,49	25,54	25,60	24,52			
DIST. PARZIALI FINITO							1,22	0,85	1,75	1,75	0,85	1,61				
DIST. PROGRESSIVE FINITO							-4,22	-3,00	-2,15	-1,75	0,00	-1,75	-2,00	-2,15	-3,00	-4,61

SCAVI E BONIFICHE	
SCOTTICO	5,789 m
BONIFICA	2,895 m ²
RILEVATI	
RILEVATO	6,787 m ²
TERRENO VEGETALE	2,768 m
PIANO DI POSA RILEVATI - LAVORAZIONE DI TIPO "A"	5,789 m
SOVRASTRUTTURA STRADALE	
STRATI LEGATI (USURA e BINDER)	3,750 m
STRATO DI BASE	0,449 m ²
FONDAZIONE MISTO GRANULARE STABILIZZATO	0,941 m ²

NS-VL04 - Viabilità Locale
 SEZIONE N.: 12
 QT. PROGETTO: 25,500
 DIST.PROG.: 201,894
 DIST.PREC.: 1,289
 DIST.SUCC.: 6,144

SCALA 1:200

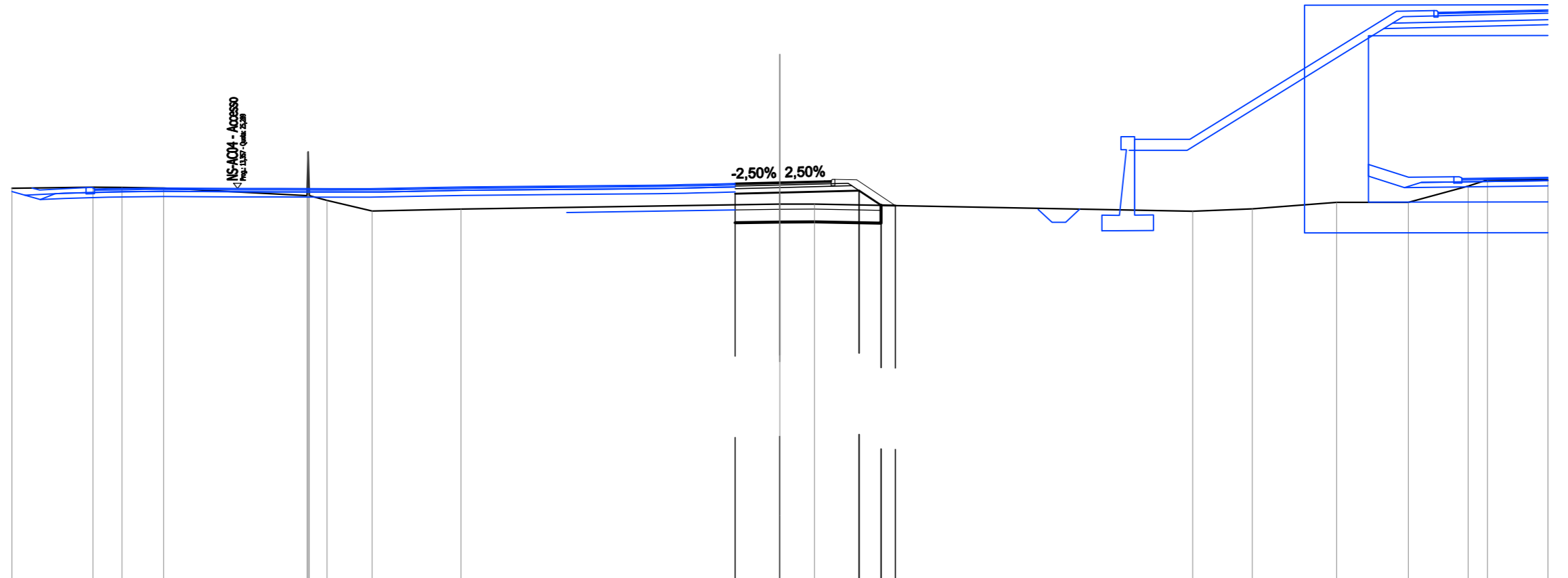
QT.RIF. 10,000



QUOTE TERRENO	25,21	25,20	25,21	25,14	24,97	26,69	24,97	24,75	24,36	24,60	24,73	24,62	24,47	24,64	24,75	24,86	24,89	24,97
DIST.PARZIALI TERRENO	0,51	2,90	2,53	0,83	1,32	8,72	6,70	5,89	8,13	1,63	10,91	8,03	0,83					
QUOTE PROGETTO												25,06	25,10	25,18	24,55	24,54		
DIST.PARZIALI PROGETTO												1,75	3,10	0,94	0,58			
QUOTE FINITO												25,46	25,50	25,54	25,62	25,60	24,54	
DIST. PARZIALI FINITO												1,75	1,75	0,85	1,60			
DIST. PROGRESSIVE FINITO												-1,75	-0,00	-1,75	-2,00	-3,00	-4,60	

SCAVI E BONIFICHE	
SCOTICO	5,702 m
BONIFICA	2,851 m ²
RILEVATI	
RILEVATO	6,526 m ²
TERRENO VEGETALE	2,664 m
PIANO DI POSA RILEVATI - LAVORAZIONE DI TIPO "A"	5,702 m
SOVRASTRUTTURA STRADALE	
STRATI LEGATI (USURA e BINDER)	3,750 m
STRATO DI BASE	0,449 m ²
FONDAZIONE MISTO GRANULARE STABILIZZATO	0,941 m ²

NS-VL04 - Viabilità Locale
 SEZIONE N.: 13
 QT. PROGETTO: 25,524
 DIST.PROG.: 208,038
 DIST.PREC.: 6,144
 DIST.SUCC.: 6,032



SCALA 1:200

QT.RIF. 10,000

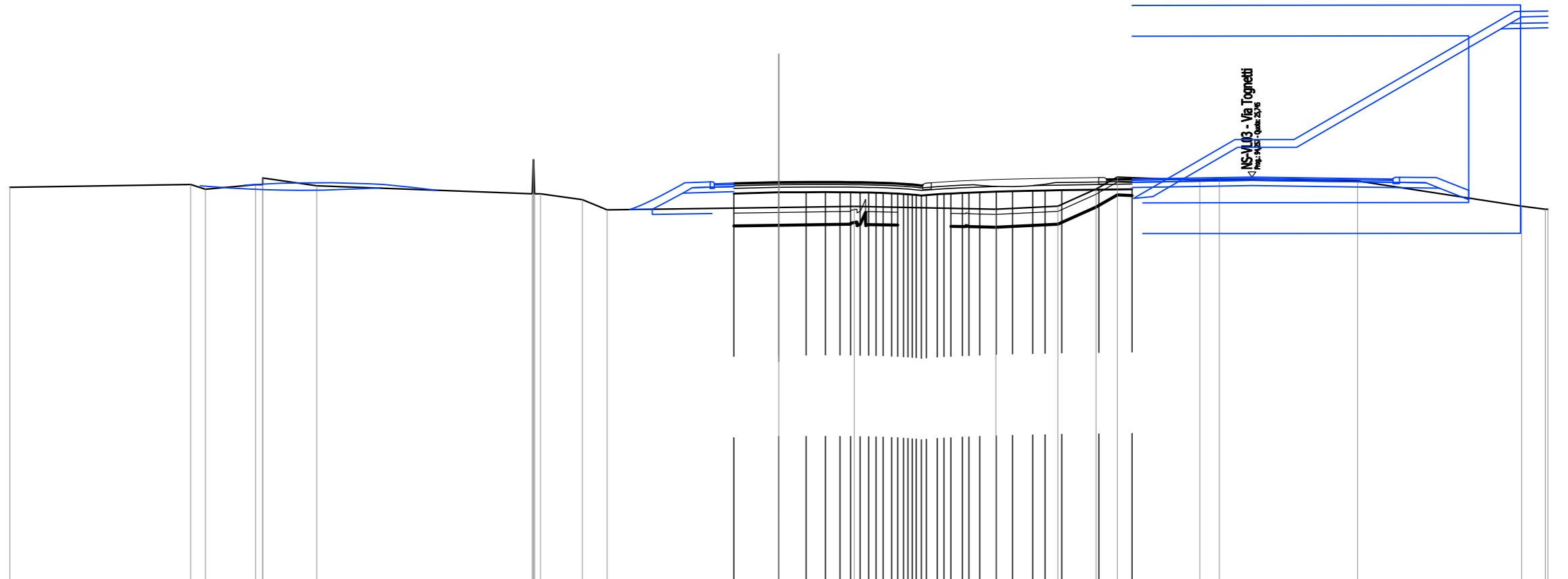
QUOTE TERRENO	25,30	25,33	25,33	25,30	25,01	26,71	25,01	24,83	24,40	24,49	24,67	24,68	24,40	24,49	24,74	24,74	25,38	25,63	25,62
DIST.PARZIALI TERRENO	3,16	1,14	1,63	5,60	0,76	1,76	3,47	12,46	1,35	14,78	2,32	3,30	2,80	2,34	0,76	2,36			
QUOTE PROGETTO											25,08	25,12			25,20	24,63	24,62		
DIST.PARZIALI PROGETTO											1,75	3,10			0,85	0,96			
QUOTE FINITO											25,48	25,52	25,57	25,64	25,63	24,62			
DIST. PARZIALI FINITO											1,75	1,75	0,85	1,51					
DIST. PROGRESSIVE FINITO											-1,75	-0,00	-1,75	-2,00	-3,00	-4,51			

SCAVI E BONIFICHE	
STERRO	0,479 m ²
SCOTTICO	12,251 m
BONIFICA	6,487 m ²
RILEVATI	
RILEVATO	16,712 m ²
TERRENO VEGETALE	6,535 m
SOVRASTRUTTURA STRADALE	
STRATI LEGATI (USURA e BINDER)	8,322 m
STRATO DI BASE	1,312 m ²
FONDAZIONE MISTO GRANULARE STABILIZZATO	3,087 m ²

NS-VL04 - Viabilità Locale
 SEZIONE N.: 14
 QT. PROGETTO: 25,548
 DIST.PROG.: 214,070
 DIST.PREC.: 6,032
 DIST.SUCC.: 1,543

SCALA 1:200

QT.RIF. 10,000



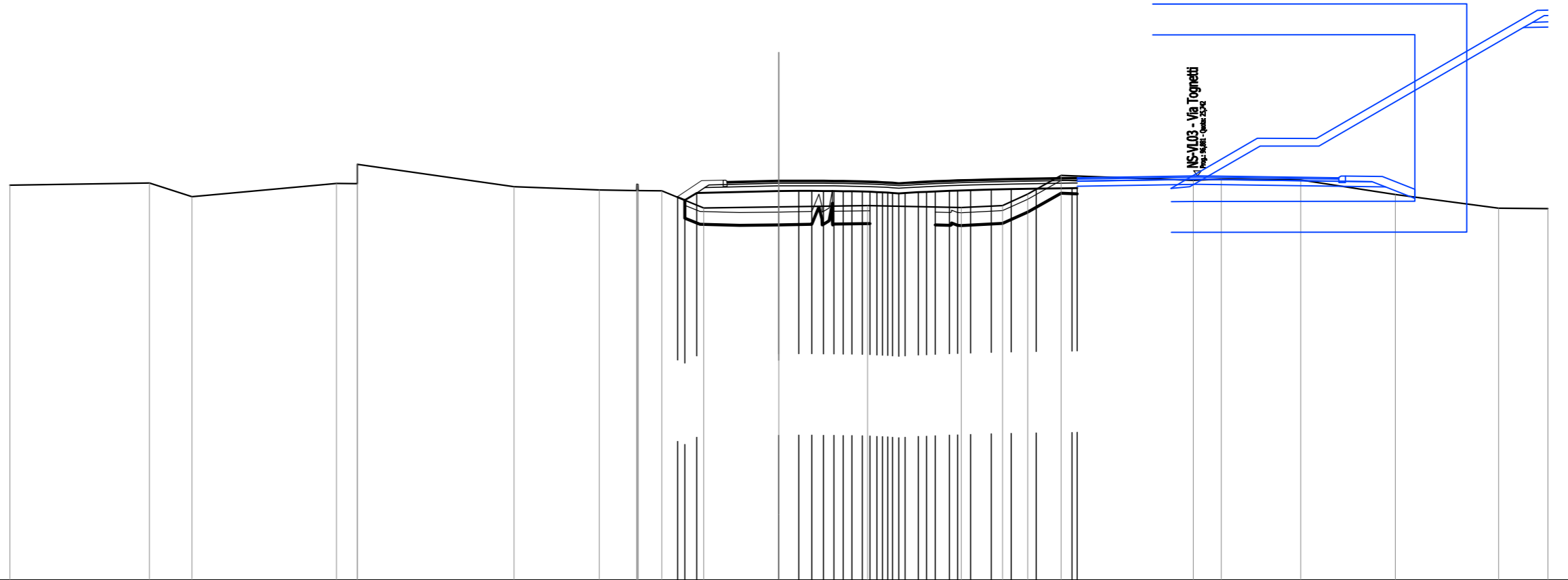
QUOTE TERRENO	25,35	25,46	25,27	25,45	25,40	25,09	25,42	25,09	24,86	24,47	24,56	24,61	24,49	24,61	25,28	25,75	25,62	25,65	25,59	24,61	24,49	24,49																							
DIST.PARZIALI TERRENO	7,06	0,57	1,95	2,11	8,40	1,63	0,96	6,70	2,94	5,52	2,43	1,49	0,83	3,21	0,76	5,39	6,41	0,92	24,49	24,49																									
QUOTE PROGETTO											25,10	25,15	25,16	25,16	25,15	25,15	25,14	25,13	25,11	25,09	25,08	25,06	25,05	25,02	25,04	25,07	25,09	25,10	25,13	25,14	25,16	25,18	25,20	25,21	25,22	25,23	25,25	25,27							
DIST.PARZIALI PROGETTO											1,75	1,07	0,75	0,57								0,66	0,63	0,79	0,66	1,45	1,29																		
QUOTE FINITO											25,50	25,55	25,56	25,56	25,55	25,55	25,54	25,53	25,51	25,50	25,48	25,46	25,45	25,42	25,43	25,44	25,45	25,48	25,50	25,51	25,53	25,55	25,56	25,57	25,58	25,60	25,61	25,63	25,65	25,67	25,69	25,69	25,71	25,73	25,67
DIST. PARZIALI FINITO											1,75	1,07	0,75	0,57								0,66	0,63	0,79	0,66	1,44	1,27																		
DIST. PROGRESSIVE FINITO											-1,75	0,00	-1,07	-1,62	-2,39	-3,17	-3,50	-3,72	-4,07	-4,40	-4,92	-5,04	-5,20	-5,35	-5,61	-5,65	-5,95	-6,17	-6,44	-6,71	-7,16	-7,42	-7,94	-8,48	-8,91	-9,51	-10,58	-11,04	-12,48	-12,79	-13,75				

SCAVI E BONIFICHE	
STERRO	0,539 m ²
SCOTTICO	11,146 m
BONIFICA	6,004 m ²
RILEVATI	
RILEVATO	15,773 m ²
TERRENO VEGETALE	2,014 m
SOVRASTRUTTURA STRADALE	
STRATI LEGATI (USURA e BINDER)	13,654 m
STRATO DI BASE	1,445 m ²
FONDAZIONE MISTO GRANULARE STABILIZZATO	2,936 m ²

NS-VL04 - Viabilità Locale
 SEZIONE N.: 15
 QT. PROGETTO: 25,554
 DIST.PROG.: 215,613
 DIST.PREC.: 1,543
 DIST.SUCC.: 8,234

SCALA 1:200

QT.RIF. 10,000



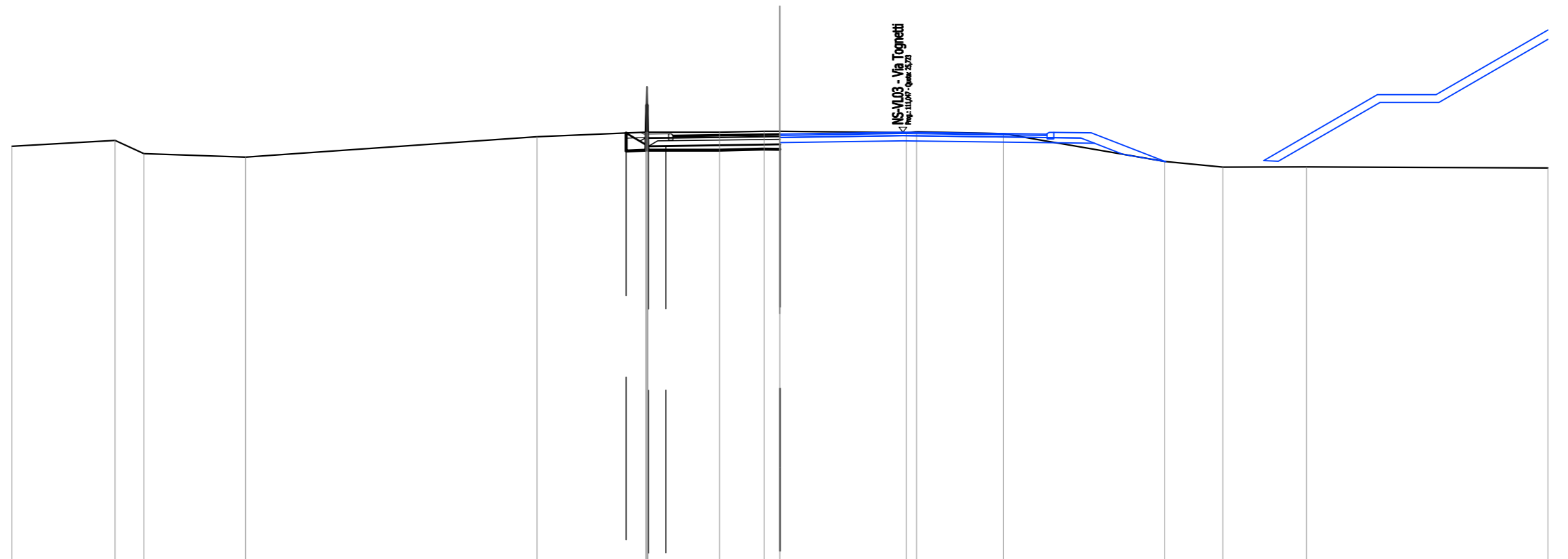
QUOTE TERRENO	25,38	25,47	24,93	25,45	25,44	26,20	25,32	25,19	25,17	25,42	25,41	25,17	25,16	24,49	24,53	24,58	24,51	24,59	25,03	25,76	25,57	25,61	25,58	25,02	24,48	24,46																						
DIST.PARZIALI TERRENO	5,44	1,66	5,65	0,81	6,11	3,33	1,45	0,92	1,64	2,93	3,46	3,66	1,61	0,98	1,30	5,15	1,09	3,10	3,69	4,03	1,92																											
QUOTE PROGETTO										24,91	24,80	25,08			25,15	25,16	25,15	25,15	25,15	25,14	25,13	25,11	25,10	25,09	25,08	25,08	25,11	25,12	25,14	25,16	25,17	25,19	25,21	25,23	25,24	25,27												
DIST.PARZIALI PROGETTO											3,20	0,77	0,51									0,52	0,55	0,52	0,55	0,52	0,80	0,78	0,97	1,39																		
QUOTE FINITO										24,92	25,56	25,58			25,55	25,56	25,56	25,55	25,55	25,54	25,53	25,51	25,50	25,49	25,48	25,48	25,51	25,52	25,54	25,56	25,57	25,59	25,61	25,63	25,64	25,67												
DIST. PARZIALI FINITO										0,97	0,85	2,17			0,77	0,51						0,52	0,55	0,52	0,55	0,52	0,80	0,78	0,97	1,39																		
DIST. PROGRESSIVE FINITO										-3,99	-3,02	-2,17	-2,02		0,00	0,77	1,29	1,74	2,15	2,51	2,85	3,25	3,55	3,83	4,04	4,24	4,43	4,68	4,92	5,14	5,36	5,57	5,76	5,97	6,28	6,61	6,97	7,34	7,72	8,09	8,48	8,87	9,27	9,67	10,04	10,43	10,84	11,24

SCAVI E BONIFICHE	
STERRO	2,982 m ²
SCOTICO	0,318 m
BONIFICA	1,248 m ²
RILEVATI	
RILEVATO	1,280 m ²
TERRENO VEGETALE	1,090 m
SOVRASTRUTTURA STRADALE	
STRATI LEGATI (USURA e BINDER)	4,195 m
STRATO DI BASE	0,608 m ²
FONDAZIONE MISTO GRANULARE STABILIZZATO	0,994 m ²

NS-VL04 - Viabilità Locale
 SEZIONE N.: 16
 QT. PROGETTO: 25,649
 DIST.PROG.: 223,847
 DIST.PREC.: 8,234
 DIST.SUCC.: 3,370

SCALA 1:200

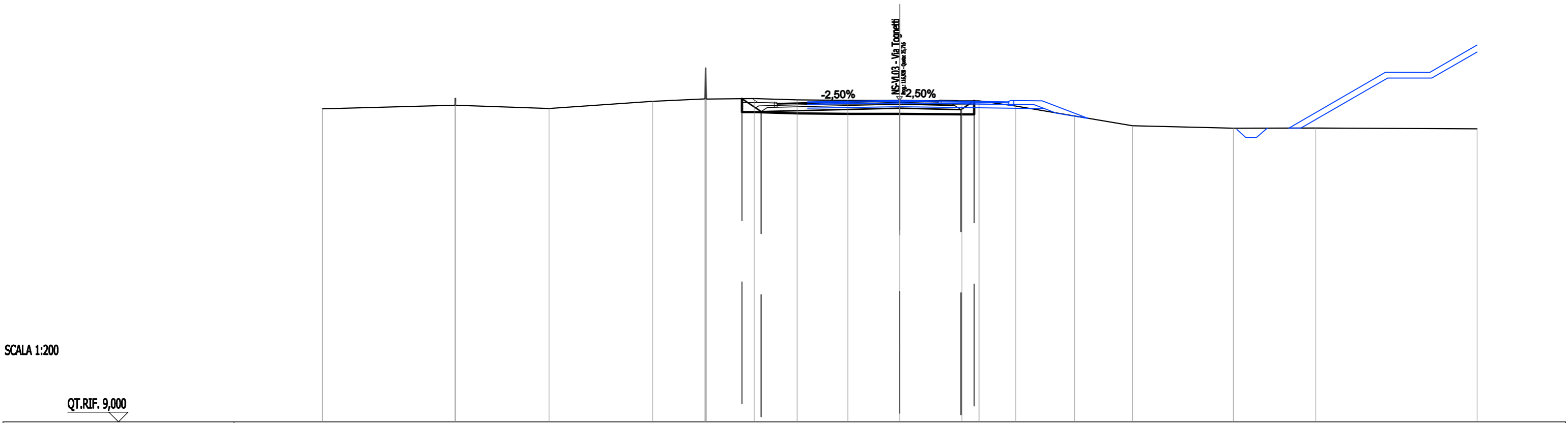
QT.RIF. 9,000



QUOTE TERRENO	25,18	25,41	24,89	24,75	25,55	25,72	25,72	25,73	25,76	25,76	25,71	25,75	25,67	24,58	24,37	24,37	24,33
DIST.PARZIALI TERRENO	4,03	1,12	3,97	11,39	4,25	2,80	1,74	0,62	4,94	3,39	6,30	2,26	3,27	9,42			
QUOTE PROGETTO						25,69	25,18	25,19	25,25	25,25							
DIST.PARZIALI PROGETTO						0,87	0,67	4,46									
QUOTE FINITO						25,71	25,65	25,66	25,65	25,65							
DIST. PARZIALI FINITO						0,97	4,35										
DIST. PROGRESSIVE FINITO						-5,42	-5,32	-4,35	-4,18	0,00	0,01						

SCAVI E BONIFICHE	
STERRO	5,530 m ²
SCOTTICO	0,595 m
BONIFICA	2,861 m ²
RILEVATI	
RILEVATO	2,920 m ²
TERRENO VEGETALE	2,103 m
PIANO DI POSA RILEVATI - LAVORAZIONE DI TIPO "A"	12,071 m
SOVRASTRUTTURA STRADALE	
STRATI LEGATI (USURA e BINDER)	8,366 m
STRATO DI BASE	1,080 m ²
FONDAZIONE MISTO GRANULARE STABILIZZATO	2,014 m ²

NS-VL04 - Viabilità Locale
 SEZIONE N.: 17
 QT. PROGETTO: 25,714
 DIST.PROG.: 227,217
 DIST.PREC.: 3,370



SCALA 1:200

QT.RIF. 9,000

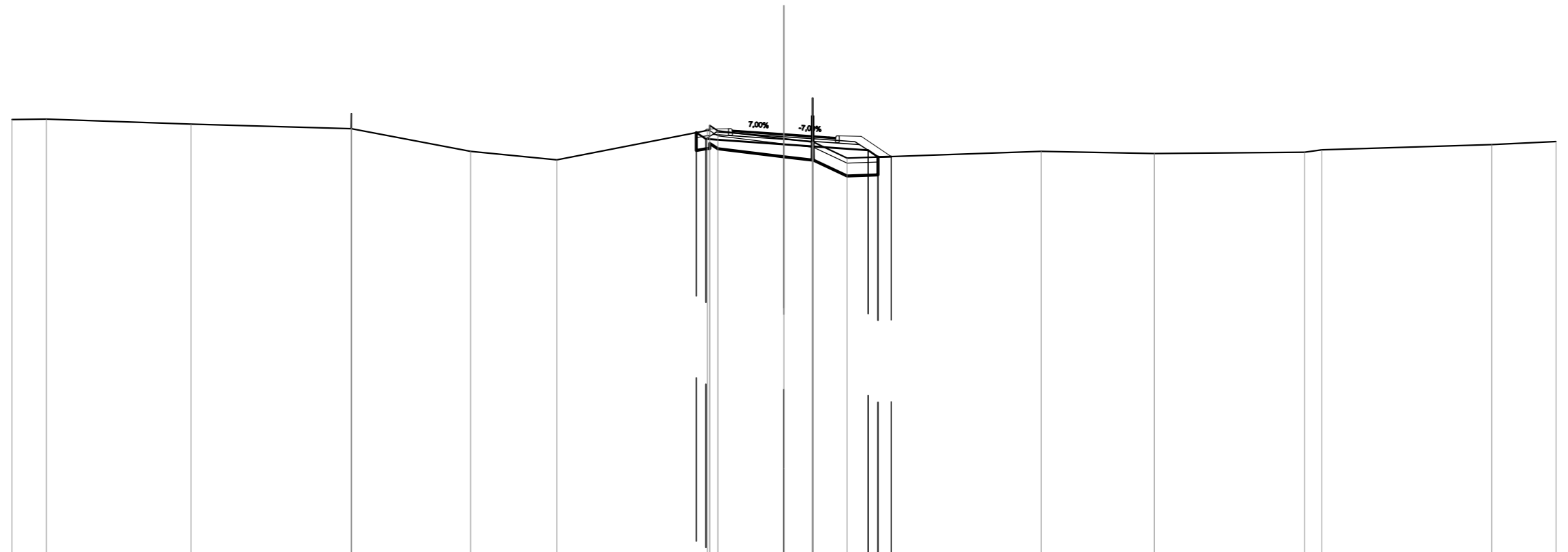
QUOTE TERRENO	25,28	25,46 25,33 25,46	25,29	25,57	25,79 25,40 25,79	25,81	25,74	25,71	25,71	25,69 25,69	25,43	24,90	24,39	24,27	24,27	24,24
DIST.PARZIALI TERRENO	6,90	4,87	5,38	2,72	2,49	2,24	2,63	2,70	3,23	0,88	1,90	3,05	3,02	5,25	4,28	8,38
QUOTE PROGETTO					25,80 25,13				25,31	25,23 25,69						
DIST.PARZIALI PROGETTO					1,01		7,20		3,18	0,88						
QUOTE FINITO					25,81 25,61 25,62				25,71	25,67 25,73 25,72 25,69						
DIST. PARZIALI FINITO					0,88		6,52		1,75	0,88						
DIST. PROGRESSIVE FINITO					-7,67 -7,37		-6,52 -6,27 -6,10		-0,00	-1,75 -2,00 -2,15 -3,00 -3,03						

SCAVI E BONIFICHE	
STERRO	1,279 m ²
SCOTTICO	3,384 m
BONIFICA	3,182 m ²
RILEVATI	
RILEVATO	4,148 m ²
TERRENO VEGETALE	3,243 m
PIANO DI POSA RILEVATI - LAVORAZIONE DI TIPO "A"	7,062 m
SOVRASTRUTTURA STRADALE	
STRATI LEGATI (USURA e BINDER)	4,000 m
STRATO DI BASE	0,554 m ²
FONDAZIONE MISTO GRANULARE STABILIZZATO	1,200 m ²

NS-AC04 - Accesso
 SEZIONE N.: 3
 QT. PROGETTO: 25,303
 DIST.PROG.: 14,376
 DIST.PREC.: 6,988
 DIST.SUCC.: 6,988

SCALA 1:200

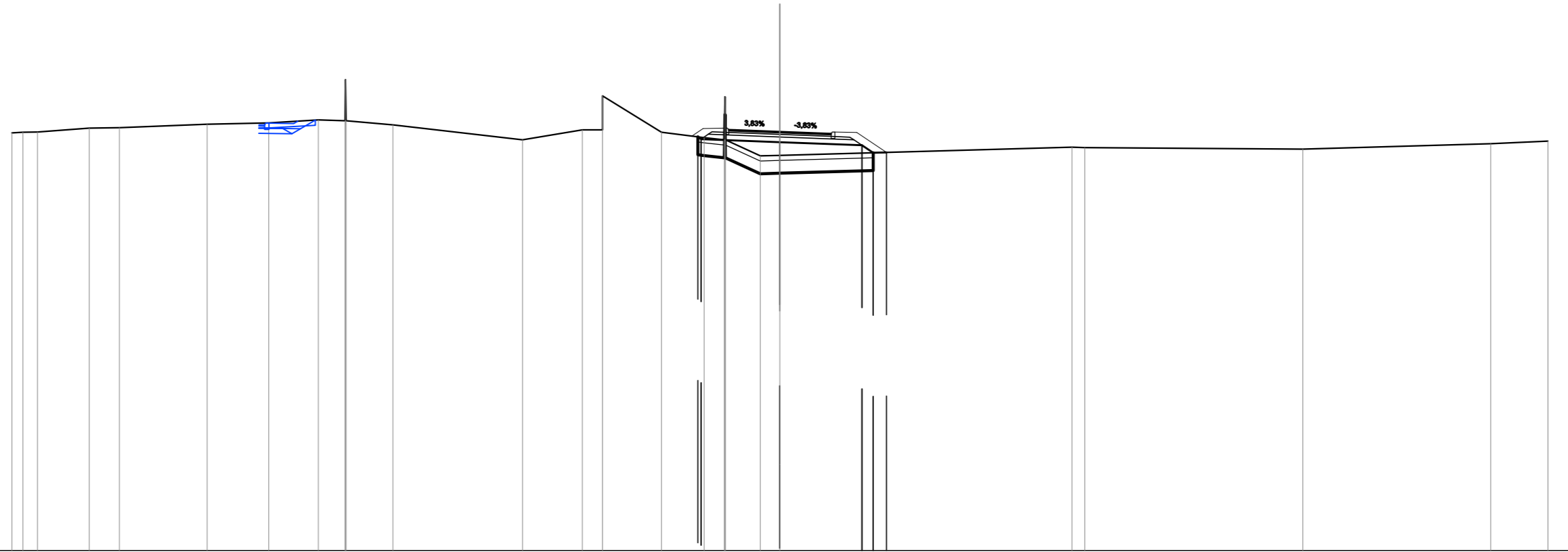
QT.RIF. 9,000



QUOTE TERRENO	25,87	25,89	25,70	25,57 25,10 25,52	24,64	24,31	25,45 25,46 25,64 25,43	25,13	25,00 25,71 25,00 24,38	24,63	24,55	24,60 24,69	24,89	25,02	
DIST.PARZIALI TERRENO	1,33	5,63	6,23	4,63	3,36	5,85	2,57	1,10	1,31	7,55	4,39	5,85	0,86	6,60	2,50
QUOTE PROGETTO							25,36 25,12	24,90	24,67 24,42 24,43						
DIST.PARZIALI PROGETTO							3,03	3,27	0,51						
QUOTE FINITO							25,42 25,50 25,51 25,43	25,30	25,18 25,23 25,22	24,43					
DIST. PARZIALI FINITO							0,85	1,75	1,75	0,85	1,17				
DIST. PROGRESSIVE FINITO							-3,11 -3,00 -2,15 -2,00 -1,75	0,00	-1,75 -2,00 -2,15 -3,00	-4,17					

SCAVI E BONIFICHE	
STERRO	0,078 m ²
SCOTTICO	6,810 m
BONIFICA	3,409 m ²
RILEVATI	
RILEVATO	6,908 m ²
TERRENO VEGETALE	3,634 m
PIANO DI POSA RILEVATI - LAVORAZIONE DI TIPO "A"	6,851 m
SOVRASTRUTTURA STRADALE	
STRATI LEGATI (USURA e BINDER)	4,000 m
STRATO DI BASE	0,553 m ²
FONDAZIONE MISTO GRANULARE STABILIZZATO	1,197 m ²

NS-AC04 - Accesso
 SEZIONE N.: 4
 QT. PROGETTO: 25,360
 DIST.PROG.: 21,363
 DIST.PREC.: 6,988
 DIST.SUCC.: 4,967



SCALA 1:200

QT.RIF. 9,000

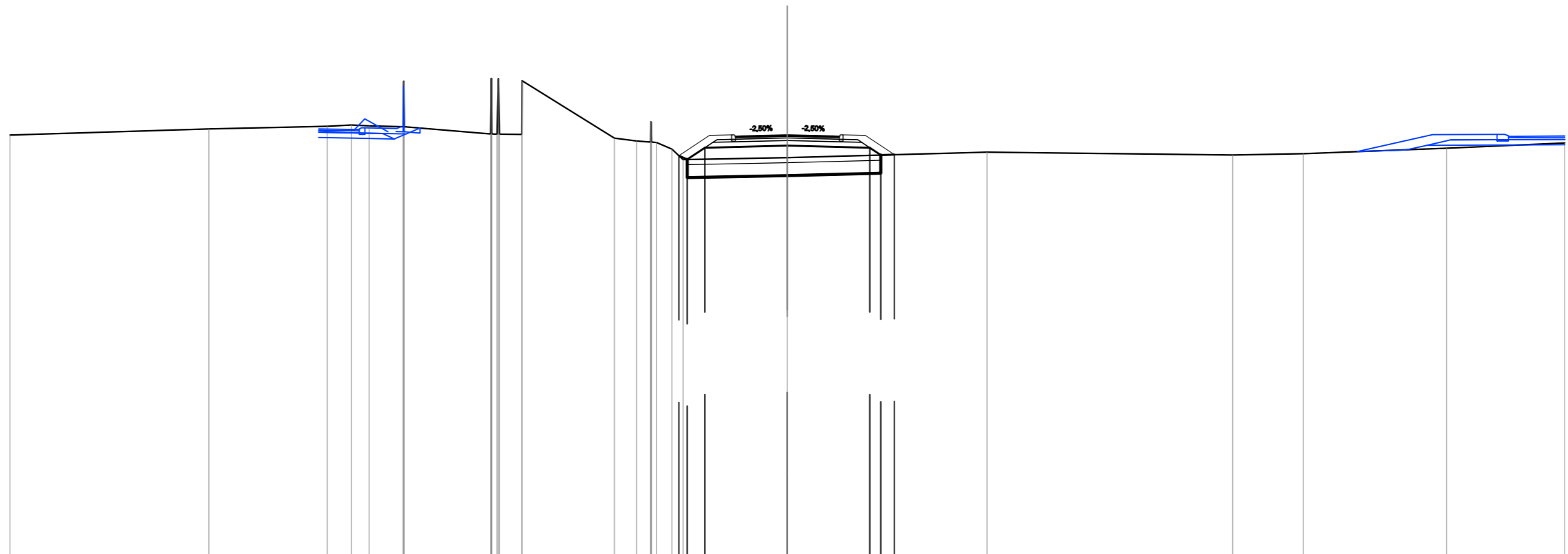
QUOTE TERRENO	25,37 25,36 25,35	25,51 25,53	25,65	25,71	25,83	25,79 27,40 25,79	25,64	25,05	25,44 25,43 26,77	25,34	25,13 25,05 26,74 25,05 24,42 24,44	24,76 24,74	24,68	24,90	25,00					
DIST.PARZIALI TERRENO	0,56	2,02	1,18	3,43	2,40	1,94	1,04	1,83	5,06	2,34	0,78	2,30	1,67	0,78	1,36	0,76	11,41	8,51	7,34	2,23
QUOTE PROGETTO											25,16 25,08	24,96			24,84 24,54 24,56					
DIST.PARZIALI PROGETTO											3,08	3,21			0,52					
QUOTE FINITO											25,19 25,49	25,43	25,36		25,29 25,35 25,34	24,56				
DIST. PARZIALI FINITO											1,25	1,75	1,75		0,85	1,17				
DIST. PROGRESSIVE FINITO											-3,44 -3,00	-2,15 -2,00 -1,75	0,00		-1,75 -2,00 -3,00	-4,17				

SCAVI E BONIFICHE	
SCOTTICO	7,467 m
BONIFICA	3,733 m ²
RILEVATI	
RILEVATO	8,082 m ²
TERRENO VEGETALE	4,478 m
PIANO DI POSA RILEVATI - LAVORAZIONE DI TIPO "A"	7,467 m
SOVRASTRUTTURA STRADALE	
STRATI LEGATI (USURA e BINDER)	4,000 m
STRATO DI BASE	0,559 m ²
FONDAZIONE MISTO GRANULARE STABILIZZATO	1,211 m ²

NS-AC04 - Accesso
 SEZIONE N.: 5
 QT. PROGETTO: 25,395
 DIST.PROG.: 26,331
 DIST.PREC.: 4,967
 DIST.SUCC.: 6,545

SCALA 1:200

QT.RIF. 9,000



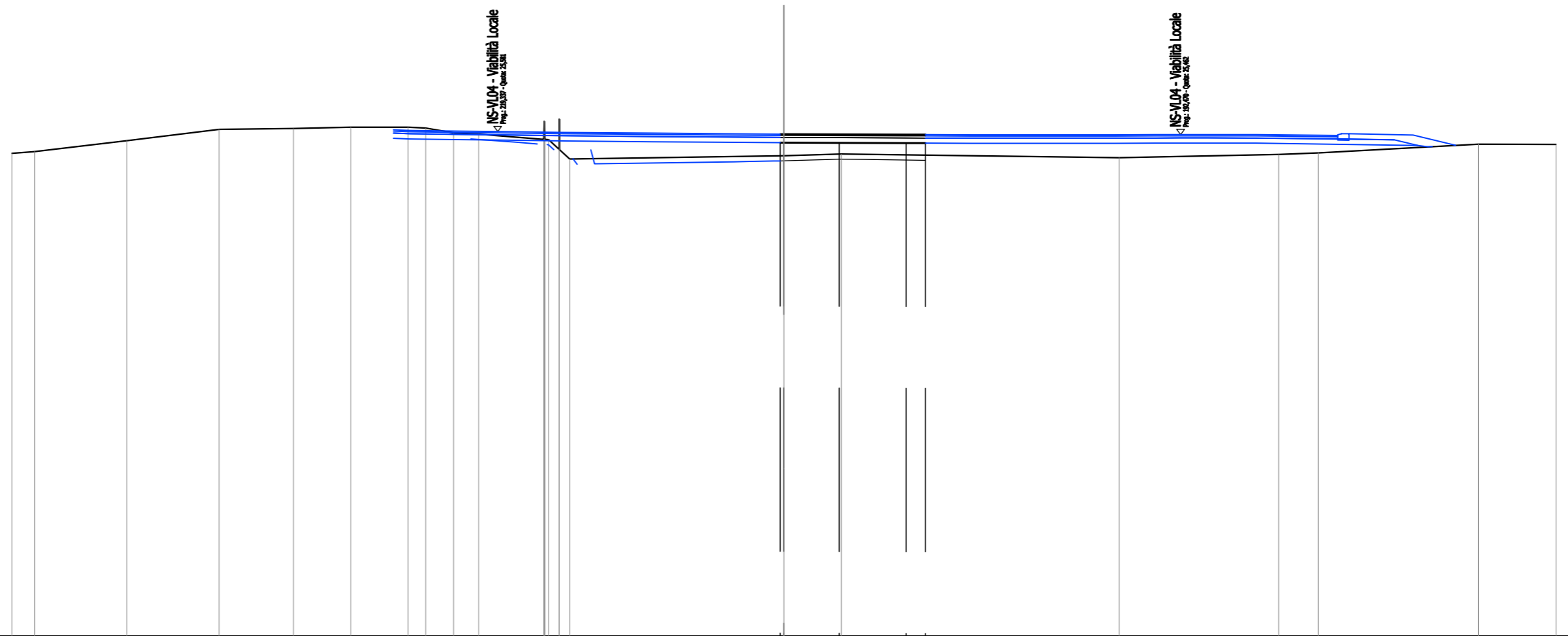
QUOTE TERRENO	25,41		25,64	25,74	25,80	25,76	25,73	27,49	25,73	25,45	27,39	25,44	25,44	27,58	25,43	25,43	27,50	25,28	25,18	25,13	25,92	25,92	25,11	24,86	24,46	24,53		24,75		24,63	24,69		24,89		25,10				
DIST.PARZIALI TERRENO		7,68		4,57	0,88	0,88	1,31	3,33		0,87	3,57	0,86	0,54	0,89	4,03													7,70		9,49		2,72		5,54		4,56			
QUOTE PROGETTO																					24,61	24,46	24,92			24,99										24,92	24,63	24,65	
DIST.PARZIALI PROGETTO																					0,88	3,18			3,18											0,87			
QUOTE FINITO																					24,61	25,40	25,41	25,35		25,39										25,35	25,41	25,40	24,65
DIST. PARZIALI FINITO																					1,19	0,85	1,75		1,75										0,85	1,13			
DIST. PROGRESSIVE FINITO																					-4,19	-3,00	-2,15	-2,00	-1,75	0,00									1,75	2,00	2,15	3,00	-4,13

SCAVI E BONIFICHE	
SCOTICO	5,646 m
RILEVATI	
RILEVATO	3,721 m ²
SOVRASTRUTTURA STRADALE	
STRATI LEGATI (USURA e BINDER)	5,646 m
STRATO DI BASE	0,006 m ²
FONDAZIONE MISTO GRANULARE STABILIZZATO	1,129 m ²

NS-AC04 - Accesso
 SEZIONE N.: 6
 QT. PROGETTO: 25,481
 DIST.PROG.: 32,876
 DIST.PREC.: 6,545
 DIST.SUCC.: 1,764

SCALA 1:200

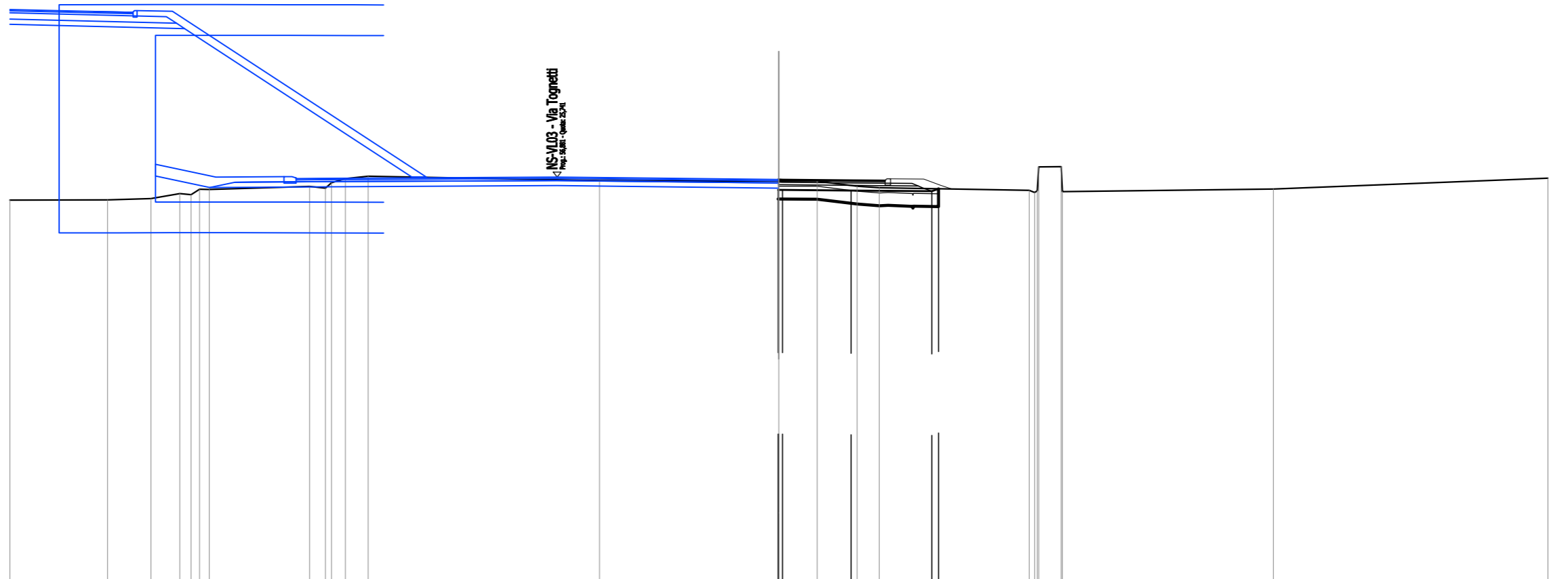
QT.RIF. 6,000



QUOTE TERRENO	24,73	24,80	25,22	25,66	25,70	25,75	25,75	25,71	25,53	25,48	25,28	25,98	25,28	25,26	25,68	26,06	24,88	24,51	24,64	24,71	24,57	24,69	24,75	25,09	25,08
DIST.PARZIALI TERRENO	0,88	3,58	3,59	2,89	2,23	2,23	0,68	1,08	0,97	2,54					8,33				2,23		10,80	6,19	1,55	6,22	3,01
QUOTE PROGETTO																			25,15	25,15	25,14			25,13	25,13
DIST.PARZIALI PROGETTO																			2,15	2,60		0,75	0,75		
QUOTE FINITO																			25,48	25,48	25,47			25,46	25,46
DIST. PARZIALI FINITO																			2,15	2,60		0,75	0,75		
DIST. PROGRESSIVE FINITO																			-0,15	0,00	-2,15		-4,75	-5,50	

SCAVI E BONIFICHE	
STERRO	1,308 m ²
SCOTTICO	3,385 m
BONIFICA	2,803 m ²
RILEVATI	
RILEVATO	3,066 m ²
TERRENO VEGETALE	2,463 m
SOVRASTRUTTURA STRADALE	
STRATI LEGATI (USURA e BINDER)	4,173 m
STRATO DI BASE	0,534 m ²
FONDAZIONE MISTO GRANULARE STABILIZZATO	1,149 m ²

NS-VL05 - Viabilità Locale
SEZIONE N.: 2
 QT. PROGETTO: 25,649
 DIST.PROG.: 2,912
 DIST.PREC.: 2,912
 DIST.SUCC.: 3,598



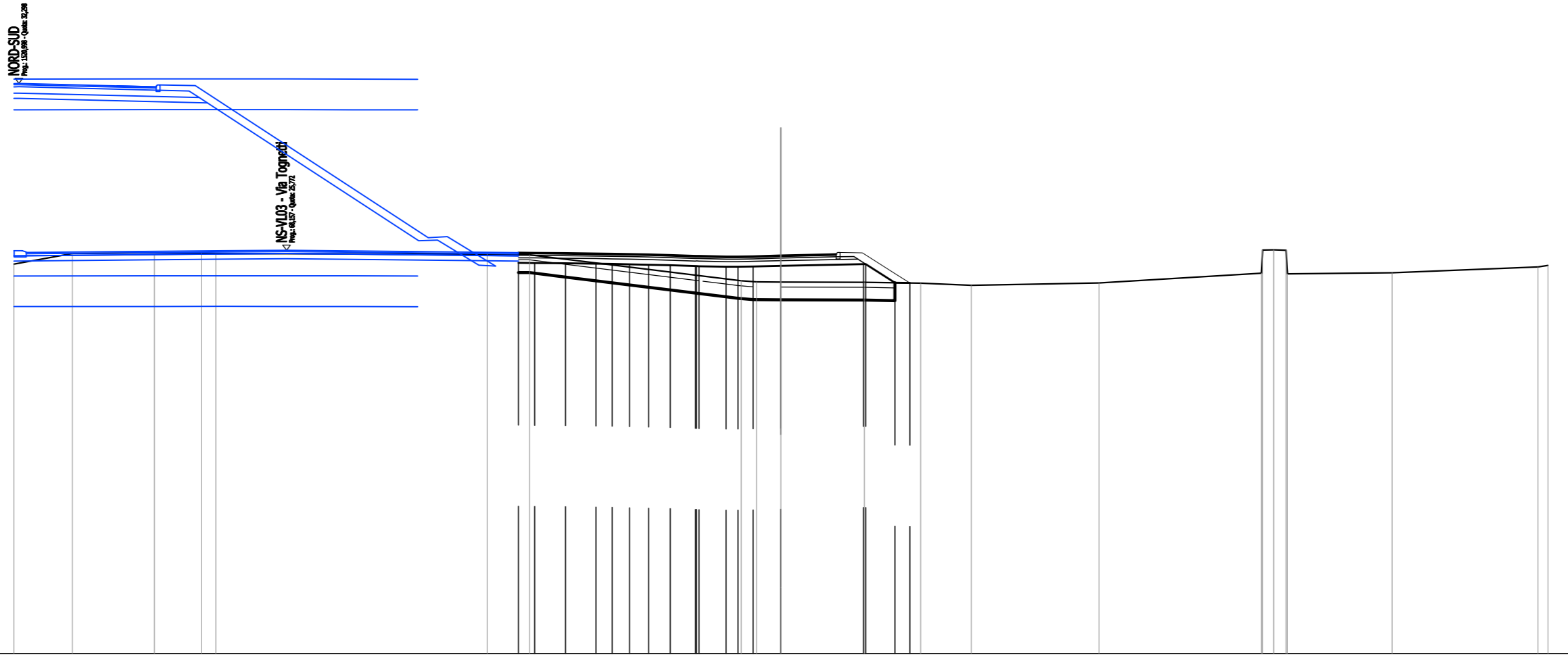
SCALA 1:200

QT.RIF. 10,000

QUOTE TERRENO	24,85	24,86	24,91	25,10	25,05	25,27	25,26	25,38	25,31	25,52	25,68	25,78	25,61	25,59	25,58	25,39	25,33	25,23	25,14	25,21	25,14	25,15	25,18	25,28	25,70	
DIST.PARZIALI TERRENO	3,81	1,69	1,13				3,90	0,62	0,54	0,88			9,03	6,99	1,50	1,56	0,86	5,85	0,87				8,23		10,71	
QUOTE PROGETTO														25,25	25,25	25,25	25,22						25,19	25,29		
DIST.PARZIALI PROGETTO															2,67		3,15									
QUOTE FINITO														25,65	25,65	25,62	25,68						25,67	25,42	25,28	
DIST. PARZIALI FINITO															2,67	1,54	1,30	0,86								
DIST. PROGRESSIVE FINITO														-0,03	0,00	0,15	-2,82	4,14	4,36	5,66	6,31	6,76				

SCAVI E BONIFICHE	
STERRO	0,601 m ²
SCOTICO	11,967 m
BONIFICA	7,481 m ²
RILEVATI	
RILEVATO	14,730 m ²
TERRENO VEGETALE	3,068 m
SOVRASTRUTTURA STRADALE	
STRATI LEGATI (USURA e BINDER)	12,429 m
STRATO DI BASE	1,327 m ²
FONDAZIONE MISTO GRANULARE STABILIZZATO	2,688 m ²

NS-VL05 - Viabilità Locale
 SEZIONE N.: 3
 QT. PROGETTO: 25,564
 DIST.PROG.: 6,510
 DIST.PREC.: 3,598
 DIST.SUCC.: 4,079



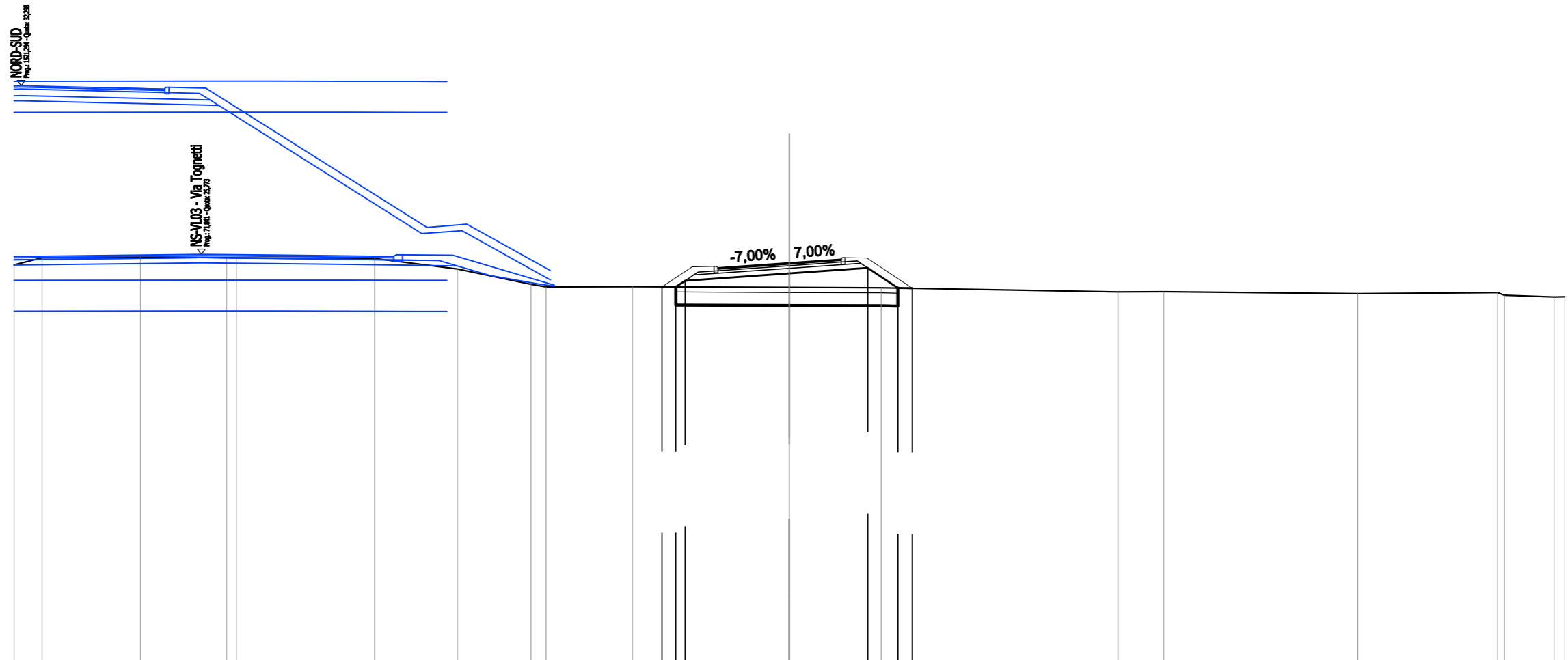
SCALA 1:200

QT.RIF. 10,000

QUOTE TERRENO	25,23	25,64	25,67	25,66	25,64		25,61	25,60		24,57	24,53	24,53	24,52	24,48	24,40	24,49	24,87	24,78	24,79	24,84	24,89	25,12	25,17		
DIST.PARZIALI TERRENO	2,29	3,20	1,84	0,57		10,62	1,65		8,28	0,61	0,95		3,27	2,20	1,98	4,99		6,35		4,10		5,70			
QUOTE PROGETTO								25,28	25,27	25,26	25,24	25,23	25,22	25,21	25,18	25,15	25,15	25,15	25,12	25,13	25,16				
DIST.PARZIALI PROGETTO								0,64	1,20	1,20	0,63	0,68	0,75	0,84	0,99	1,06	0,99	1,09		3,23	1,14	0,99			
QUOTE FINITO							25,68	25,67	25,66	25,64	25,63	25,63	25,61	25,58	25,55	25,55	25,55	25,52	25,53	25,56	25,61	25,67	24,86	24,49	
DIST. PARZIALI FINITO							0,64	1,20	1,20	0,63	0,94	0,84	0,99	1,06	0,99	1,09	1,88	0,87	1,26	0,99					
DIST. PROGRESSIVE FINITO							-10,26	-9,63	-8,43	-7,23	-6,60	-6,12	-5,17	-4,33	-3,24	-3,20	-2,14	-1,68	-1,09	0,00	-1,88	-2,17	-3,19	-4,45	-5,05

SCAVI E BONIFICHE	
SCOTTICO	8,590 m
BONIFICA	4,295 m ²
RILEVATI	
RILEVATO	10,054 m ²
TERRENO VEGETALE	5,207 m
PIANO DI POSA RILEVATI - LAVORAZIONE DI TIPO "A"	8,590 m
SOVRASTRUTTURA STRADALE	
STRATI LEGATI (USURA e BINDER)	4,765 m
STRATO DI BASE	0,631 m ²
FONDAZIONE MISTO GRANULARE STABILIZZATO	1,353 m ²

NS-VL05 - Viabilità Locale
 SEZIONE N.: 4
 QT. PROGETTO: 25,430
 DIST.PROG.: 10,589
 DIST.PREC.: 4,079
 DIST.SUCC.: 2,719



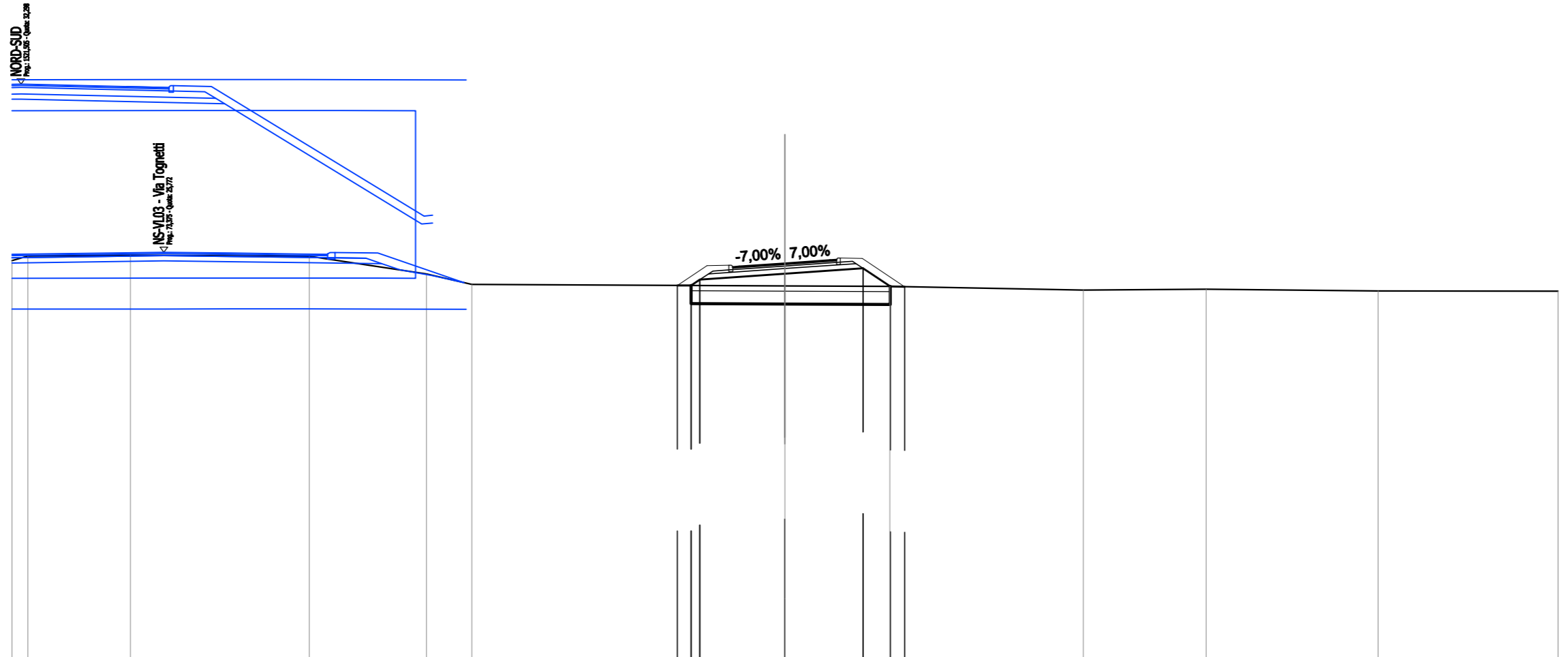
SCALA 1:200

QT.RIF. 10,000

QUOTE TERRENO	25,36	25,63	25,67	25,65	25,63	25,61	25,20	24,61	24,51	24,52	24,49	24,46	24,31	24,32	24,25	24,28	24,19	24,12	24,13		
DIST.PARZIALI TERRENO	1,08	3,81	3,33		5,35	3,21	2,84	0,89	3,34		6,07	3,55	9,16	1,77	7,51	5,41	1,92				
QUOTE PROGETTO											24,51	24,45	25,03		25,24	24,46	24,45				
DIST.PARZIALI PROGETTO											0,54	4,04	3,03		1,17	0,56					
QUOTE FINITO											24,51	25,29	25,43		25,55	25,64	25,62	24,45			
DIST. PARZIALI FINITO											1,17	0,85	2,43	1,75	0,85	1,75					
DIST. PROGRESSIVE FINITO											-4,93	-3,76	-2,91	-2,76	-2,43	0,00	1,75	2,00	2,15	3,00	-4,75

SCAVI E BONIFICHE	
SCOTICO	7,730 m
BONIFICA	3,865 m ²
RILEVATI	
RILEVATO	8,767 m ²
TERRENO VEGETALE	5,059 m
PIANO DI POSA RILEVATI - LAVORAZIONE DI TIPO "A"	7,730 m
SOVRASTRUTTURA STRADALE	
STRATI LEGATI (USURA e BINDER)	4,029 m
STRATO DI BASE	0,557 m ²
FONDAZIONE MISTO GRANULARE STABILIZZATO	1,206 m ²

NS-VL05 - Viabilità Locale
SEZIONE N.: 5
 QT. PROGETTO: 25,340
 DIST.PROG.: 13,308
 DIST.PREC.: 2,719
 DIST.SUCC.: 6,798



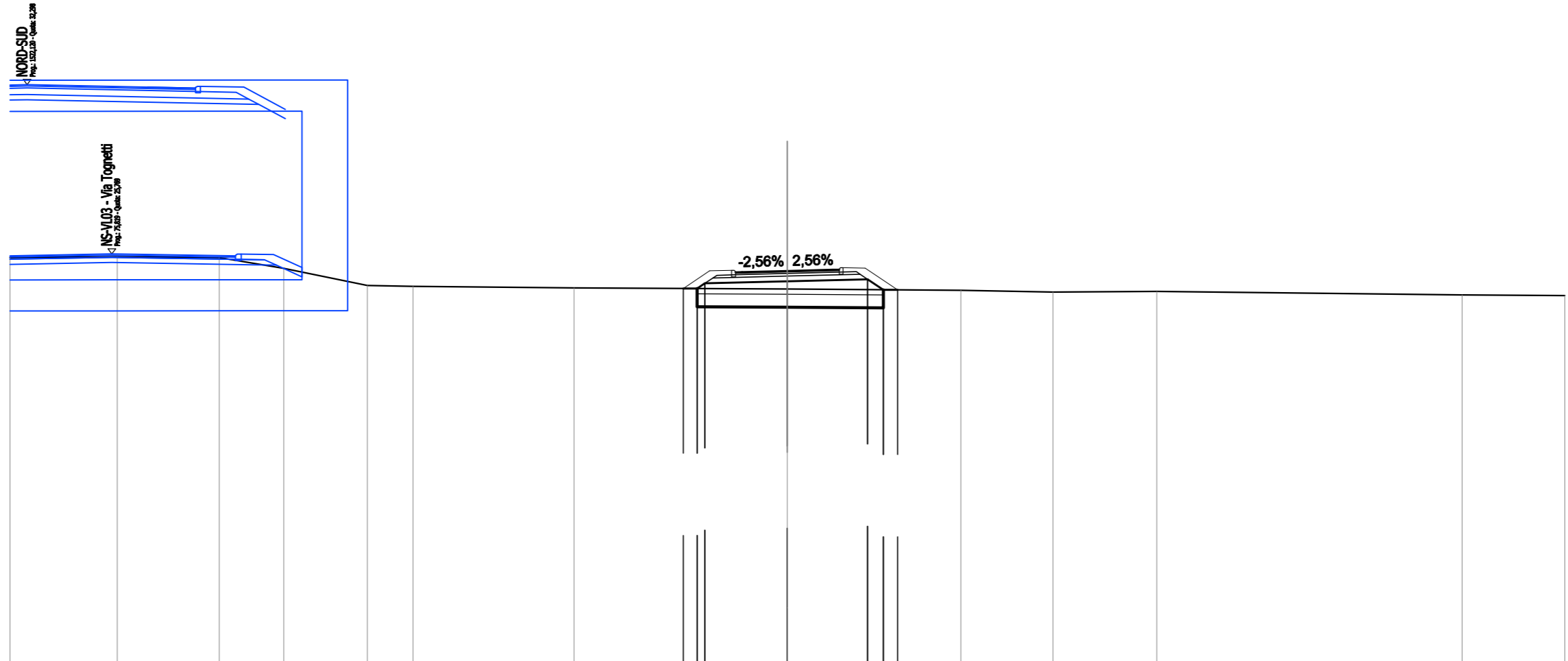
SCALA 1:200

QT.RIF. 10,000

QUOTE TERRENO	25,45	25,63	25,66	25,61	24,93	24,52	24,46	24,45	24,31	24,34	24,27	24,26					
DIST.PARZIALI TERRENO	0,62	3,98	6,94	4,55	1,76	12,15	4,07	7,51	4,76	6,67	6,98						
QUOTE PROGETTO							24,48	24,48	24,71	24,94	25,15	24,45	24,44				
DIST.PARZIALI PROGETTO							0,54	3,30	3,03	1,06	0,56						
QUOTE FINITO							24,48	25,25	25,27	25,22	25,34	25,46	25,55	25,53	24,44		
DIST. PARZIALI FINITO							1,15	0,86	1,77	1,75	0,86	1,64					
DIST. PROGRESSIVE FINITO							-4,18	-3,03	-2,18	-2,03	-1,77	0,00	1,75	2,00	2,15	3,00	4,64

SCAVI E BONIFICHE	
SCOTICO	7,188 m
BONIFICA	3,594 m ²
RILEVATI	
RILEVATO	7,072 m ²
TERRENO VEGETALE	4,429 m
PIANO DI POSA RILEVATI - LAVORAZIONE DI TIPO "A"	7,188 m
SOVRASTRUTTURA STRADALE	
STRATI LEGATI (USURA e BINDER)	4,000 m
STRATO DI BASE	0,553 m ²
FONDAZIONE MISTO GRANULARE STABILIZZATO	1,196 m ²

NS-VL05 - Viabilità Locale
SEZIONE N.: 6
 QT. PROGETTO: 25,113
 DIST.PROG.: 20,106
 DIST.PREC.: 6,798
 DIST.SUCC.: 7,242



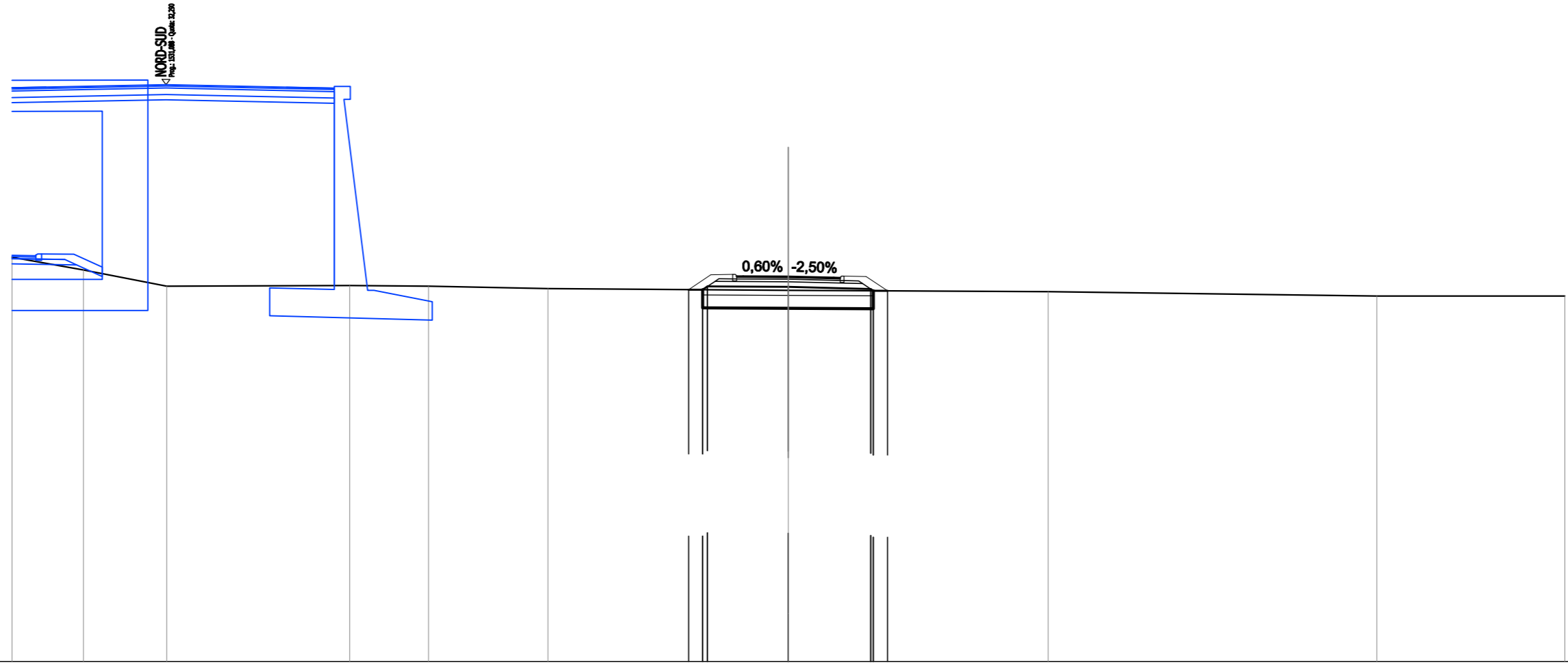
SCALA 1:200

QT.RIF. 10,000

QUOTE TERRENO	25,62	25,66	25,62	25,21	24,55	24,52	24,46	24,41	24,36	24,30	24,32	24,18	24,16
DIST.PARZIALI TERRENO	4,14	3,93	2,49	3,23	1,76	6,22	8,23	6,69	3,55	4,01	11,79	3,95	
QUOTE PROGETTO								24,44 24,43 24,63	24,71	24,79 24,39 24,38			
DIST.PARZIALI PROGETTO							0,54	3,18	3,10	0,61 0,55			
QUOTE FINITO							24,44 25,11 25,13 25,07	25,11	25,16 25,23	25,22	24,38		
DIST. PARZIALI FINITO							1,02 0,85	1,75	1,75	0,85 1,25			
DIST. PROGRESSIVE FINITO							-4,02 -3,00 -2,15 -1,75	0,00	1,75 2,00 2,15	3,00	-4,25		

SCAVI E BONIFICHE	
SCOTTICO	6,599 m
BONIFICA	3,300 m ²
RILEVATI	
RILEVATO	5,342 m ²
TERRENO VEGETALE	3,719 m
PIANO DI POSA RILEVATI - LAVORAZIONE DI TIPO "A"	6,599 m
SOVRASTRUTTURA STRADALE	
STRATI LEGATI (USURA e BINDER)	4,000 m
STRATO DI BASE	0,555 m ²
FONDAZIONE MISTO GRANULARE STABILIZZATO	1,201 m ²

NS-VL05 - Viabilità Locale
 SEZIONE N.: 7
 QT. PROGETTO: 24,871
 DIST.PROG.: 27,348
 DIST.PREC.: 7,242
 DIST.SUCC.: 11,108



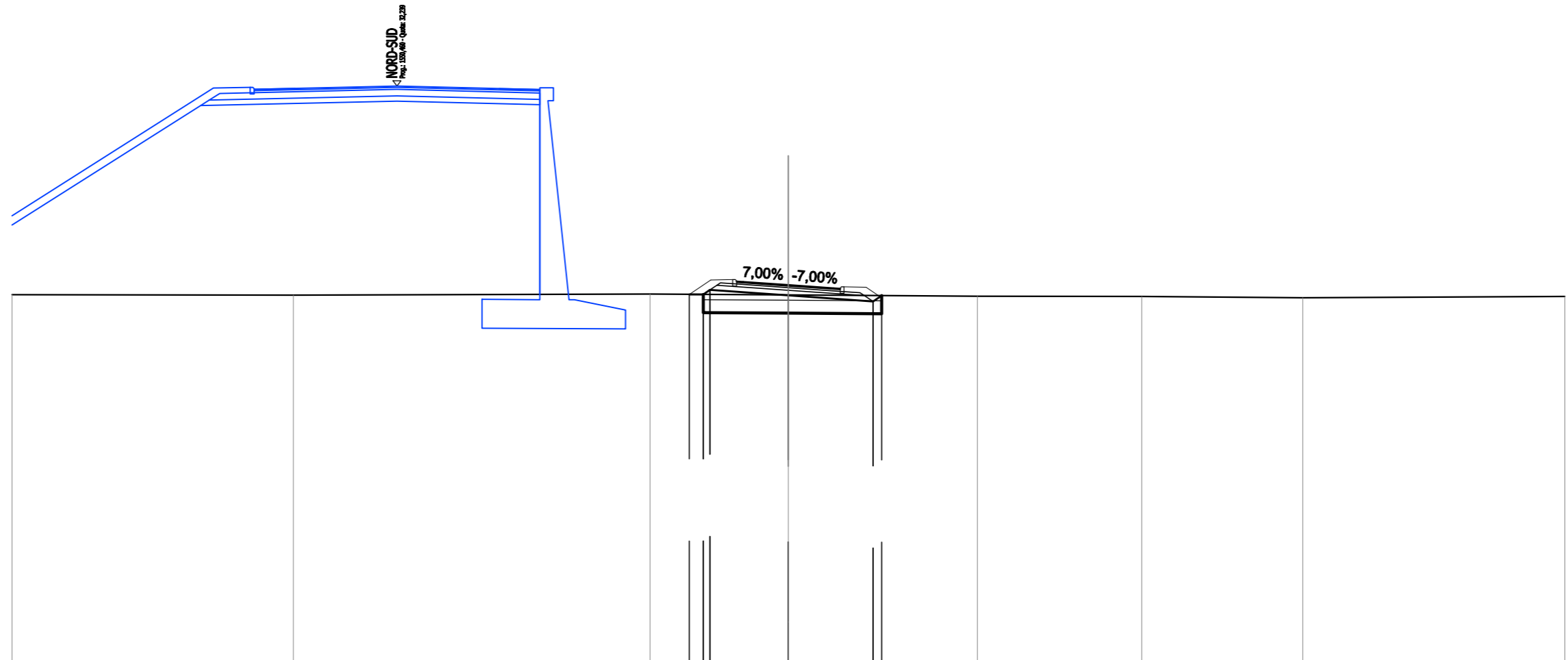
SCALA 1:200

QT.RIF. 10,000

QUOTE TERRENO	25,62	25,13	24,50	24,52	24,50	24,40	24,34	24,29	24,12	24,12
DIST.PARZIALI TERRENO	2,76	3,21	7,07	3,04	4,61	9,29	10,04	12,70	7,26	
QUOTE PROGETTO							24,37 24,36 24,49	24,47	24,39 24,32 24,32	
DIST.PARZIALI PROGETTO							0,51 3,13	3,18	0,55	
QUOTE FINITO							24,37 24,94 24,95 24,88	24,87	24,83 24,89 24,87 24,32	
DIST. PARZIALI FINITO							0,85 0,85 1,75 1,75	0,85 0,83		
DIST. PROGRESSIVE FINITO							-3,85 -3,00 -2,15 -1,75	0,00	1,75 2,00 2,15 3,00 -3,83	

SCAVI E BONIFICHE	
STERRO	0,437 m ²
SCOTTICO	6,462 m
BONIFICA	3,443 m ²
RILEVATI	
RILEVATO	4,656 m ²
TERRENO VEGETALE	3,267 m
PIANO DI POSA RILEVATI - LAVORAZIONE DI TIPO "A"	6,897 m
SOVRASTRUTTURA STRADALE	
STRATI LEGATI (USURA e BINDER)	4,000 m
STRATO DI BASE	0,554 m ²
FONDAZIONE MISTO GRANULARE STABILIZZATO	1,200 m ²

NS-VL05 - Viabilità Locale
SEZIONE N.: 8
 QT. PROGETTO: 24,549
 DIST.PROG.: 38,457
 DIST.PREC.: 11,108
 DIST.SUCC.: 11,108



SCALA 1:200

QT.RIF. 10,000

QUOTE TERRENO	24,18	24,16	24,20	24,17	24,12	24,11	24,06	24,11
DIST.PARZIALI TERRENO	10,88	13,78	5,35	7,31	6,35	6,22	10,12	
QUOTE PROGETTO			24,19 24,19 24,36	24,15	23,92 24,14			
DIST.PARZIALI PROGETTO			0,51	3,03	3,27			
QUOTE FINITO			24,19 24,74 24,76 24,67	24,55	24,43 24,48 24,46 24,14			
DIST. PARZIALI FINITO			0,83 0,85	1,75	1,75	0,85		
DIST. PROGRESSIVE FINITO			-3,83 -3,00 -2,15 -1,75	0,00	1,75 2,00 2,15 3,00 3,48			

SCAVI E BONIFICHE	
STERRO	0,337 m ²
SCOTTICO	6,634 m
BONIFICA	3,317 m ²
RILEVATI	
RILEVATO	4,397 m ²
TERRENO VEGETALE	3,207 m
PIANO DI POSA RILEVATI - LAVORAZIONE DI TIPO "A"	6,634 m
SOVRASTRUTTURA STRADALE	
STRATI LEGATI (USURA e BINDER)	4,000 m
STRATO DI BASE	0,553 m ²
FONDAZIONE MISTO GRANULARE STABILIZZATO	1,197 m ²

NS-VL05 - Viabilità Locale

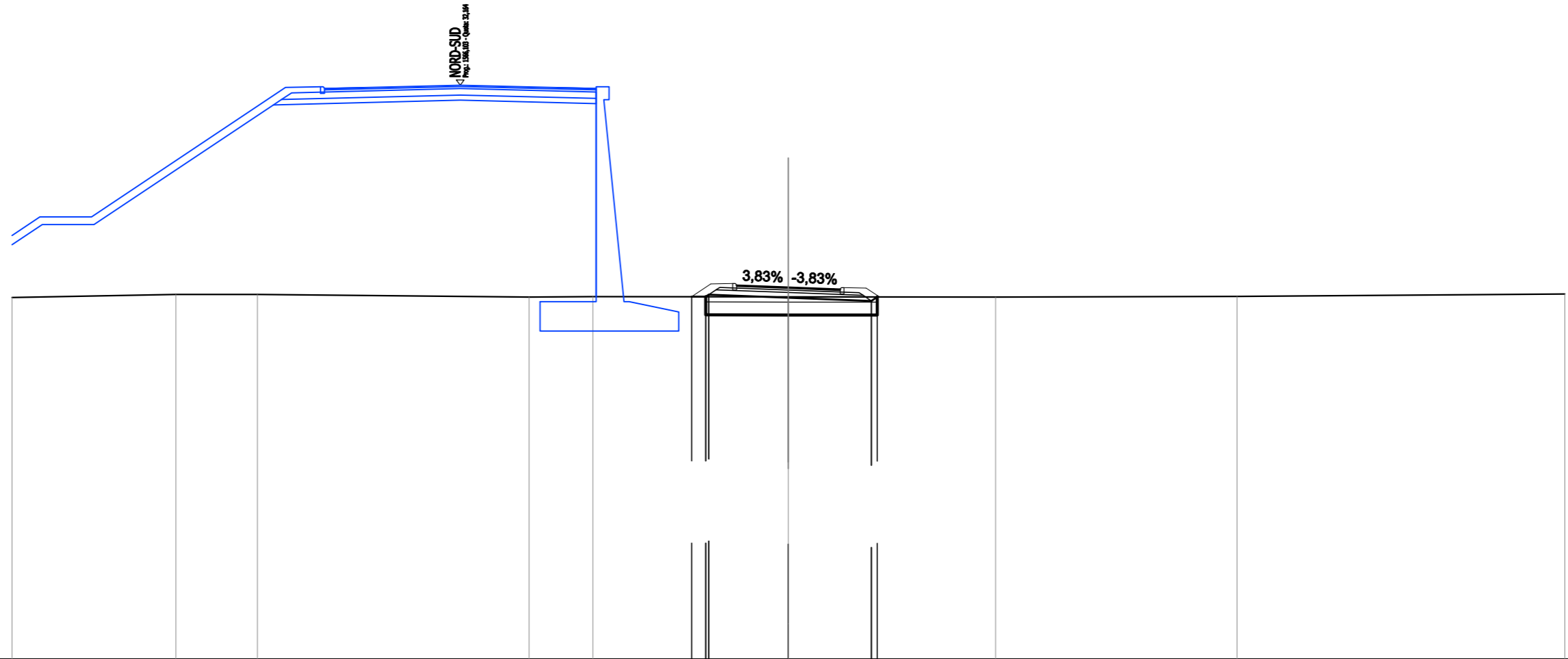
SEZIONE N.: 9

QT. PROGETTO: 24,350

DIST.PROG.: 49,565

DIST.PREC.: 11,108

DIST.SUCC.: 30,435



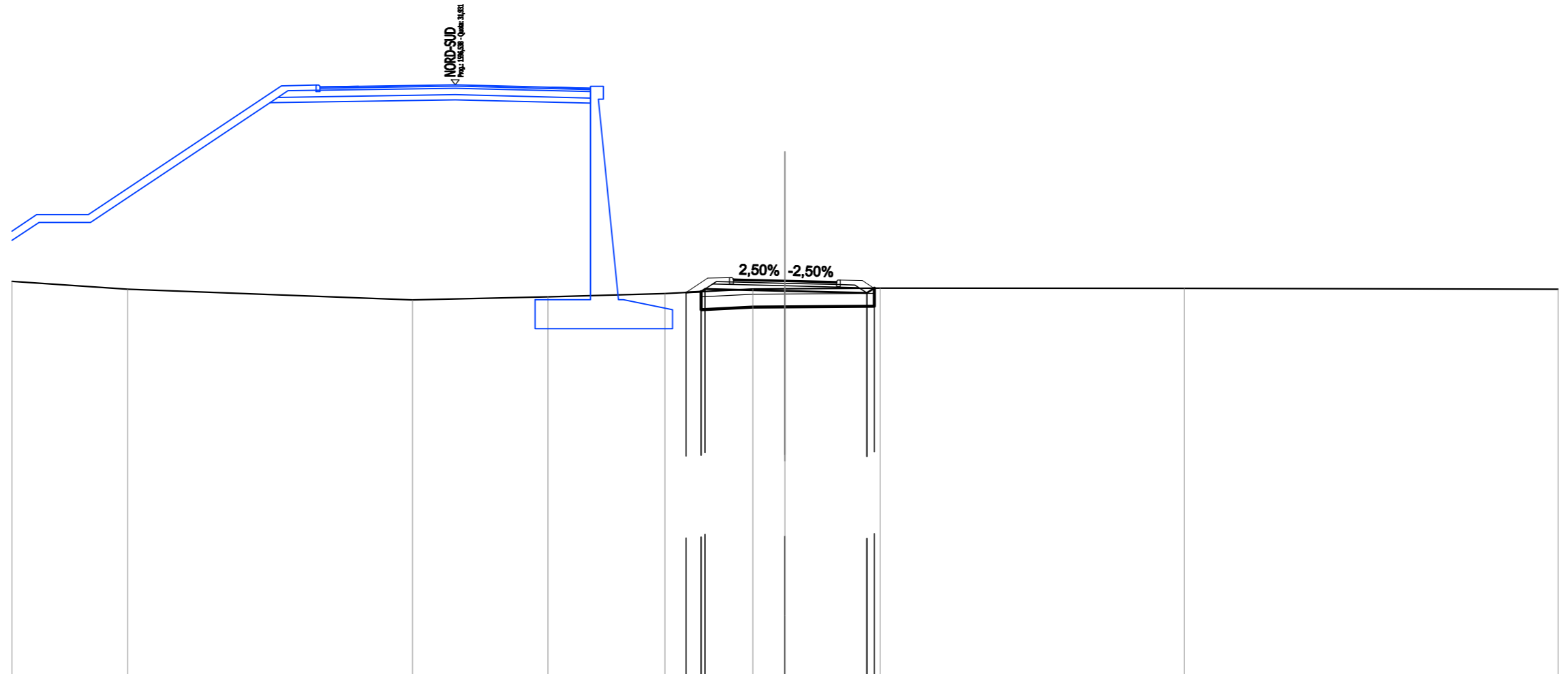
SCALA 1:200

QT.RIF. 10,000

QUOTE TERRENO	23,96	24,08	24,08	23,97	23,99	23,96	23,97	24,00	24,10
DIST.PARZIALI TERRENO	6,33	3,15	10,50	2,47	7,55	8,01	9,33	12,66	
QUOTE PROGETTO					23,99 23,99 24,07	23,95	23,83 23,96		
DIST.PARZIALI PROGETTO					0,54 3,08	3,21			
QUOTE FINITO					23,99 24,46 24,50 24,42	24,35	24,28 24,34 24,33 23,96		
DIST. PARZIALI FINITO					0,74 0,85 1,75	1,75	0,85 0,52		
DIST. PROGRESSIVE FINITO					-3,74 -3,00 -2,15 -2,00 -1,75	0,00	1,75 2,00 2,15 3,00 3,52		

SCAVI E BONIFICHE	
STERRO	0,550 m ²
SCOTTICO	6,722 m
BONIFICA	3,361 m ²
RILEVATI	
RILEVATO	4,226 m ²
TERRENO VEGETALE	3,241 m
PIANO DI POSA RILEVATI - LAVORAZIONE DI TIPO "A"	6,722 m
SOVRASTRUTTURA STRADALE	
STRATI LEGATI (USURA e BINDER)	4,000 m
STRATO DI BASE	0,553 m ²
FONDAZIONE MISTO GRANULARE STABILIZZATO	1,196 m ²

NS-VL05 - Viabilità Locale
SEZIONE N.: 10
 QT. PROGETTO: 24,332
 DIST.PROG.: 80,000
 DIST.PREC.: 30,435
 DIST.SUCC.: 18,919



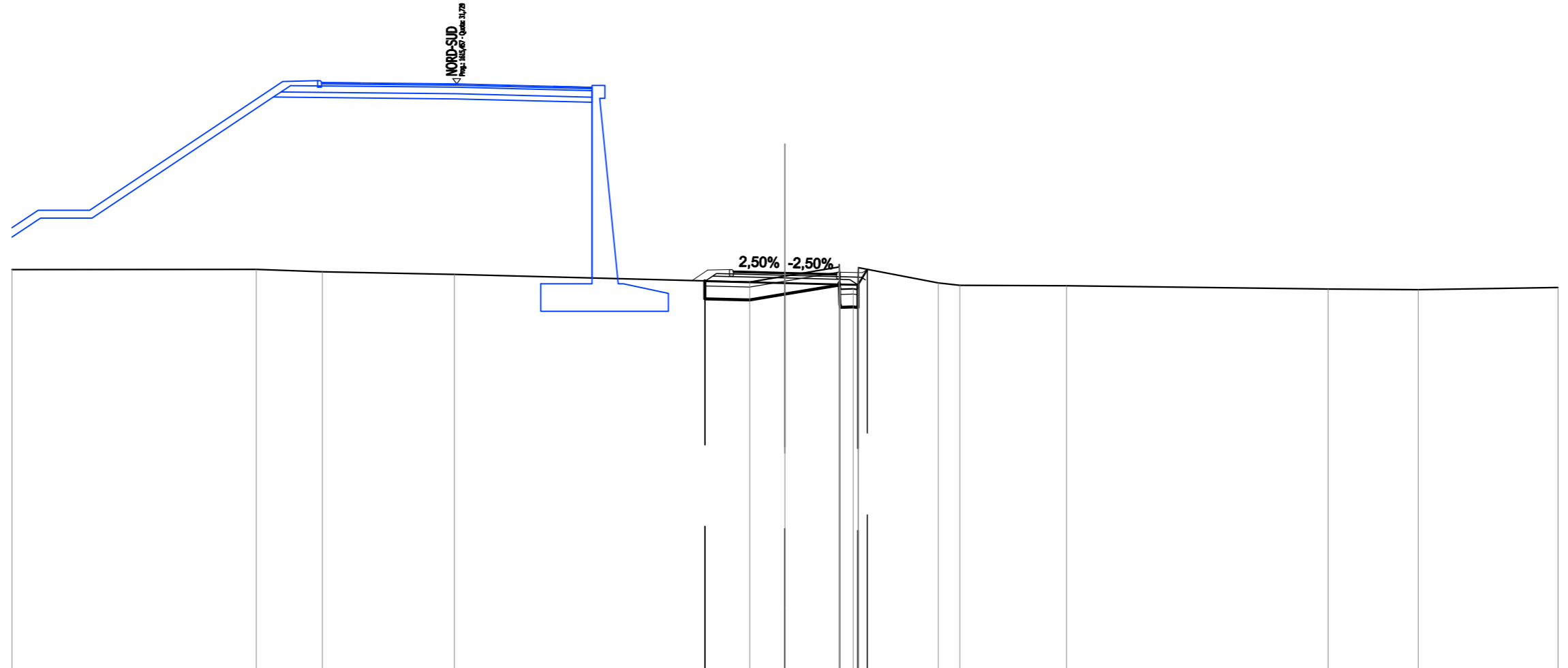
SCALA 1:200

QT.RIF. 9,000

QUOTE TERRENO	24,30	24,00		23,58	23,70	23,83	24,01	24,02	24,04		24,03	24,00					
DIST.PARZIALI TERRENO		4,49	11,06		5,26	4,54	3,41	1,25	3,70		11,80	14,50					
QUOTE PROGETTO							23,87	23,90	24,01	23,93	23,85	24,04					
DIST.PARZIALI PROGETTO							0,89	3,10	3,18								
QUOTE FINITO							23,87	24,44	24,45	24,38	24,33	24,29	24,35	24,34	24,04		
DIST. PARZIALI FINITO							0,84	0,85	1,75	1,75	0,85	0,85	0,85	0,85			
DIST. PROGRESSIVE FINITO							-3,84	-3,00	-2,15	-2,00	-1,75	0,00	1,75	2,00	2,15	3,00	3,44

SCAVI E BONIFICHE	
STERRO	1,335 m ²
SCOTTICO	3,451 m
BONIFICA	2,376 m ²
RILEVATI	
RILEVATO	3,065 m ²
TERRENO VEGETALE	2,663 m
PIANO DI POSA RILEVATI - LAVORAZIONE DI TIPO "A"	5,947 m
SOVRASTRUTTURA STRADALE	
STRATI LEGATI (USURA e BINDER)	4,000 m
STRATO DI BASE	0,615 m ²
FONDAZIONE MISTO GRANULARE STABILIZZATO	1,125 m ²

NS-VL05 - Viabilità Locale
 SEZIONE N.: 11
 QT. PROGETTO: 24,402
 DIST.PROG.: 98,919
 DIST.PREC.: 18,919
 DIST.SUCC.: 4,843



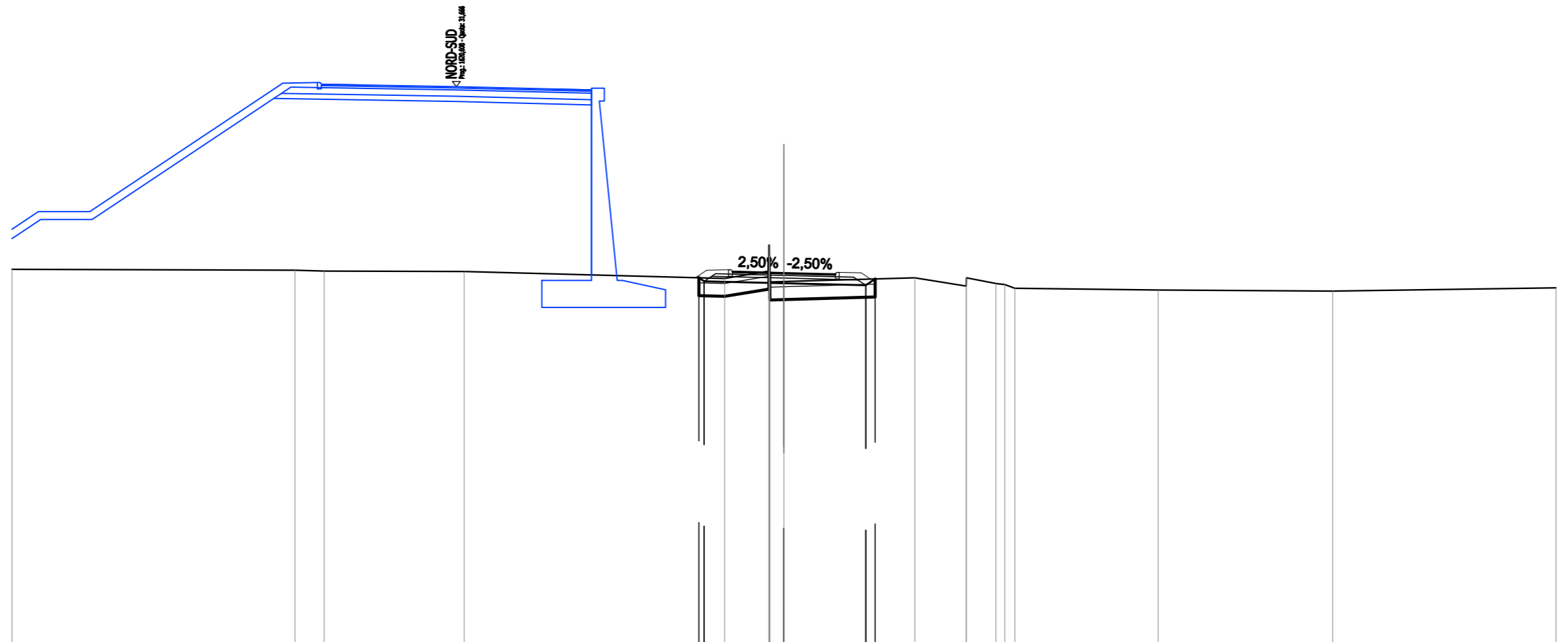
SCALA 1:200

QT.RIF. 9,000

QUOTE TERRENO	24,52	24,53	24,44	24,34	24,04	24,27	24,53	24,72	23,85	23,76	23,75	24,60	24,00	23,92	23,90	23,77	23,75	23,83
DIST.PARZIALI TERRENO	9,48	2,57	5,12	11,46	1,37	2,11	3,10	0,84	4,14	10,16	3,50	5,42						
QUOTE PROGETTO					24,09	24,08	24,00	23,93	23,83	24,54								
DIST.PARZIALI PROGETTO					3,10	2,83												
QUOTE FINITO					24,10	24,50	24,52	24,45	24,40	24,42	24,40	24,54						
DIST. PARZIALI FINITO					0,60	0,85	1,75	2,15	0,85									
DIST. PROGRESSIVE FINITO					-3,60	-3,00	-2,15	-1,75	0,00	1,75	2,00	2,15	3,00	3,20				

SCAVI E BONIFICHE	
STERRO	1,206 m ²
SCOTTICO	4,780 m
BONIFICA	3,220 m ²
RILEVATI	
RILEVATO	3,604 m ²
TERRENO VEGETALE	2,654 m
PIANO DI POSA RILEVATI - LAVORAZIONE DI TIPO "A"	6,851 m
SOVRASTRUTTURA STRADALE	
STRATI LEGATI (USURA e BINDER)	4,000 m
STRATO DI BASE	0,553 m ²
FONDAZIONE MISTO GRANULARE STABILIZZATO	1,196 m ²

NS-VL05 - Viabilità Locale
 SEZIONE N.: 12
 QT. PROGETTO: 24,419
 DIST.PROG.: 103,762
 DIST.PREC.: 4,843
 DIST.SUCC.: 4,843



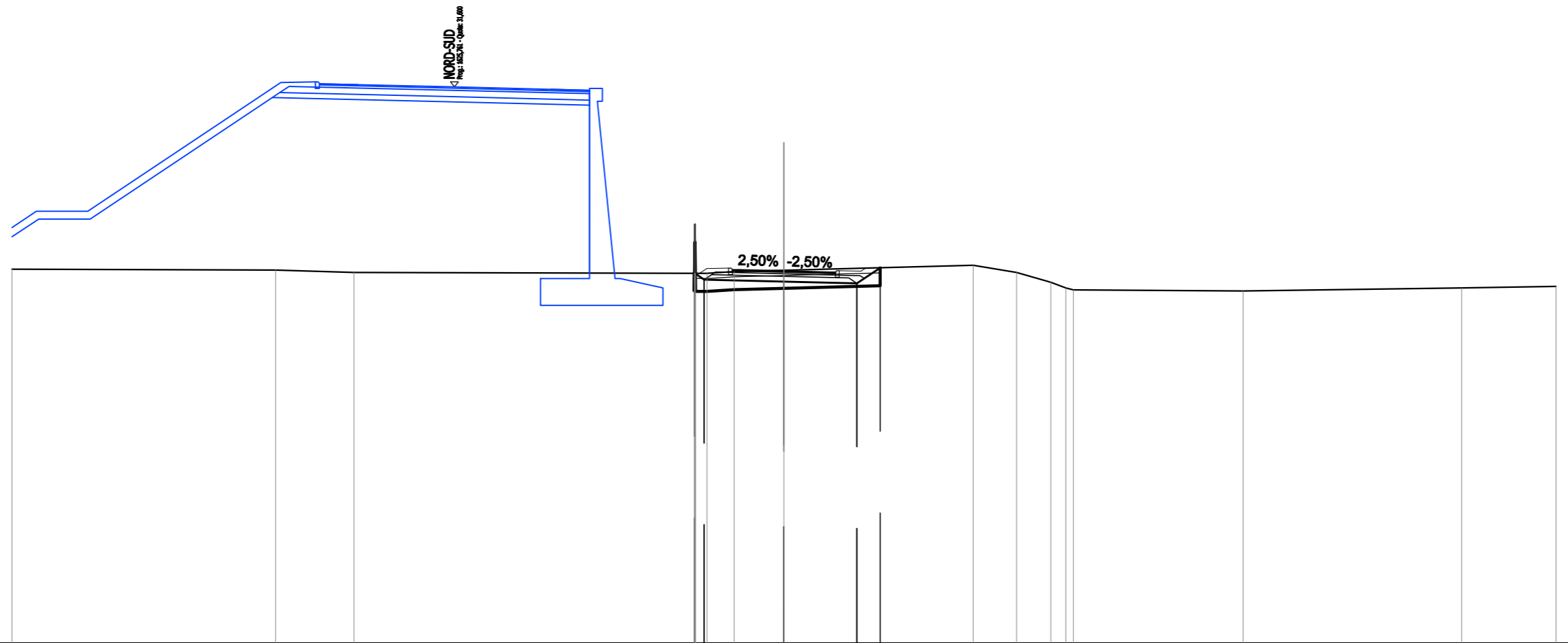
SCALA 1:200

QT.RIF. 10,000

QUOTE TERRENO	24,56	24,52	24,49	24,47	24,21	24,49	24,51	25,08	24,07	24,08	24,23	23,91	24,23	24,00	23,97	23,82	23,75	23,71	23,84
DIST.PARZIALI TERRENO		11,00	1,13	5,44	10,12	1,71	0,54	5,09	1,99	1,15	5,58	6,78	8,67						
QUOTE PROGETTO						24,23	24,10	24,02		23,94	24,18								
DIST.PARZIALI PROGETTO						3,10	3,18												
QUOTE FINITO						24,24	24,52	24,54	24,46	24,42	24,38	24,44	24,42	24,18					
DIST. PARZIALI FINITO						0,85	1,75	1,75	0,85										
DIST. PROGRESSIVE FINITO						-3,43	-3,00	-2,15	-1,75	0,00	1,75	2,00	2,15	3,00	3,37				

SCAVI E BONIFICHE	
STERRO	2,861 m ²
SCOTTICO	0,592 m
BONIFICA	2,153 m ²
RILEVATI	
RILEVATO	2,209 m ²
TERRENO VEGETALE	2,241 m
PIANO DI POSA RILEVATI - LAVORAZIONE DI TIPO "A"	7,217 m
SOVRASTRUTTURA STRADALE	
STRATI LEGATI (USURA e BINDER)	4,000 m
STRATO DI BASE	0,638 m ²
FONDAZIONE MISTO GRANULARE STABILIZZATO	1,125 m ²

NS-VL05 - Viabilità Locale
 SEZIONE N.: 13
 QT. PROGETTO: 24,437
 DIST.PROG.: 108,605
 DIST.PREC.: 4,843
 DIST.SUCC.: 11,395



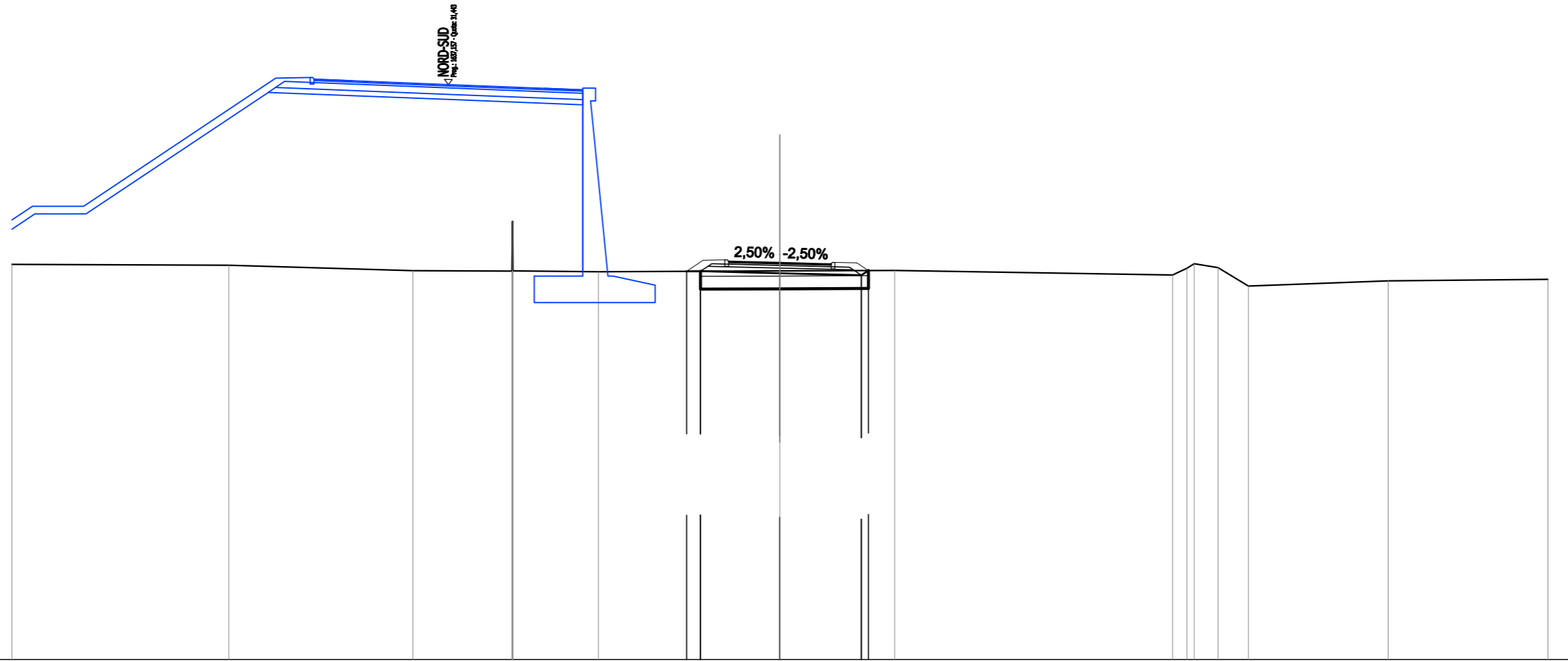
SCALA 1:200

QT.RIF. 10,000

QUOTE TERRENO	24,52	24,48	24,39	24,36	24,27	24,36	24,35	24,42	24,47	24,67	24,39	24,00	23,79	23,71	23,67	23,78	23,85
DIST.PARZIALI TERRENO	10,24	3,05	13,23	1,06	1,93	7,36	1,68	1,33	0,88	6,60	8,49	3,66					
QUOTE PROGETTO				24,37	24,11	24,04	23,97	24,57									
DIST.PARZIALI PROGETTO				3,10	2,83	0,91											
QUOTE FINITO				24,36	24,54	24,56	24,48	24,44	24,39	24,46	24,44	24,56					
DIST. PARZIALI FINITO				0,85	1,75	1,75	0,85										
DIST. PROGRESSIVE FINITO				-3,28	-3,00	-2,15	-2,00	-1,75	0,00	1,75	2,00	2,15	3,00	3,17			

SCAVI E BONIFICHE	
STERRO	0,587 m ²
SCOTTICO	6,558 m
BONIFICA	3,279 m ²
RILEVATI	
RILEVATO	4,004 m ²
TERRENO VEGETALE	3,017 m
PIANO DI POSA RILEVATI - LAVORAZIONE DI TIPO "A"	6,558 m
SOVRASTRUTTURA STRADALE	
STRATI LEGATI (USURA e BINDER)	4,000 m
STRATO DI BASE	0,553 m ²
FONDAZIONE MISTO GRANULARE STABILIZZATO	1,196 m ²

NS-VL05 - Viabilità Locale
 SEZIONE N.: 14
 QT. PROGETTO: 24,479
 DIST.PROG.: 120,000
 DIST.PREC.: 11,395
 DIST.SUCC.: 20,000



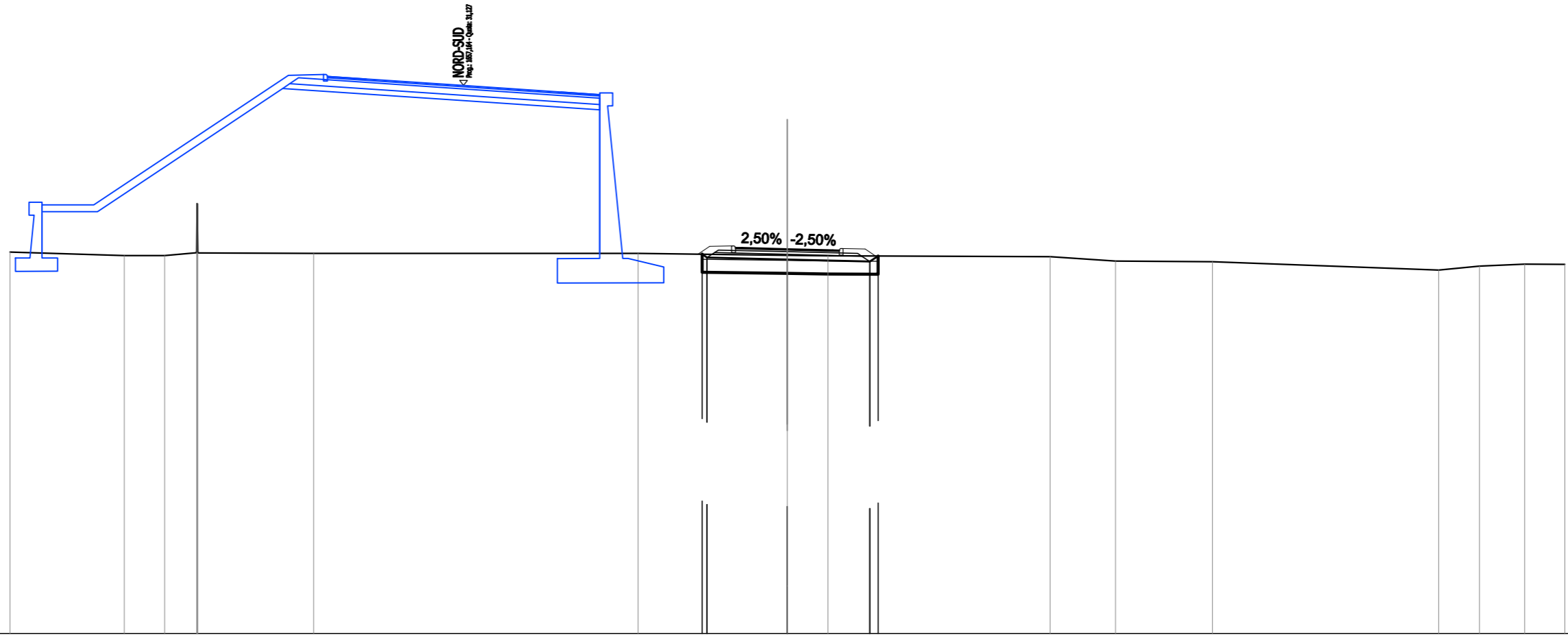
SCALA 1:200

QT.RIF. 9,000

QUOTE TERRENO	24,42	24,39	24,17	24,16 26,11 24,16	24,14	24,17	24,19	24,00 24,27 24,44 24,30	23,58	23,78	23,84
DIST.PARZIALI TERRENO	8,48	7,18	3,87	3,33	7,09	4,49	10,85	0,85 0,85 1,19	5,46	6,24	
QUOTE PROGETTO						24,15 24,15 24,16	24,08	24,00 24,18			
DIST.PARZIALI PROGETTO						0,54 3,10	3,18				
QUOTE FINITO						24,15 24,58 24,60 24,52	24,48	24,44 24,50 24,48 24,18			
DIST. PARZIALI FINITO						0,65 0,85 1,75	1,75	0,85			
DIST. PROGRESSIVE FINITO						-3,65 -3,00 -2,15 -2,00 -1,75	0,00	1,75 2,00 2,15 3,00 3,45			

SCAVI E BONIFICHE	
STERRO	1,084 m ²
SCOTTICO	6,052 m
BONIFICA	3,392 m ²
RILEVATI	
RILEVATO	3,672 m ²
TERRENO VEGETALE	2,715 m
PIANO DI POSA RILEVATI - LAVORAZIONE DI TIPO "A"	6,794 m
SOVRASTRUTTURA STRADALE	
STRATI LEGATI (USURA e BINDER)	4,000 m
STRATO DI BASE	0,553 m ²
FONDAZIONE MISTO GRANULARE STABILIZZATO	1,196 m ²

NS-VL05 - Viabilità Locale
 SEZIONE N.: 15
 QT. PROGETTO: 24,817
 DIST.PROG.: 140,000
 DIST.PREC.: 20,000
 DIST.SUCC.: 17,903



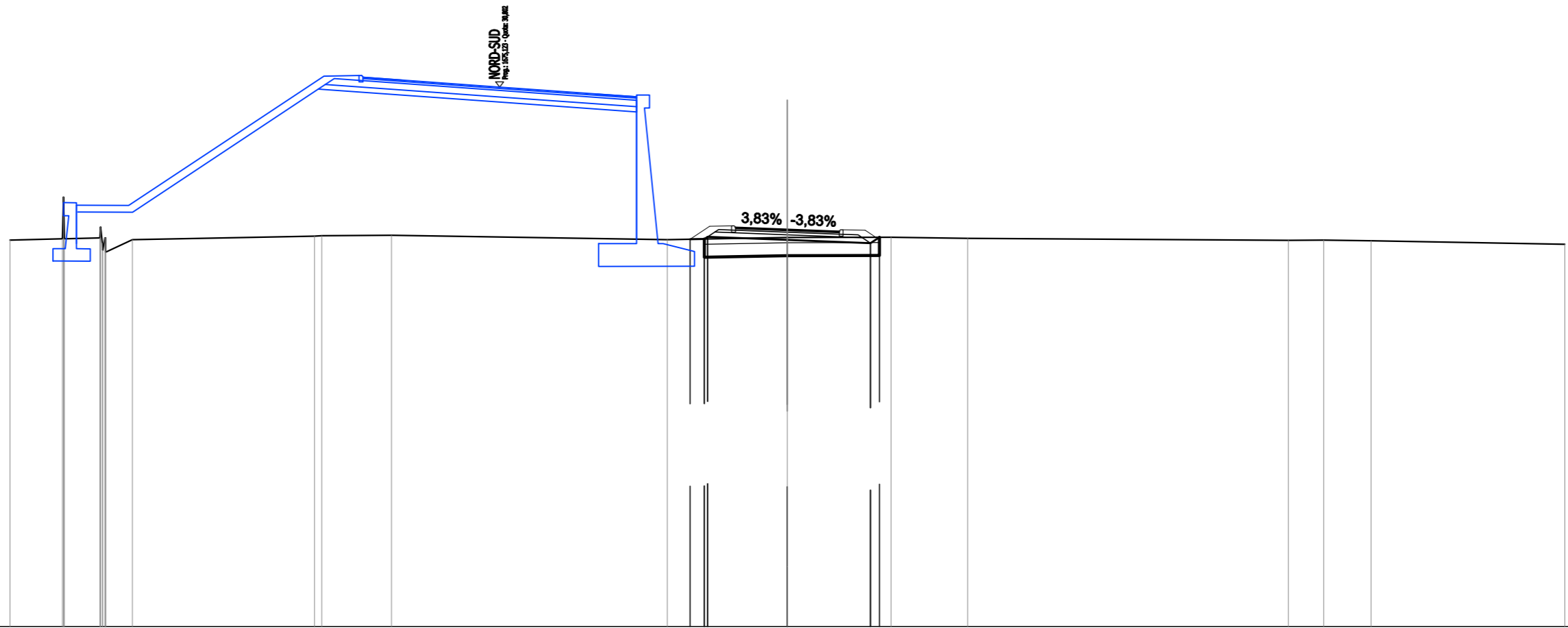
SCALA 1:200

QT.RIF. 10,000

QUOTE TERRENO	24,71	24,57	24,56	24,67 24,67 24,67	24,65	24,66	24,58	24,56	24,52	24,36	24,33	24,00	24,16	24,23	24,23
DIST.PARZIALI TERRENO	4,42	1,55	1,23	4,47	12,52	5,76	1,56	8,58	2,52	3,75	8,72	1,58	1,75	1,54	
QUOTE PROGETTO							24,62 24,49	24,42							
DIST.PARZIALI PROGETTO							3,10	3,18							
QUOTE FINITO							24,63 24,92	24,82							
DIST. PARZIALI FINITO							0,85	1,75	1,75						
DIST. PROGRESSIVE FINITO							-3,44 -3,00	0,00							

SCAVI E BONIFICHE	
STERRO	0,641 m ²
SCOTTICO	6,040 m
BONIFICA	3,365 m ²
RILEVATI	
RILEVATO	4,144 m ²
TERRENO VEGETALE	3,100 m
PIANO DI POSA RILEVATI - LAVORAZIONE DI TIPO "A"	6,749 m
SOVRASTRUTTURA STRADALE	
STRATI LEGATI (USURA e BINDER)	4,000 m
STRATO DI BASE	0,553 m ²
FONDAZIONE MISTO GRANULARE STABILIZZATO	1,197 m ²

NS-VL05 - Viabilità Locale
 SEZIONE N.: 16
 QT. PROGETTO: 25,303
 DIST.PROG.: 157,903
 DIST.PREC.: 17,903
 DIST.SUCC.: 6,157



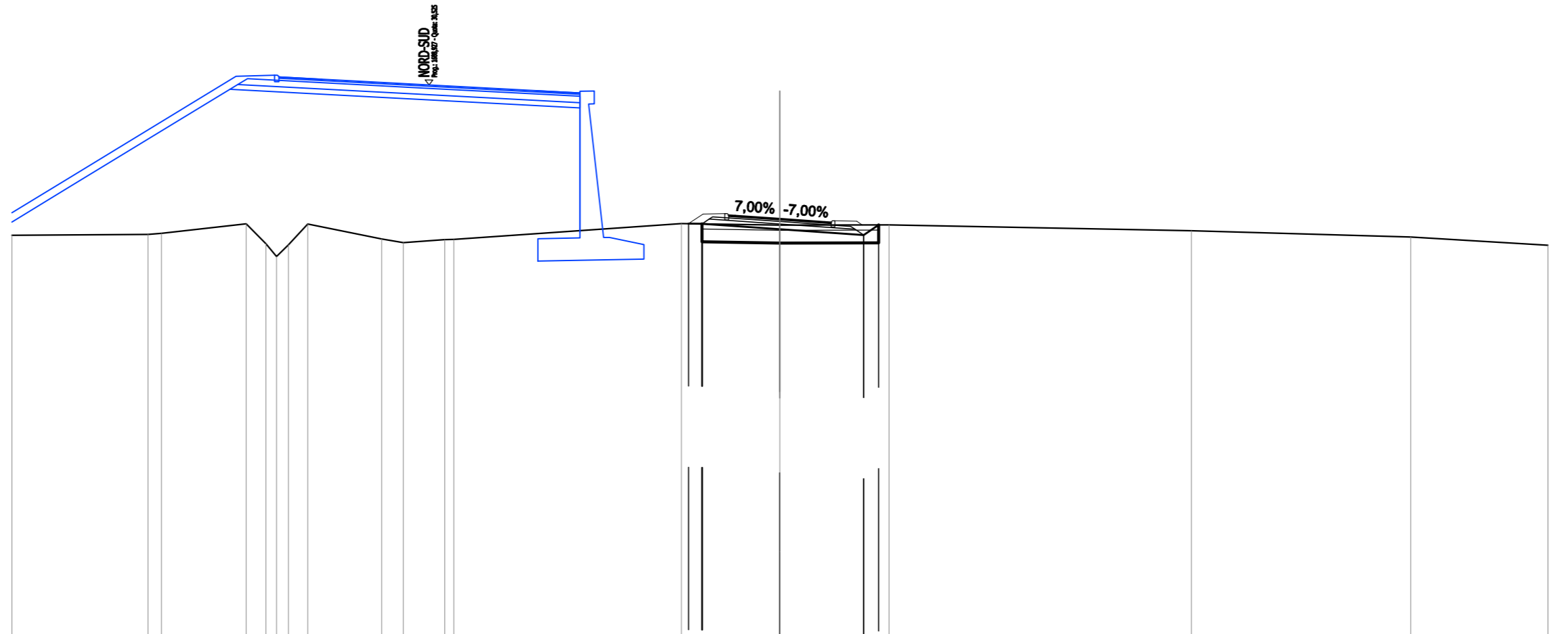
SCALA 1:200

QT.RIF. 10,000

QUOTE TERRENO	24,90	24,95	24,96	24,98	24,99	25,00	25,01	25,02	25,03	25,04	25,05	25,06	25,07	25,08	24,91	25,00	25,01	24,97	24,89	24,90	24,88	24,73	
DIST.PARZIALI TERRENO	2,03	1,37	1,03	7,03		2,69		10,64		4,64	4,00	2,96	12,37	1,36	1,83	7,48							
QUOTE PROGETTO										24,93	24,94	25,02			24,90		24,78	25,01					
DIST.PARZIALI PROGETTO										0,56	3,08	3,21											
QUOTE FINITO										24,93	25,43	25,45	25,37		25,30	25,24	25,30	25,28	25,01				
DIST. PARZIALI FINITO										0,76	0,85	1,75	1,75		0,85								
DIST. PROGRESSIVE FINITO										-3,76	-3,00	-2,15	-1,75		0,00	1,75	2,00	2,15	3,00	3,41			

SCAVI E BONIFICHE	
STERRO	1,243 m ²
SCOTTICO	3,929 m
BONIFICA	3,166 m ²
RILEVATI	
RILEVATO	3,588 m ²
TERRENO VEGETALE	2,657 m
PIANO DI POSA RILEVATI - LAVORAZIONE DI TIPO "A"	6,900 m
SOVRASTRUTTURA STRADALE	
STRATI LEGATI (USURA e BINDER)	4,000 m
STRATO DI BASE	0,554 m ²
FONDAZIONE MISTO GRANULARE STABILIZZATO	1,200 m ²

NS-VL05 - Viabilità Locale
 SEZIONE N.: 17
 QT. PROGETTO: 25,291
 DIST.PROG.: 164,060
 DIST.PREC.: 6,157
 DIST.SUCC.: 6,157



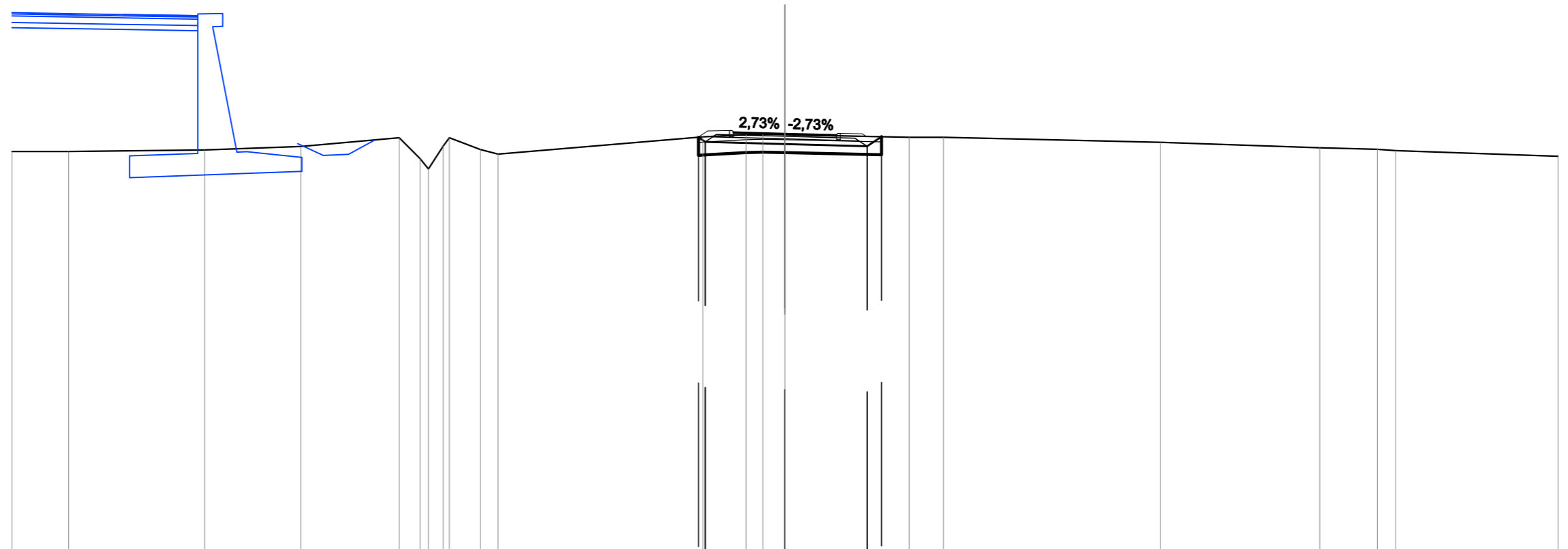
SCALA 1:200

QT.RIF. 9,000

QUOTE TERRENO	24,65	24,68 24,73	25,10	24,33 24,32	24,28 25,09	24,51	24,36	24,48 24,49	25,11	25,05	25,05	24,83	24,59	24,27
DIST.PARZIALI TERRENO	5,31	0,53	3,31	0,77	0,75	2,89	0,84	1,62	8,89	3,85	4,26	11,81	8,57	5,36
QUOTE PROGETTO									25,10 25,10	24,89	24,66 25,05			
DIST.PARZIALI PROGETTO									0,53	3,03	3,27	0,59		
QUOTE FINITO									25,10 25,48	25,50 25,41	25,29	25,17 25,22	25,20 25,05	
DIST. PARZIALI FINITO									0,57	0,85	1,75	1,75	0,85	
DIST. PROGRESSIVE FINITO									-3,57 -3,00	-2,15 -1,75	0,00	1,75 2,00	2,15 3,00	3,23

SCAVI E BONIFICHE	
STERRO	2,277 m ²
SCOTTICO	0,615 m
BONIFICA	2,641 m ²
RILEVATI	
RILEVATO	2,697 m ²
TERRENO VEGETALE	2,327 m
PIANO DI POSA RILEVATI - LAVORAZIONE DI TIPO "A"	7,105 m
SOVRASTRUTTURA STRADALE	
STRATI LEGATI (USURA e BINDER)	4,000 m
STRATO DI BASE	0,553 m ²
FONDAZIONE MISTO GRANULARE STABILIZZATO	1,196 m ²

NS-VL05 - Viabilità Locale
 SEZIONE N.: 18
 QT. PROGETTO: 25,171
 DIST.PROG.: 170,217
 DIST.PREC.: 6,157
 DIST.SUCC.: 6,786



SCALA 1:200

QT.RIF. 9,000

QUOTE TERRENO	24,48	24,49	24,54	24,68	25,01	24,70	24,61	24,70	25,01	24,56	24,38	25,05	25,14	25,16	25,14	25,03	25,03	24,84	24,62	24,57	24,52	24,30		
DIST.PARZIALI TERRENO	2,20	5,27	3,73	3,82	0,81	0,58	1,20	0,88	7,95	1,68	0,65	0,86	4,83	1,33	8,43	6,18	2,24	0,71	6,29					
QUOTE PROGETTO												25,03	24,86		24,77									
DIST.PARZIALI PROGETTO													3,09		3,19									
QUOTE FINITO												25,03	25,26	25,30	25,22	25,17	25,12	25,19	25,17	25,07				
DIST. PARZIALI FINITO												0,85	1,75	1,75	0,85									
DIST. PROGRESSIVE FINITO												-3,37	-3,00	-2,15	-2,00	-1,75	0,00	1,75	2,00	2,15	3,00	3,15		

SCAVI E BONIFICHE	
STERRO	2,844 m ²
SCOTTICO	0,575 m
BONIFICA	2,196 m ²
RILEVATI	
RILEVATO	2,253 m ²
TERRENO VEGETALE	2,051 m
PIANO DI POSA RILEVATI - LAVORAZIONE DI TIPO "A"	7,282 m
SOVRASTRUTTURA STRADALE	
STRATI LEGATI (USURA e BINDER)	4,000 m
STRATO DI BASE	0,644 m ²
FONDAZIONE MISTO GRANULARE STABILIZZATO	1,140 m ²

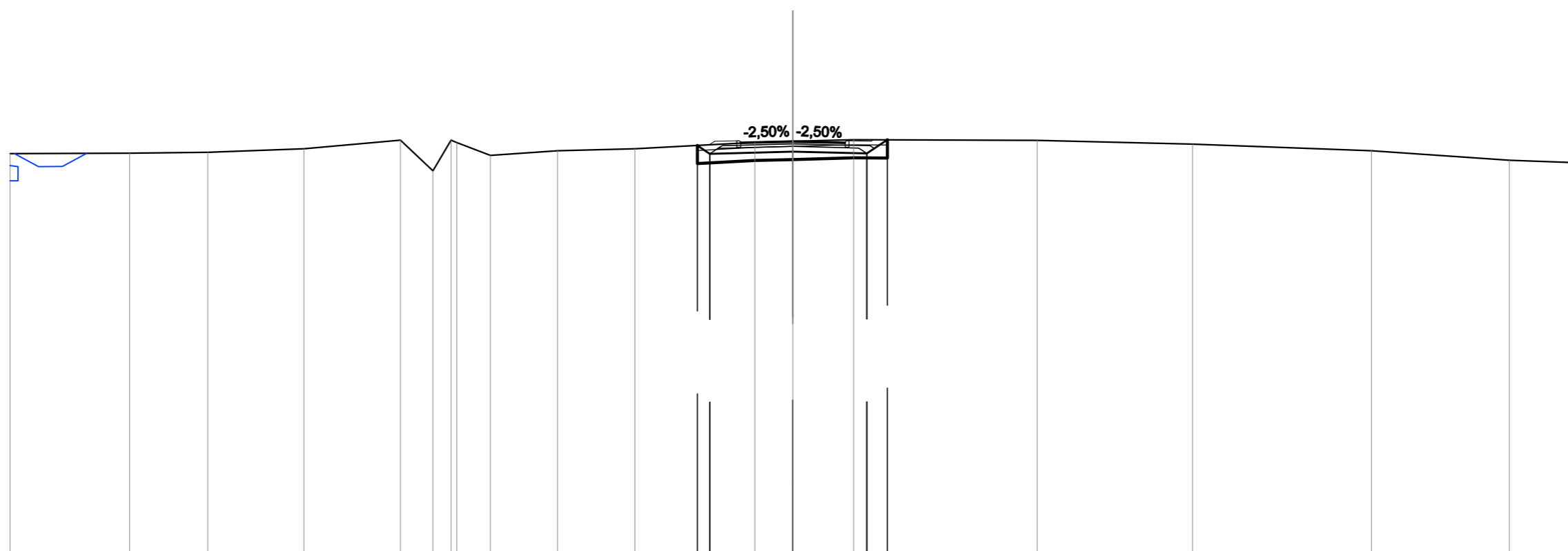
NS-VL05 - Viabilità Locale

SEZIONE N.: 19

QT. PROGETTO: 24,941

DIST.PROG.: 177,003

DIST.PREC.: 6,786



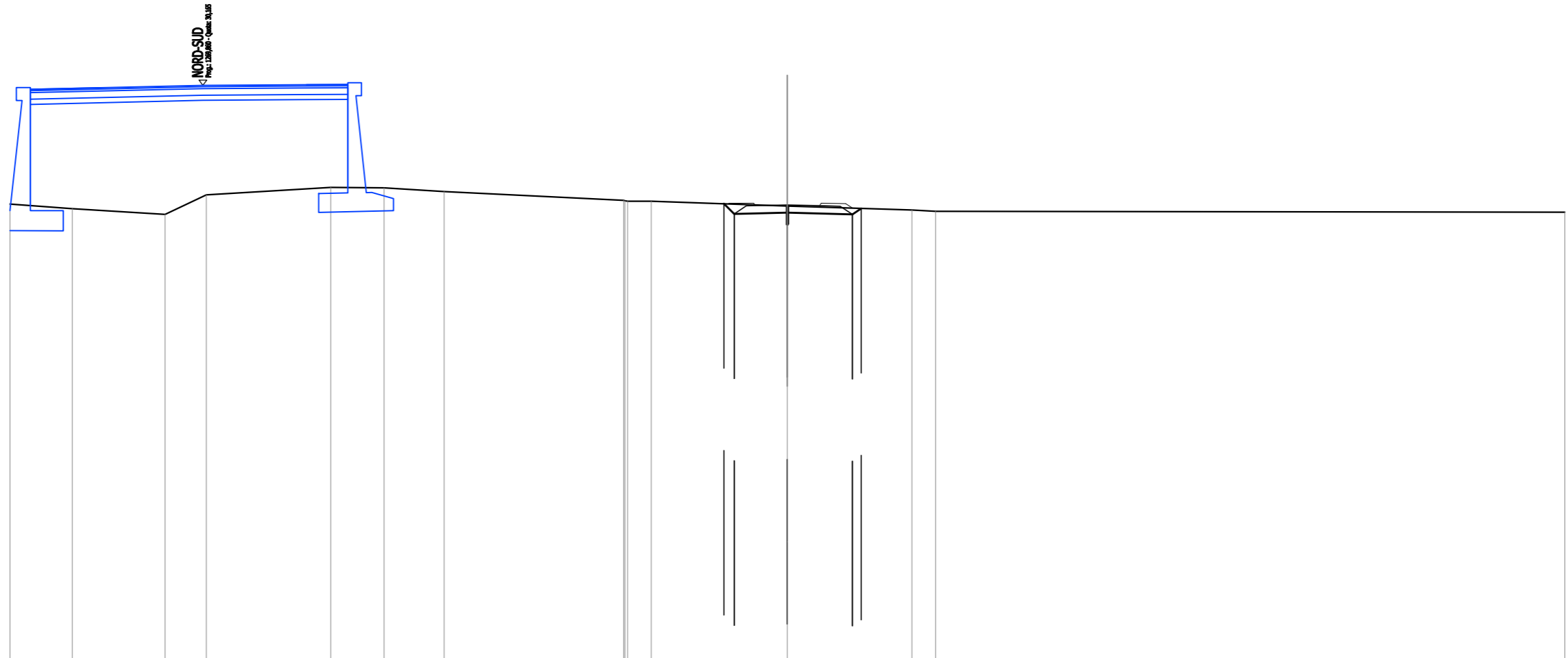
SCALA 1:200

QT.RIF. 9,000

QUOTE TERRENO	24,46	24,48	24,52	24,65	24,98	23,80	24,98	24,89	24,39	24,58	24,65	24,90	24,94	25,00	24,97	24,83	24,58	24,21	24,12			
DIST.PARZIALI TERRENO		4,58	2,99	3,68	3,70	1,25	0,78	1,29	2,57	2,97	4,60	1,46	2,32	7,04	5,95	6,86	5,28	2,55				
QUOTE PROGETTO												24,78	24,46	24,54	24,47	25,00						
DIST.PARZIALI PROGETTO												3,18	2,83	0,79								
QUOTE FINITO												24,80	24,94	24,90	24,94	24,96	24,94	25,00				
DIST. PARZIALI FINITO												0,85	1,75	1,75	0,85							
DIST. PROGRESSIVE FINITO												-3,21	-3,00	-2,15	-2,00	-1,75	0,00	1,75	2,00	2,15	3,00	3,08

SCAVI E BONIFICHE	
STERRO	1,398 m ²
RILEVATI	
TERRENO VEGETALE	2,479 m
SOVRASTRUTTURA STRADALE	
FONDAZIONE MISTO GRANULARE STABILIZZATO	1,227 m ²

NS-VL16 - Viabilità Locale
 SEZIONE N.: 1
 QT. PROGETTO: 25,550
 DIST.PROG.: 0,000
 DIST.SUCC.: 20,000



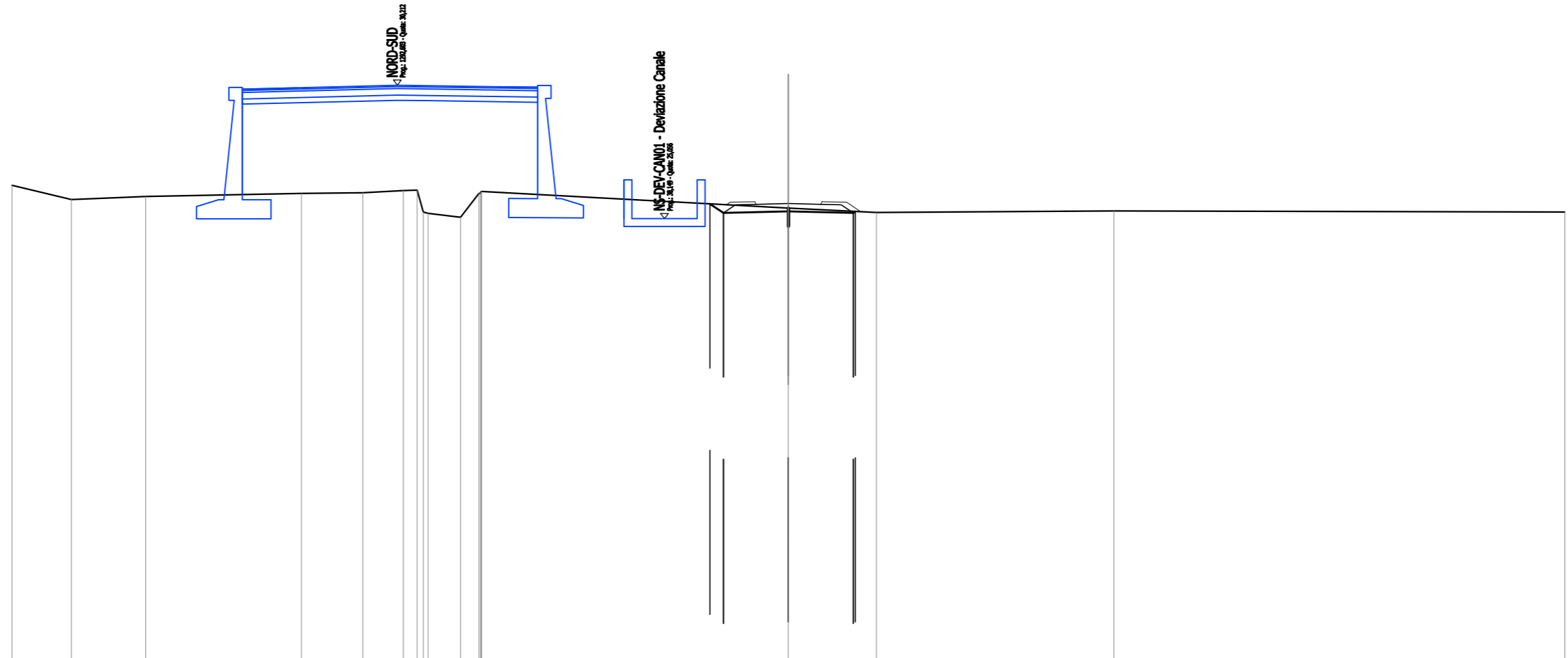
SCALA 1:200

QT.RIF. 8,000

QUOTE TERRENO	25,58	25,41	25,18	25,94	26,22	26,21	26,06	25,73	25,71	25,69	25,51	25,35	25,30	25,27
DIST.PARZIALI TERRENO	2,40	3,58	1,60	4,80	2,06	2,32	6,92	0,91	5,25	4,80	0,92	24,28		
QUOTE PROGETTO									25,60	25,20	25,25	25,19	25,42	
DIST.PARZIALI PROGETTO									2,05	2,51				
QUOTE FINITO									25,59	25,62	25,52	25,52	25,60	25,43
DIST. PARZIALI FINITO									0,95	2,50	0,95			
DIST. PROGRESSIVE FINITO									2,28	2,25	1,30	1,25	1,25	2,51

SCAVI E BONIFICHE	
STERRO	0,874 m ²
RILEVATI	
TERRENO VEGETALE	2,963 m
SOVRASTRUTTURA STRADALE	
FONDAZIONE MISTO GRANULARE STABILIZZATO	1,365 m ²

NS-VL16 - Viabilità Locale
 SEZIONE N.: 2
 QT. PROGETTO: 25,640
 DIST.PROG.: 20,000
 DIST.PREC.: 20,000
 DIST.SUCC.: 20,000



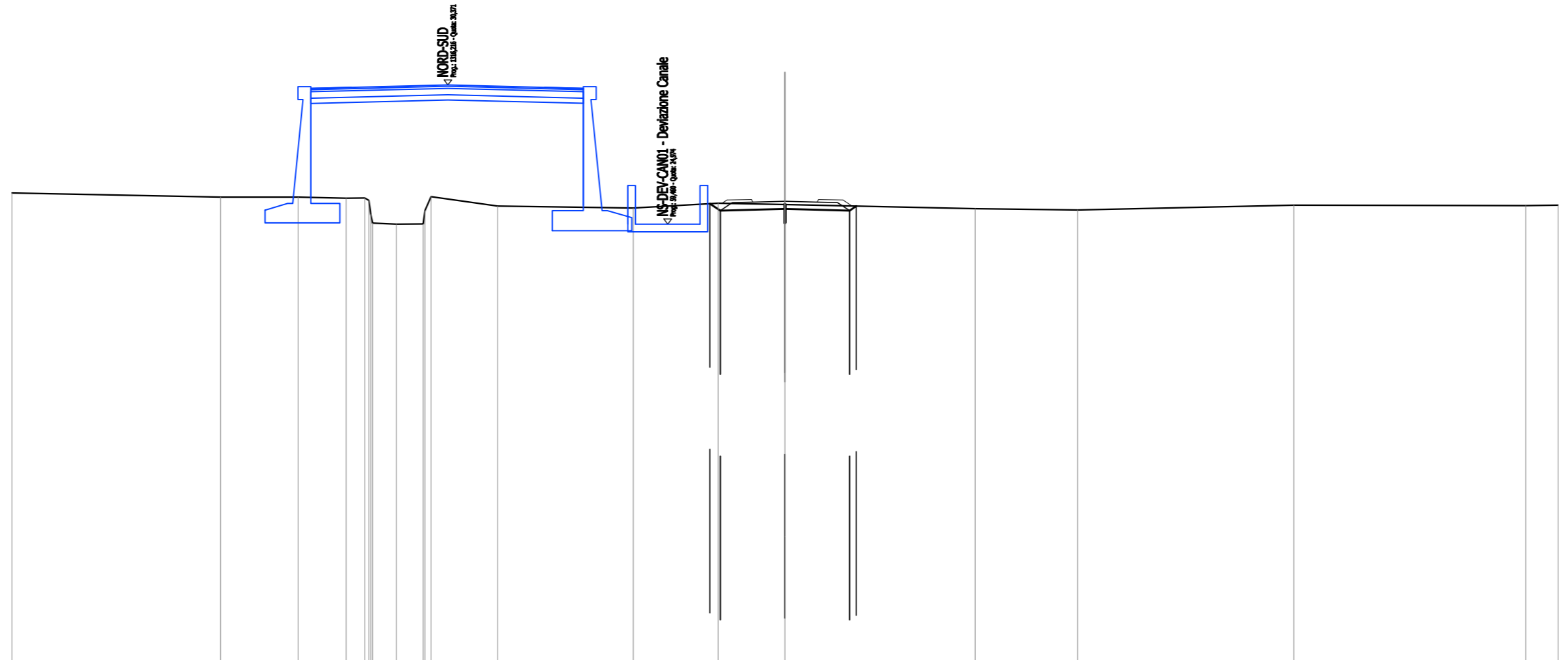
SCALA 1:200

QT.RIF. 8,000

QUOTE TERRENO	26,35	25,80	25,91	26,03	26,05	26,14	26,15	25,31	25,26	25,11	26,03	25,04	25,10	26,10	25,46	25,29	25,35	25,31
DIST.PARZIALI TERRENO	2,29	2,87	6,02	2,37	1,57	0,53	1,25	0,72	11,85	3,40	9,18	17,42						
QUOTE PROGETTO											25,63	25,28	25,34	25,28	25,33			
DIST.PARZIALI PROGETTO											0,52	2,51	2,51					
QUOTE FINITO											25,59	25,69	25,71	25,61	25,61	25,71	25,69	25,32
DIST. PARZIALI FINITO											0,95	2,50	0,95	0,95				
DIST. PROGRESSIVE FINITO											-2,40	-2,25	-1,30	-1,25	1,25	1,30	2,25	2,80

SCAVI E BONIFICHE	
STERRO	1,084 m ²
RILEVATI	
TERRENO VEGETALE	2,783 m
SOVRASTRUTTURA STRADALE	
FONDAZIONE MISTO GRANULARE STABILIZZATO	1,365 m ²

NS-VL16 - Viabilità Locale
 SEZIONE N.: 3
 QT. PROGETTO: 25,862
 DIST.PROG.: 40,000
 DIST.PREC.: 20,000
 DIST.SUCC.: 20,000



SCALA 1:200

QT.RIF. 8,000

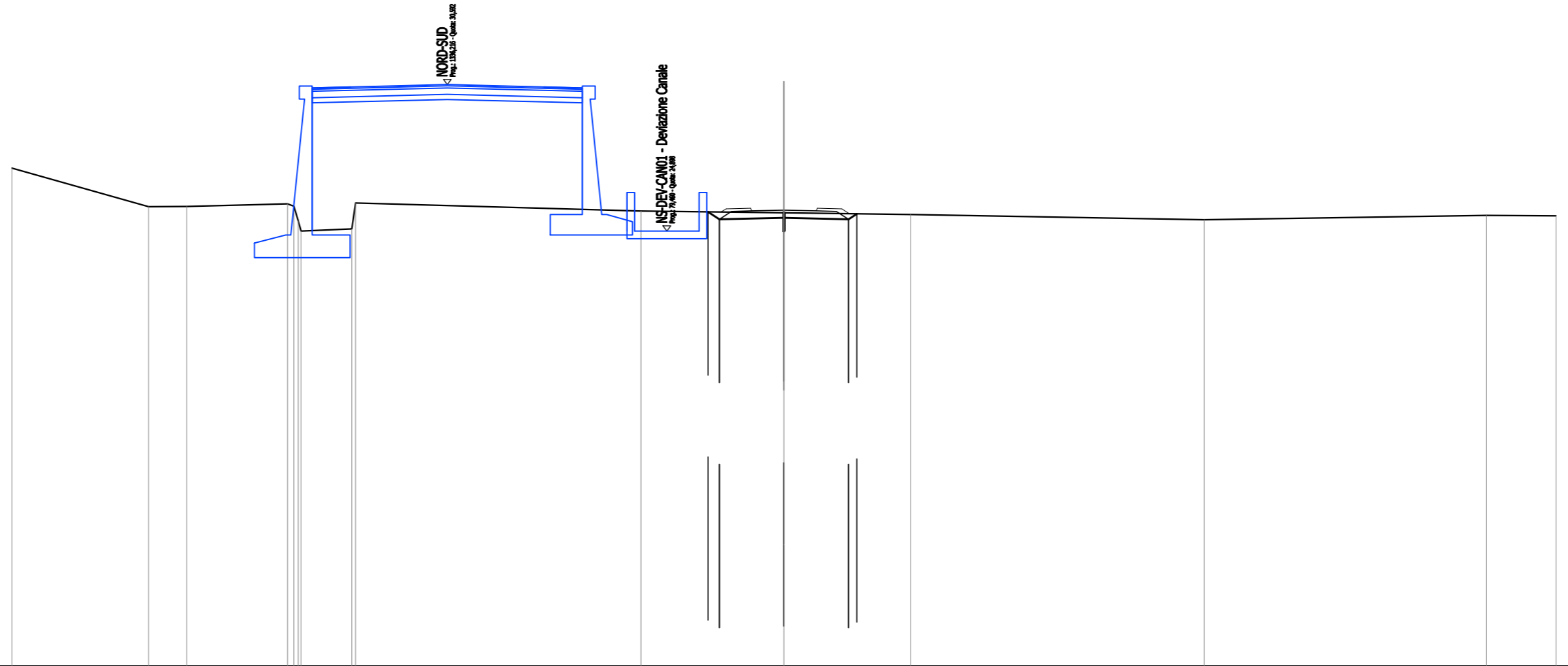
QUOTE TERRENO	26,18	26,02	26,02	25,98	25,99	25,99	25,94	25,97	25,98	25,97	25,68	25,60	25,79	25,73	25,57	25,52	25,71	25,69	25,71
DIST.PARZIALI TERRENO	8,09	3,01	1,87	0,72	0,92	1,03	2,58	5,27	3,29	2,60	7,38	3,98	8,39	9,00	1,25				
QUOTE PROGETTO													25,77	25,50	25,56	25,50	25,67		
DIST.PARZIALI PROGETTO													2,51	2,51					
QUOTE FINITO													25,78	25,91	25,83	25,83	25,91	25,68	
DIST. PARZIALI FINITO													0,95	2,50	0,95				
DIST. PROGRESSIVE FINITO													-2,44	-2,25	-1,30	-1,25	1,25	1,30	2,25

SCAVI E BONIFICHE	
STERRO	1,225 m ²
RILEVATI	
TERRENO VEGETALE	2,691 m
SOVRASTRUTTURA STRADALE	
FONDAZIONE MISTO GRANULARE STABILIZZATO	1,365 m ²

NS-VL16 - Viabilità Locale
 SEZIONE N.: 4
 QT. PROGETTO: 25,713
 DIST.PROG.: 60,000
 DIST.PREC.: 20,000
 DIST.SUCC.: 20,000

SCALA 1:200

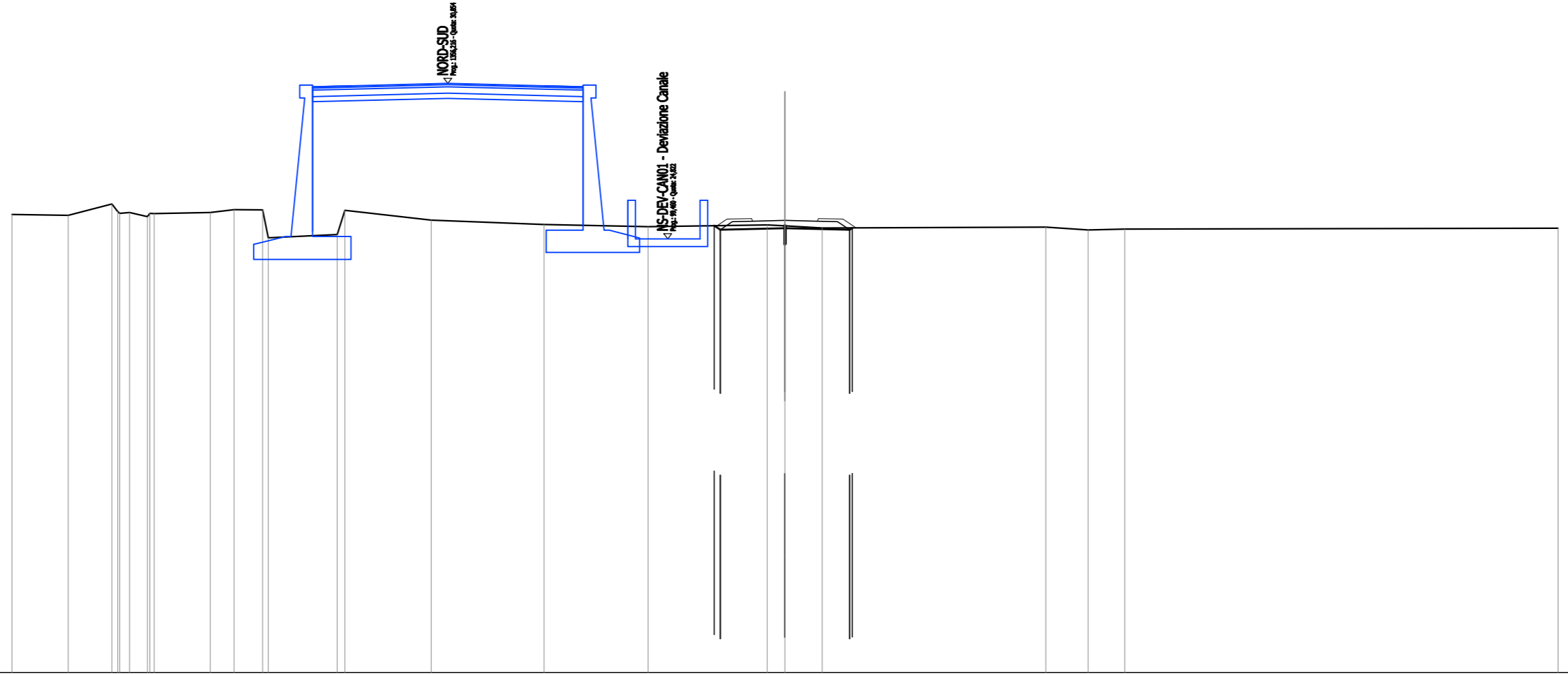
QT.RIF. 8,000



QUOTE TERRENO	27,34	25,84	25,85	25,95	25,86	25,30	24,88	24,98	25,99	25,68	25,61	25,54	25,34	25,50	25,49
DIST.PARZIALI TERRENO	5,31	1,48	3,92	1,98	11,09	5,56	4,93	11,40	10,97	2,70					
QUOTE PROGETTO						25,64	25,35	25,41	25,35						
DIST.PARZIALI PROGETTO						2,51	2,51								
QUOTE FINITO						25,64	25,76	25,68	25,68						
DIST. PARZIALI FINITO						0,95	2,50	0,95							
DIST. PROGRESSIVE FINITO						-2,44	-1,25	-1,25							

SCAVI E BONIFICHE	
STERRO	0,522 m ²
RILEVATI	
TERRENO VEGETALE	3,200 m
SOVRASTRUTTURA STRADALE	
FONDAZIONE MISTO GRANULARE STABILIZZATO	1,365 m ²

NS-VL16 - Viabilità Locale
 SEZIONE N.: 5
 QT. PROGETTO: 25,539
 DIST.PROG.: 80,000
 DIST.PREC.: 20,000
 DIST.SUCC.: 14,102



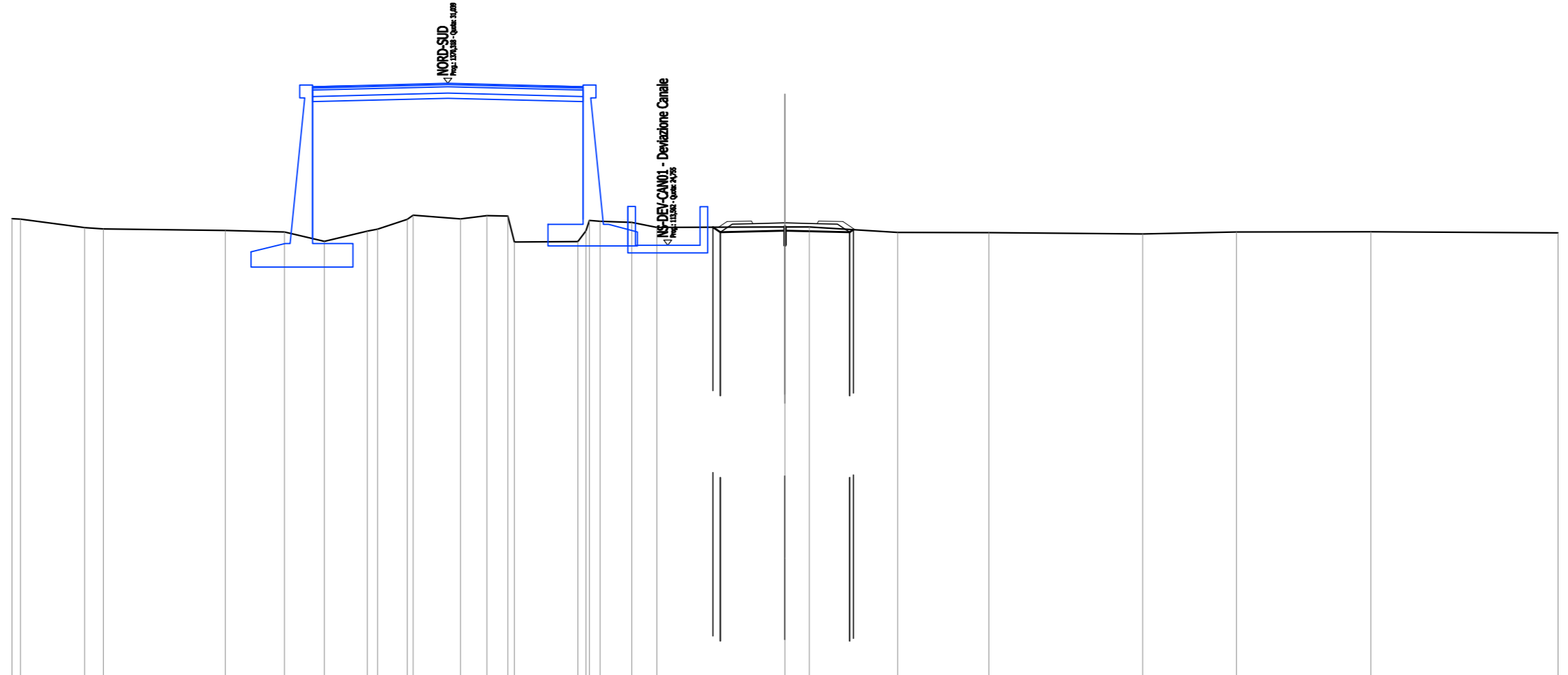
SCALA 1:200

QT.RIF. 8,000

QUOTE TERRENO	25,77	25,74	26,18	25,88	25,81	25,85	25,69	25,61	25,80	25,84	25,96	25,94	24,86	24,99	25,93	25,55	25,38	25,29	25,37	25,32	25,24	25,28	25,17	25,20	25,23	
DIST.PARZIALI TERRENO	2,19	1,69	0,68	2,17	0,88	1,11	2,68	3,36	4,37	4,04	4,62	0,69	1,45	8,68	1,64	1,43	16,81									
QUOTE PROGETTO														25,33	25,18	25,24	25,18	25,25								
DIST.PARZIALI PROGETTO														2,51	2,51											
QUOTE FINITO														25,33	25,59	25,61	25,51	25,51	25,61	25,59	25,25					
DIST. PARZIALI FINITO														0,95	2,50	0,95	0,51									
DIST. PROGRESSIVE FINITO														-2,63	-2,25	-1,30	-1,25				1,25	1,30	2,25	2,76		

SCAVI E BONIFICHE	
STERRO	0,825 m ²
RILEVATI	
TERRENO VEGETALE	3,082 m
SOVRASTRUTTURA STRADALE	
FONDAZIONE MISTO GRANULARE STABILIZZATO	1,365 m ²

NS-VL16 - Viabilità Locale
 SEZIONE N.: 6
 QT. PROGETTO: 25,622
 DIST.PROG.: 94,102
 DIST.PREC.: 14,102



SCALA 1:200

QT.RIF. 8,000

QUOTE TERRENO	25,78 25,77	25,44 25,38	25,33	25,27	24,91	25,30 25,38	25,76 25,92	25,77	25,90	25,88 24,88	24,90 25,31 25,72 25,68	25,64	25,45	25,46	25,47	25,26	25,24	25,19	25,27	25,28	25,23	
DIST.PARZIALI TERRENO	2,49	0,73	4,73	2,29	1,55	1,67	1,15	1,84	1,02	0,81	2,46	1,23	0,98	4,97	0,91	3,43	3,54	5,97	3,64	5,22	7,26	
QUOTE PROGETTO														25,45 25,26	25,32	25,26 25,36						
DIST.PARZIALI PROGETTO														2,51	2,51							
QUOTE FINITO														25,46 25,67 25,59	25,32	25,26 25,36						
DIST. PARZIALI FINITO														0,95	2,50	0,95						
DIST. PROGRESSIVE FINITO														-2,57 -2,25	-1,30 -1,25	1,25 1,30 2,25	-2,72					