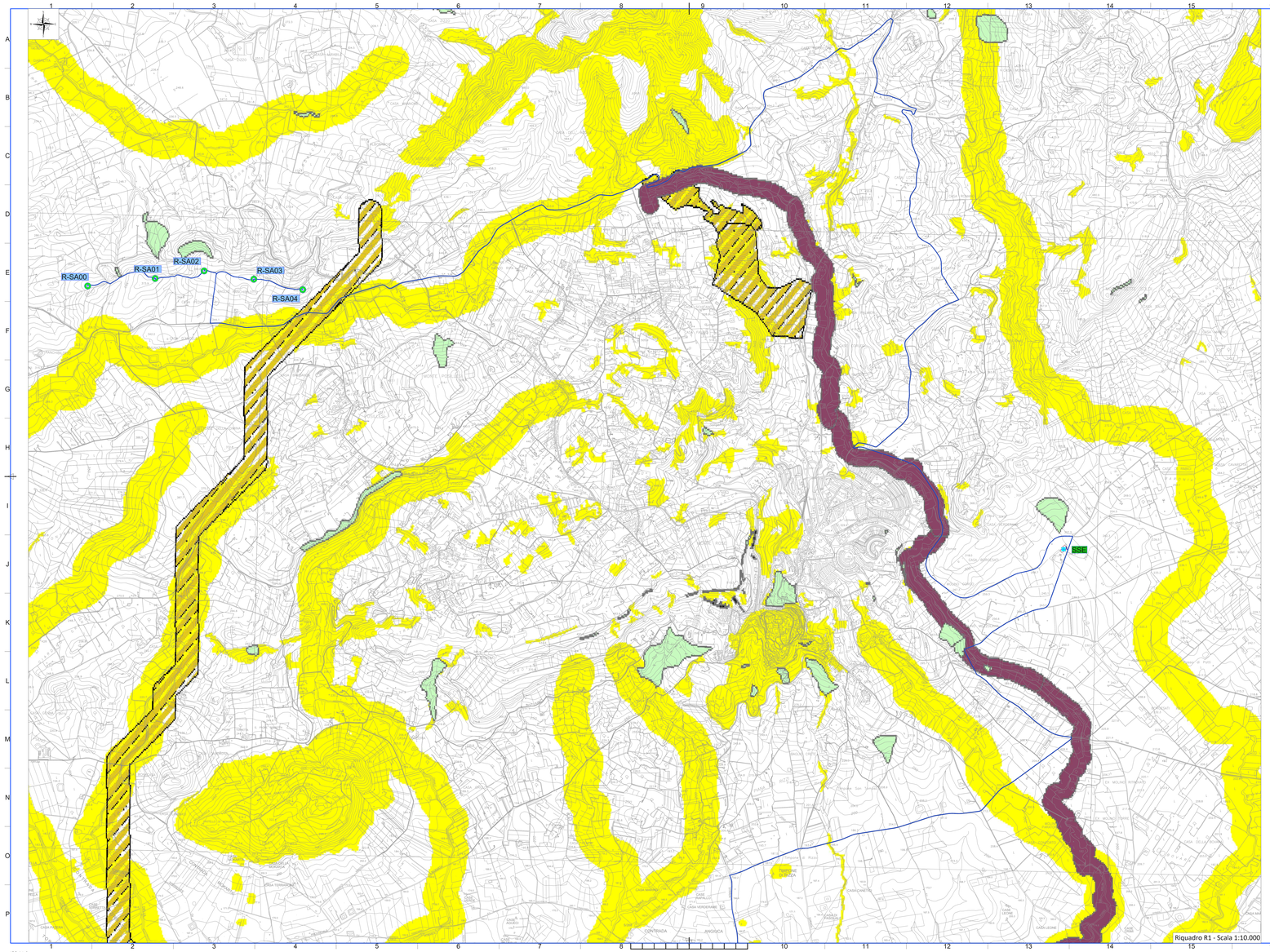

Riquadro R1 - Scala 1:10.000

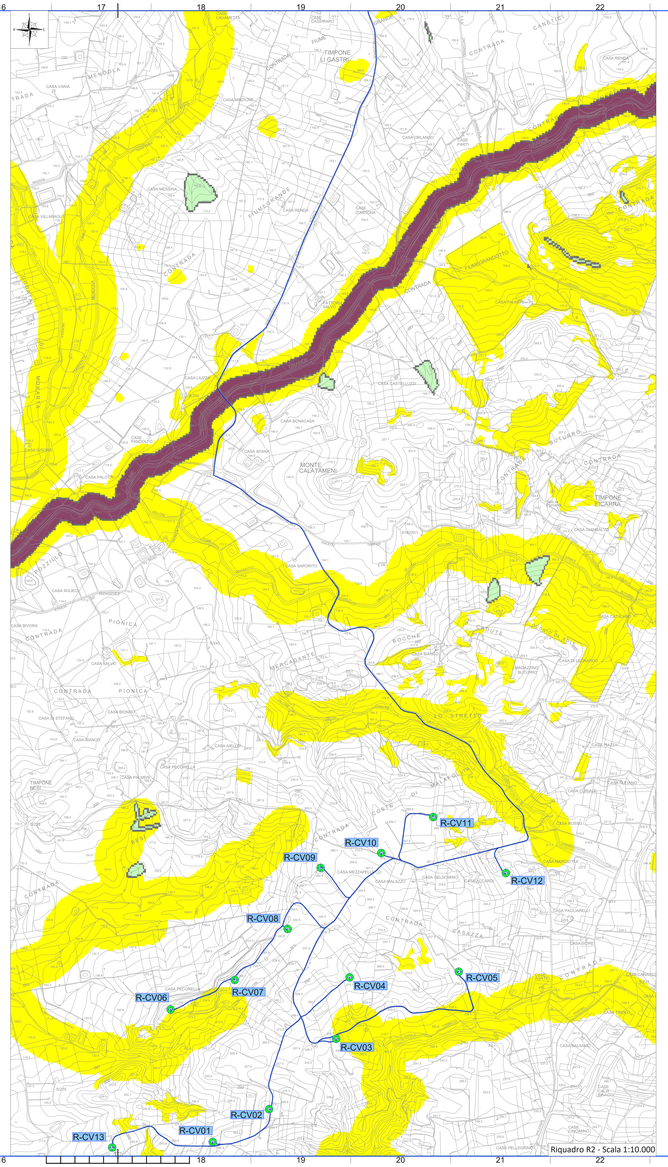

Riquadro R2 - Scala 1:10.000

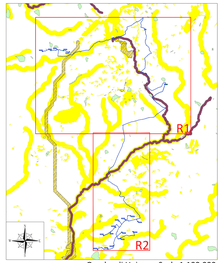

Quadro di Unione - Scala 1:100.000

LEGENDA

- Beni paesaggistici
- PAI - Siti di attenzione geomorfologica
- Corridoi diffusi
- Corridoi lineari

N.B. Le aree campite sono state perimetrate a partire dai servizi WMS, Web Map Service, messi a diposizione dal Geoportale della Regione Sicilia.

LEGENDA

- R-SA-XX Posizione e nomenclatura dell'aerogeneratore di nuova realizzazione
- SSE Posizione Sottostazione elettrica
- Layout cavi in MT

REGIONE SICILIA
Provincia di Trapani
COMUNI DI SALEMI E CASTELVETRANO

PROGETTO

POTENZIAMENTO PARCO EOLICO SALEMI-CASTELVETRANO

PROGETTO DEFINITIVO

COMMITTENTE

ERG Wind Sicilia 6

PROGETTISTA

Hydro Engineering s.s.
di Damiano e Mariano Galbo
via Rossotti, 39
91011 Alcamo (TP) Italy

ORDINE DEGLI INGEGNERI PROV. TRAPANI Ing. Mariano Galbo N. 724

OGGETTO DELL'ELABORATO

RISPOSTA ALLE RICHIESTE DI INTEGRAZIONE DEL MATTM
NOTA DVA. REGISTRO UFFICIALE U.0028892.20-12-2018
12 - MIBAC - ALLEGATO 5 - AREE NON IDONEE FER

REV.	DATA	ATTIVITA'	REDATTO	VERIFICATO	APPROVATO
0	04/03/2019	PRIMA EMISSIONE	GL	VF	MG

CODICE PROGETTISTA	DATA	SCALA	FORMATO FOGLIO	CODICE COMMITTENTE				
				SIGLA	CPOG	TIPOLOG	PROGR	REV
	Marzo 2019	1:10.000	A1x3	1 di 1	SAL	ENG	REL	0511	00

NOME FILE: SAL-ENG-REL-0111_00_MBAC-Allegato 5-aree_non_idonee_FER(.dwg)

ISO-Rev.Scala 0.1 - 0.1 - si riserva il diritto di modificare questo documento che non può essere trasmesso né riprodotto senza la loro autorizzazione scritta

ISO A1x3