

COMMITTENTE:



PROGETTAZIONE:



## DIRETTRICE FERROVIARIA MESSINA-CATANIA-PALERMO

### U.O. ARCHITETTURA AMBIENTE E TERRITORIO

### PROGETTO DEFINITIVO

### RADDOPPIO GIAMPILIERI FIUME FREDDO

### RISCONTRO ALLA RICHIESTA DI INTEGRAZIONI PUNTO N. 9

**Ministero dell'Ambiente e della Tutela del Territorio e del Mare**  
**Richiesta integrazioni di cui alla Nota Prot. DVA-267 del 08/01/2019**

SCALA:

-


COMMESSA LOTTO FASE ENTE TIPO DOC. OPERA/DISCIPLINA Progr. REV.

RS2S 00 D 22 RH IF0000 004 A

Rev.	Descrizione	Redatto	Data	Verificato	Data	Approvato	Data	Aut. Data
A	Emissione esecutiva	<i>F. Petrelli</i>	Mar 2019	<i>G. Dainelli</i>	Mar 2019	<i>C. Carlésimo</i>	Mar 2019	<i>ITAGFERR S.p.A. Dott. Ing. Renato Ludovicki Ordine degli Ingegneri di Roma n. 116319</i>

File: RS2S00D22RHIF0000004A

n. Elab.:

	DIRETTRICE FERROVIARIA MESSINA-CATANIA-PALERMO RADDOPPIO GIAMPILIERI FIUMEFREDDO PROGETTO DEFINITIVO												
RISCONTRO ALLA RICHIESTA DI INTEGRAZIONI PUNTO N. 9  NOTA MINISTERO DELL'AMBIENTE E DELLA TUTELA DEL TERRITORIO E DEL MARE PROT. DVA-267	<table border="1"> <thead> <tr> <th>COMMESSA</th> <th>LOTTO</th> <th>CODIFICA</th> <th>DOCUMENTO</th> <th>REV.</th> <th>FOGLIO</th> </tr> </thead> <tbody> <tr> <td>RS2S</td> <td>00</td> <td>D22RH</td> <td>IF 00 00 004</td> <td>A</td> <td>2 di 6</td> </tr> </tbody> </table>	COMMESSA	LOTTO	CODIFICA	DOCUMENTO	REV.	FOGLIO	RS2S	00	D22RH	IF 00 00 004	A	2 di 6
COMMESSA	LOTTO	CODIFICA	DOCUMENTO	REV.	FOGLIO								
RS2S	00	D22RH	IF 00 00 004	A	2 di 6								

## INDICE

<b>1</b>	<b>PREMESSA .....</b>	<b>3</b>
<b>2</b>	<b>RISCONTRO ALLE RICHIESTE DI INTEGRAZIONE .....</b>	<b>4</b>
<b>2.1</b>	<b>Biodiversità e Zone Natura 2000.....</b>	<b>4</b>
	<b>RICHIESTA N. 9a, c, d .....</b>	<b>4</b>
	<b>RICHIESTA N.9 b .....</b>	<b>5</b>
	<b>RICHIESTA N. 9e.....</b>	<b>5</b>

	DIRETTRICE FERROVIARIA MESSINA-CATANIA-PALERMO RADDOPPIO GIAMPILIERI FIUMEFREDDO PROGETTO DEFINITIVO					
RISCONTRO ALLA RICHIESTA DI INTEGRAZIONI PUNTO N. 9  NOTA MINISTERO DELL'AMBIENTE E DELLA TUTELA DEL TERRITORIO E DEL MARE PROT. DVA-267	COMMESSA RS2S	LOTTO 00	CODIFICA D22RH	DOCUMENTO IF 00 00 004	REV. A	FOGLIO 3 di 6


## 1 PREMESSA

Il presente documento è stato emesso a risposta della Richiesta Integrazioni (Nota Prot. DVA-267 del 08/01/2019, trasmessa dalla Direzione Generale per le Valutazioni e le Autorizzazioni Ambientali il 24/01/2019), formulate dal Ministero dell'Ambiente e della Tutela del Territorio e del Mare, Commissione Tecnica di Verifica dell'Impatto Ambientale VIA e VAS, in relazione ai diversi aspetti di natura ambientale nell'ambito del Progetto Definitivo del "Raddoppio Giampilieri Fiumefreddo", rientrante nella Direttrice Ferroviaria Messina-Catania-Palermo.

Nel presente documento si affronta la richiesta di integrazione di cui al punto 9, ovvero:

9) *Per la componente Biodiversità e Zone Natura 2000 si ritiene necessario integrare:*

- a. *la descrizione (anche attraverso planimetrie) delle attività di cantiere e delle aree interessate dai lavori all'interno e nelle prossimità dei siti;*
- b. *la descrizione degli habitat (specialmente quelli riferiti al codice 32 e 31) interferiti con relative cartografie (la carta degli habitat allegata non è sufficientemente chiara);*
- c. *le interferenze dell'opera sugli habitat (specialmente quelli riferiti al codice 32 e 31 presenti nel formulario del sito natura 2000) con particolare riferimento alla attività di cantiere e alle superfici interessate dai lavori di cantiere;*
- d. *in merito alla perdita di habitat precisare se siano comprese sia quelle in fase di lavori che in fase di esercizio e, sulla base delle valutazioni, presenti interventi compensativi;*
- e. *l'opera interferisce con la zona A della riserva naturale, è necessario avere preventivamente il parere del Parco Naturale dell'Alcantara, di cui occorre in ogni caso recepire le indicazioni e prescrizioni;*

	DIRETTRICE FERROVIARIA MESSINA-CATANIA-PALERMO RADDOPPIO GIAMPILIERI FIUMEFREDDO PROGETTO DEFINITIVO					
RISCONTRO ALLA RICHIESTA DI INTEGRAZIONI PUNTO N. 9  NOTA MINISTERO DELL'AMBIENTE E DELLA TUTELA DEL TERRITORIO E DEL MARE PROT. DVA-267	COMMESSA RS2S	LOTTO 00	CODIFICA D22RH	DOCUMENTO IF 00 00 004	REV. A	FOGLIO 4 di 6

## 2 RISCONTRO ALLE RICHIESTE DI INTEGRAZIONE

### 2.1 BIODIVERSITÀ E ZONE NATURA 2000

#### RICHIESTA N. 9a, c, d

- a) *la descrizione (anche attraverso planimetrie) delle attività di cantiere e delle aree interessate dai lavori all'interno e nelle prossimità dei siti;*
- c) *le interferenze dell'opera sugli habitat (specialmente quelli riferiti al codice 32 e 31 presenti nel formulario del sito natura 2000) con particolare riferimento alla attività di cantiere e alle superfici interessate dai lavori di cantiere;*
- d) *in merito alla perdita di habitat precisare se siano comprese sia quelle in fase di lavori che in fase di esercizio e, sulla base delle valutazioni, presenti interventi compensativi;*


#### Riscontro alla richiesta di integrazioni

Al fine di dare puntuale riscontro a quanto richiesto con i suddetti punti è stato prodotto un documento integrativo alla documentazione già trasmessa per la Valutazione di Incidenza Ambientale (allegata allo Studio di Impatto Ambientale).

Si evidenzia che tale documento integrativo soddisfa anche tutte le richieste di integrazioni pervenute dall'Ente Parco fluviale dell'Alcantara, di cui alla Nota prot. 2226 del 06/12/2018

#### **Elaborati di riferimento:**

MA09_ALL01	Integrazione alla Valutazione di Incidenza Ambientale
------------	---

	DIRETTRICE FERROVIARIA MESSINA-CATANIA-PALERMO RADDOPPIO GIAMPILIERI FIUMEFREDDO PROGETTO DEFINITIVO					
RISCONTRO ALLA RICHIESTA DI INTEGRAZIONI PUNTO N. 9  NOTA MINISTERO DELL'AMBIENTE E DELLA TUTELA DEL TERRITORIO E DEL MARE PROT. DVA-267	COMMESSA RS2S	LOTTO 00	CODIFICA D22RH	DOCUMENTO IF 00 00 004	REV. A	FOGLIO 5 di 6

### **RICHIESTA N.9 b**

*b) la descrizione degli habitat (specialmente quelli riferiti al codice 32 e 31) interferiti con relative cartografie (la carta degli habitat allegata non è sufficientemente chiara);*

### **Riscontro alla richiesta di integrazioni**

Al fine di dare puntuale riscontro a quanto richiesto con il suddetto punto è stata ri-elaborata la “Carta degli habitat (sensu Dir. 92/43/CEE)”; gli habitat in essa riscontrati sono stati descritti nella relazione di cui al punto precedente.

### **Elaborati di riferimento:**

MA09b_ALL01	“Carta degli habitat (sensu Dir. 92/43/CEE)”
-------------	--

### **RICHIESTA N. 9e**

*c) l'opera interferisce con la zona A della riserva naturale, è necessario avere preventivamente il parere del Parco Naturale dell'Alcantara, di cui occorre in ogni caso recepire le indicazioni e prescrizioni;*

### **Riscontro alla richiesta di integrazioni**

Per quanto riguarda la componente Biodiversità e Zone Natura 2000, sono pervenute le seguenti note di Richiesta Integrazioni e/o Osservazioni da parte degli Enti territorialmente competenti:

#### **- Ente Parco fluviale dell'Alcantara:**

- Documento depositato in sede di CdS – Osservazioni;
- Richiesta integrazioni, di cui alla nota prot. 2226 del 06/12/2018

Al fine di ottenere il parere del Parco Naturale dell'Alcantara, sono state sviluppate, in idonei elaborati, tutte le richieste di integrazioni pervenute; tale documentazione viene trasmessa contestualmente alla presente ed è organizzata secondo l'Ente richiedente, su supporto



DIRETTRICE FERROVIARIA MESSINA-CATANIA-PALERMO  
RADDOPPIO GIAMPILIERI FIUMEFREDDO  
PROGETTO DEFINITIVO

RISCONTRO ALLA RICHIESTA DI INTEGRAZIONI PUNTO N. 9

NOTA MINISTERO DELL'AMBIENTE E DELLA TUTELA DEL  
TERRITORIO E DEL MARE PROT. DVA-267

COMMESSA	LOTTO	CODIFICA	DOCUMENTO	REV.	FOGLIO
RS2S	00	D22RH	IF 00 00 004	A	6 di 6

informatico; si rimanda pertanto a tale documentazione al fine di ottenere tutte le informazioni prodotte nella presente fase di riscontro alle integrazioni.