SEZIONE N. : 1
QT. PROGETTO : 65.081
DIST.PROG. : 0+000.000
DIST.SUCC. : 20.000

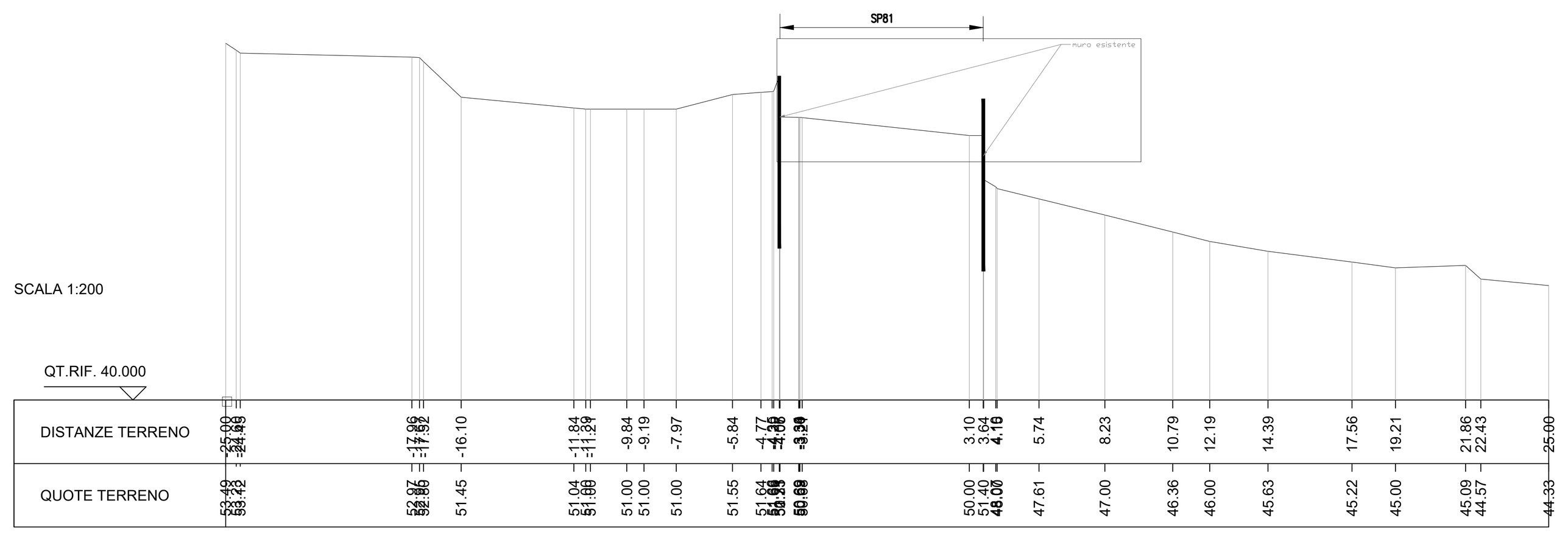

SEZIONE N. : 2
QT. PROGETTO : 65.081
DIST.PROG. : 0+020.000
DIST.PREC. : 20.000
DIST.SUCC. : 20.000

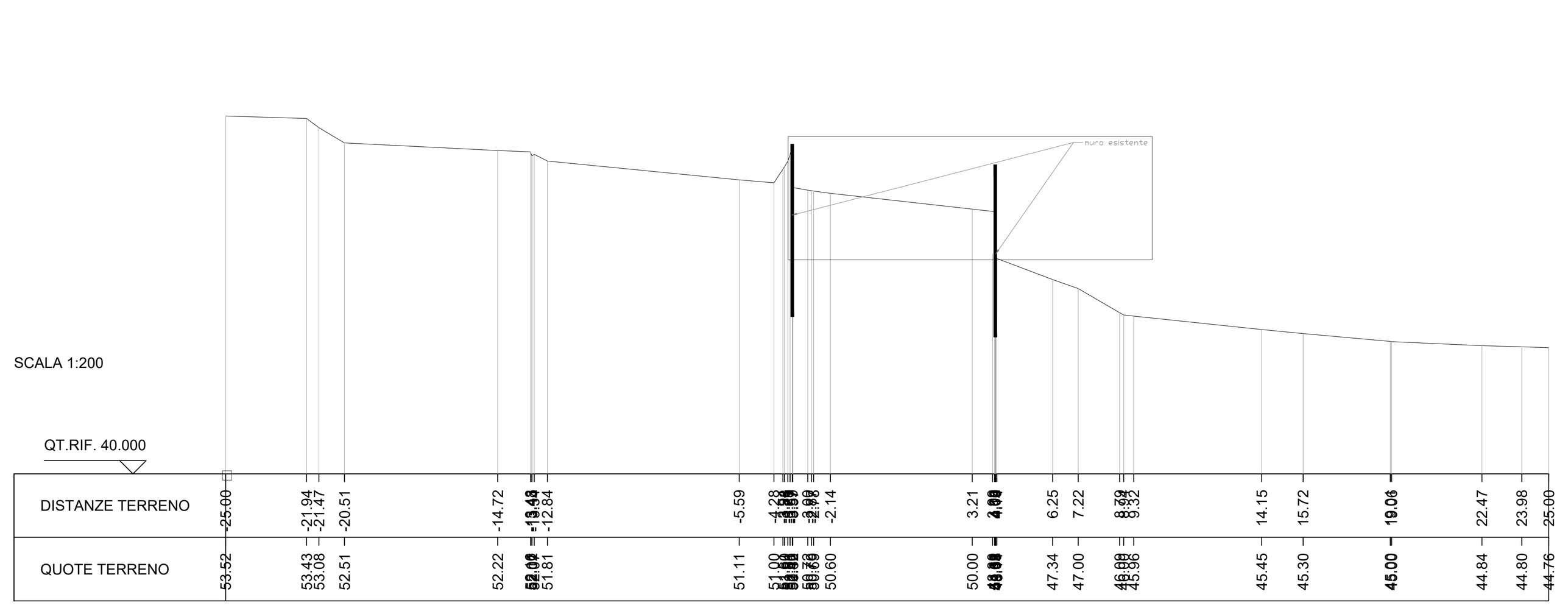

SCAVI E BONIFICHE	
STERRO	8.70 mq
RILEVATI	
TERRENO VEGETALE	1.74 mq
SOVRASTRUTTURA STRADALE	
STRATO DI USURA	0.31 mq
STRATO DI BINDER	0.39 mq
STRATO DI BASE	1.08 mq
STRATO DI FONDAZIONE	1.38 mq
SUPER COMPATTATO	2.87 mq

SEZIONE N. : 3
QT. PROGETTO : 51.01
DIST.PROG. : 0+040.000
DIST.PREC. : 20.000
DIST.SUCC. : 20.000

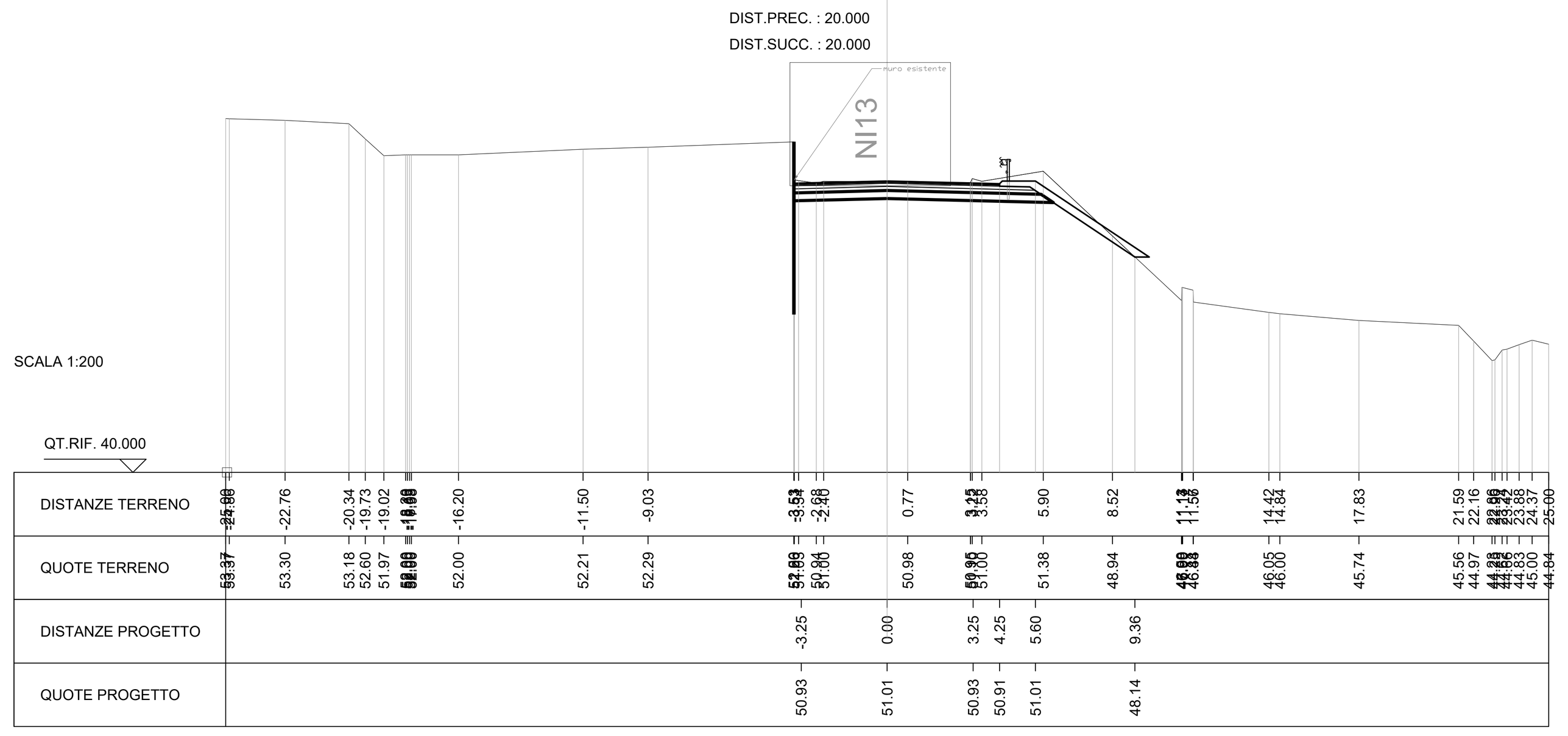

SCAVI E BONIFICHE	
STERRO	6.11 mq
SCOTICO	2.52 mq
RILEVATI	
RILEVATO	1.91 mq
TERRENO VEGETALE	1.86 mq
SOVRASTRUTTURA STRADALE	
STRATO DI USURA	0.32 mq
STRATO DI BINDER	0.40 mq
STRATO DI BASE	1.10 mq
STRATO DI FONDAZIONE	1.41 mq
SUPER COMPATTATO	2.92 mq

SEZIONE N. : 4
QT. PROGETTO : 51.35
DIST.PROG. : 0+060.000
DIST.PREC. : 20.000
DIST.SUCC. : 20.000

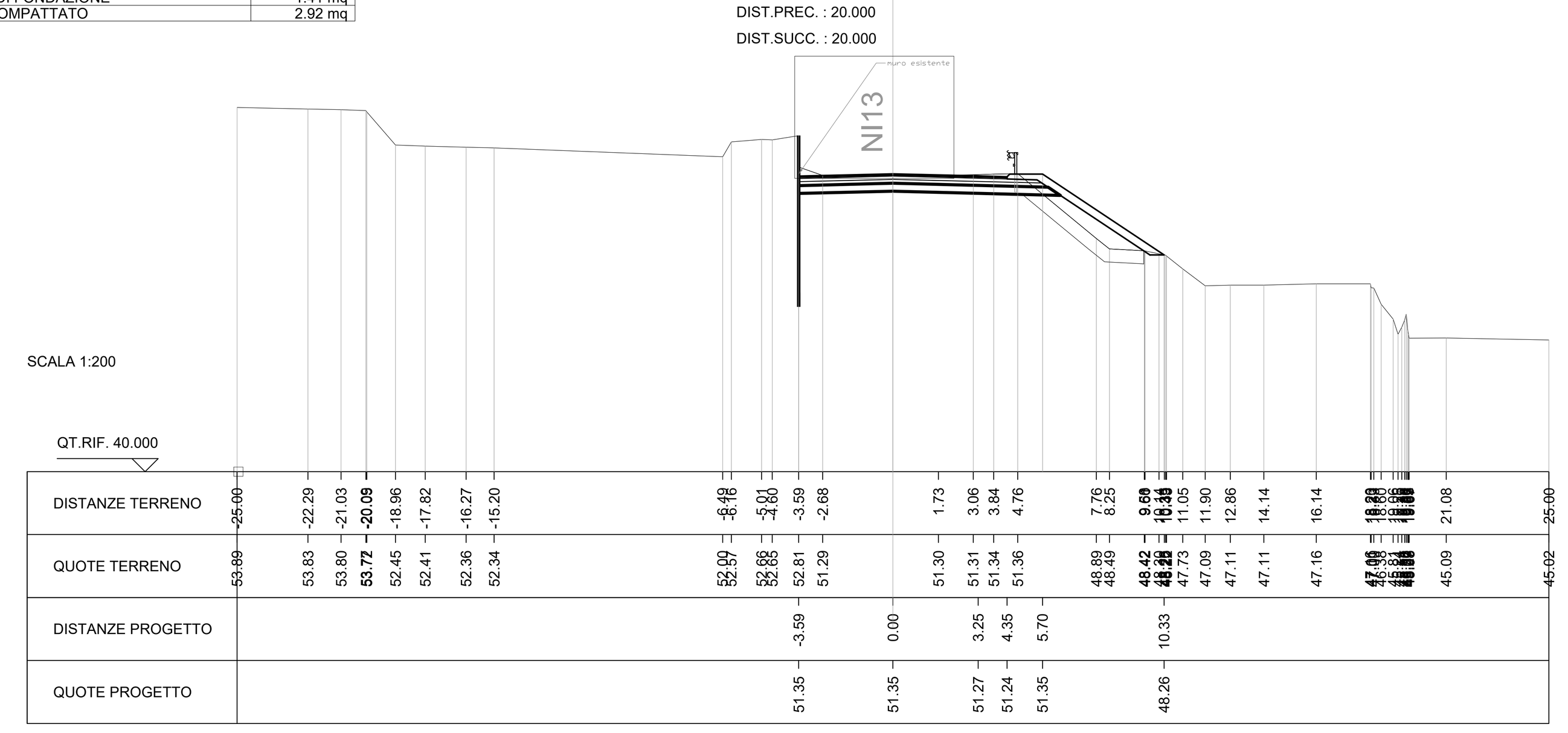

SCAVI E BONIFICHE	
STERRO	11.48 mq
RILEVATI	
TERRENO VEGETALE	1.35 mq
SOVRASTRUTTURA STRADALE	
STRATO DI USURA	0.34 mq
STRATO DI BINDER	0.43 mq
STRATO DI BASE	1.17 mq
STRATO DI FONDAZIONE	1.49 mq
SUPER COMPATTATO	3.09 mq

SEZIONE N. : 5
QT. PROGETTO : 51.69
DIST.PROG. : 0+080.000
DIST.PREC. : 20.000
DIST.SUCC. : 20.000

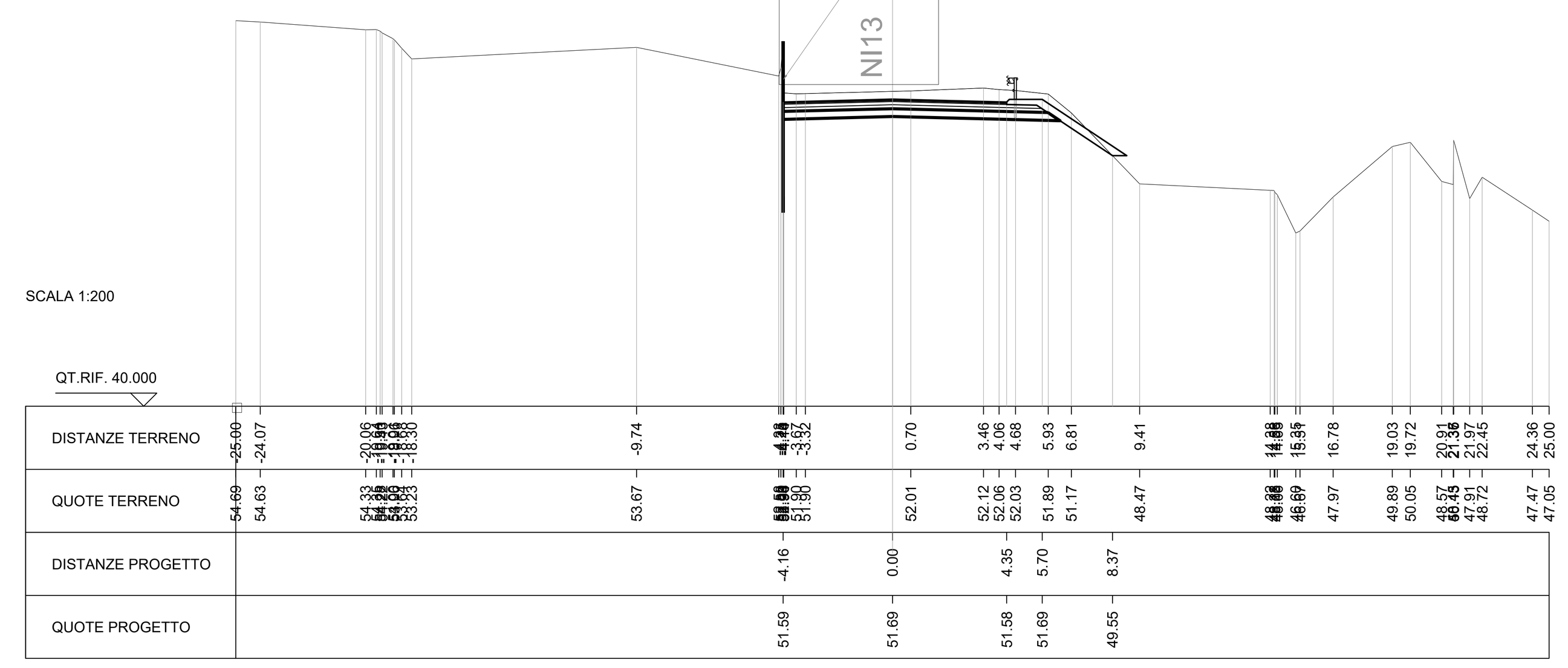

SCAVI E BONIFICHE	
STERRO	7.30 mq
SCOTICO	7.03 mq
RILEVATI	
RILEVATO	19.11 mq
TERRENO VEGETALE	2.81 mq
SOVRASTRUTTURA STRADALE	
STRATO DI USURA	0.38 mq
STRATO DI BINDER	0.47 mq
STRATO DI BASE	1.29 mq
STRATO DI FONDAZIONE	1.64 mq
SUPER COMPATTATO	3.38 mq

SEZIONE N. : 6
QT. PROGETTO : 52.03
DIST.PROG. : 0+100.000
DIST.PREC. : 20.000
DIST.SUCC. : 20.000

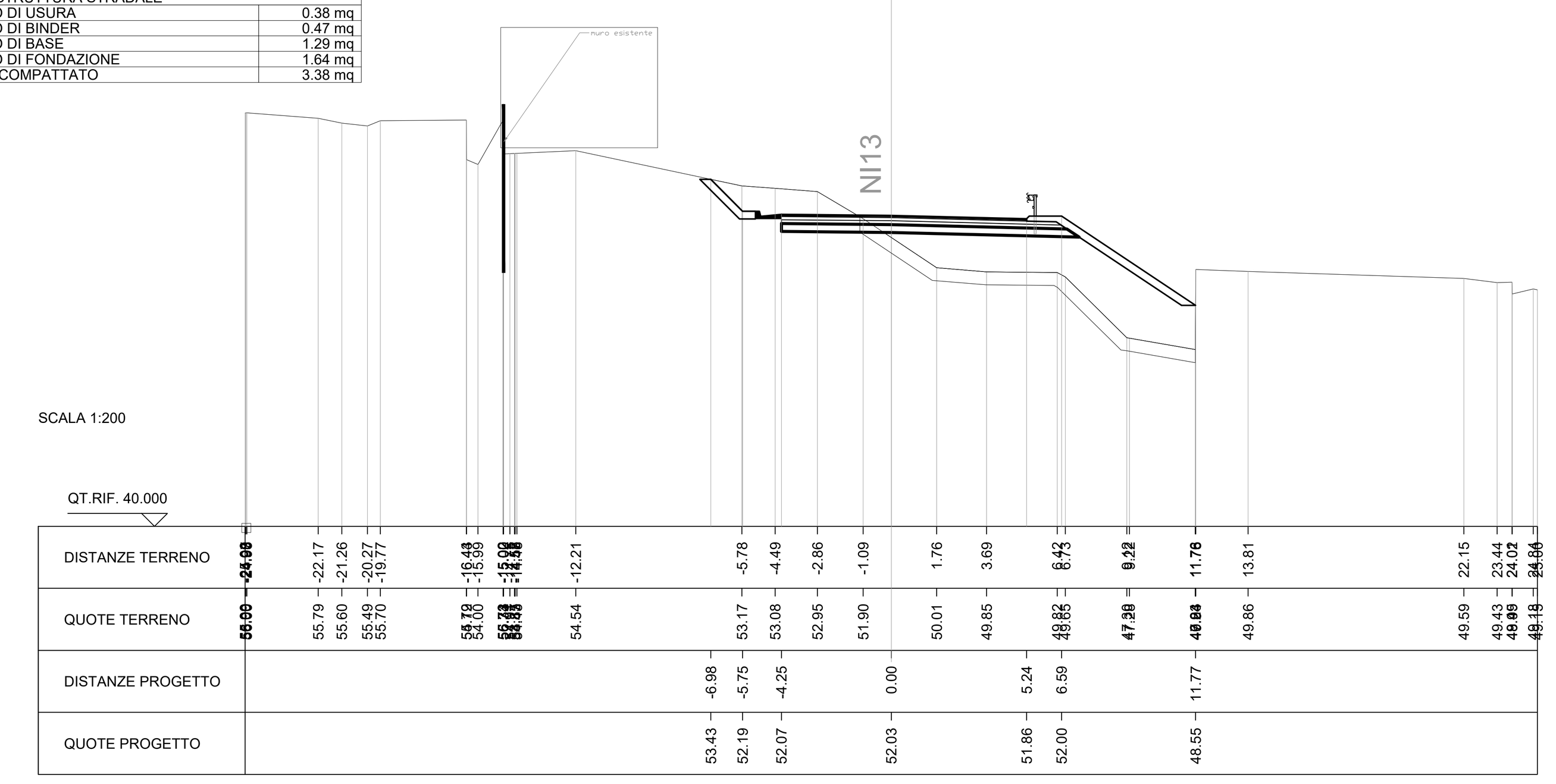

SCAVI E BONIFICHE	
FOSSO	0.50 mq
RILEVATI	
RILEVATO	23.89 mq
TERRENO VEGETALE	1.34 mq
SOVRASTRUTTURA STRADALE	
STRATO DI USURA	0.42 mq
STRATO DI BINDER	0.53 mq
STRATO DI BASE	1.41 mq
STRATO DI FONDAZIONE	1.80 mq
SUPER COMPATTATO	3.71 mq

SEZIONE N. : 7
QT. PROGETTO : 52.37
DIST.PROG. : 0+120.000
DIST.PREC. : 20.000
DIST.SUCC. : 20.000

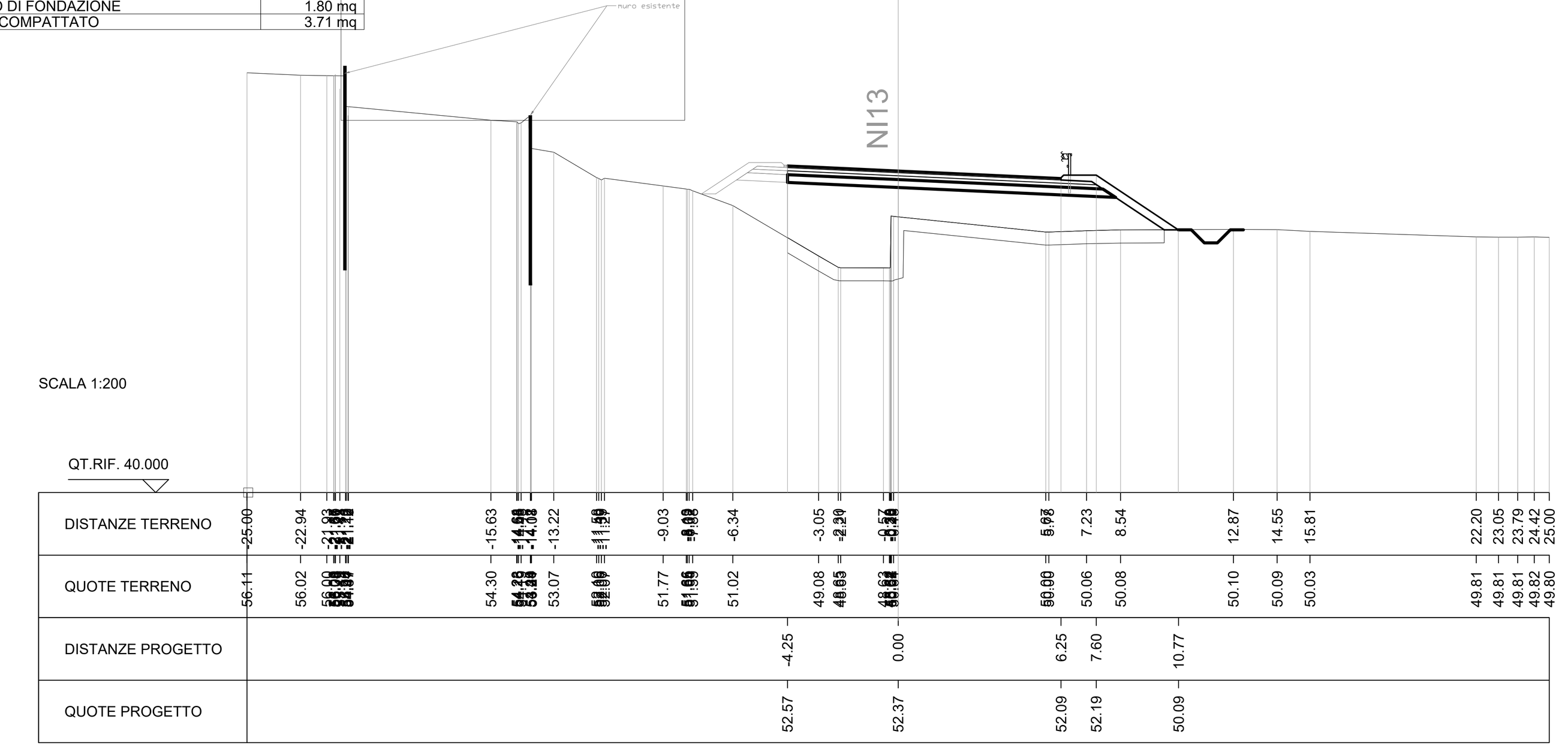

SCAVI E BONIFICHE	
FOSSO	0.50 mq
SCOTICO	7.49 mq
RILEVATI	
RILEVATO	19.83 mq
TERRENO VEGETALE	1.31 mq
SOVRASTRUTTURA STRADALE	
STRATO DI USURA	0.45 mq
STRATO DI BINDER	0.56 mq
STRATO DI BASE	1.50 mq
STRATO DI FONDAZIONE	1.91 mq
SUPER COMPATTATO	3.93 mq

SEZIONE N. : 8
QT. PROGETTO : 52.71
DIST.PROG. : 0+140.000
DIST.PREC. : 20.000
DIST.SUCC. : 20.000

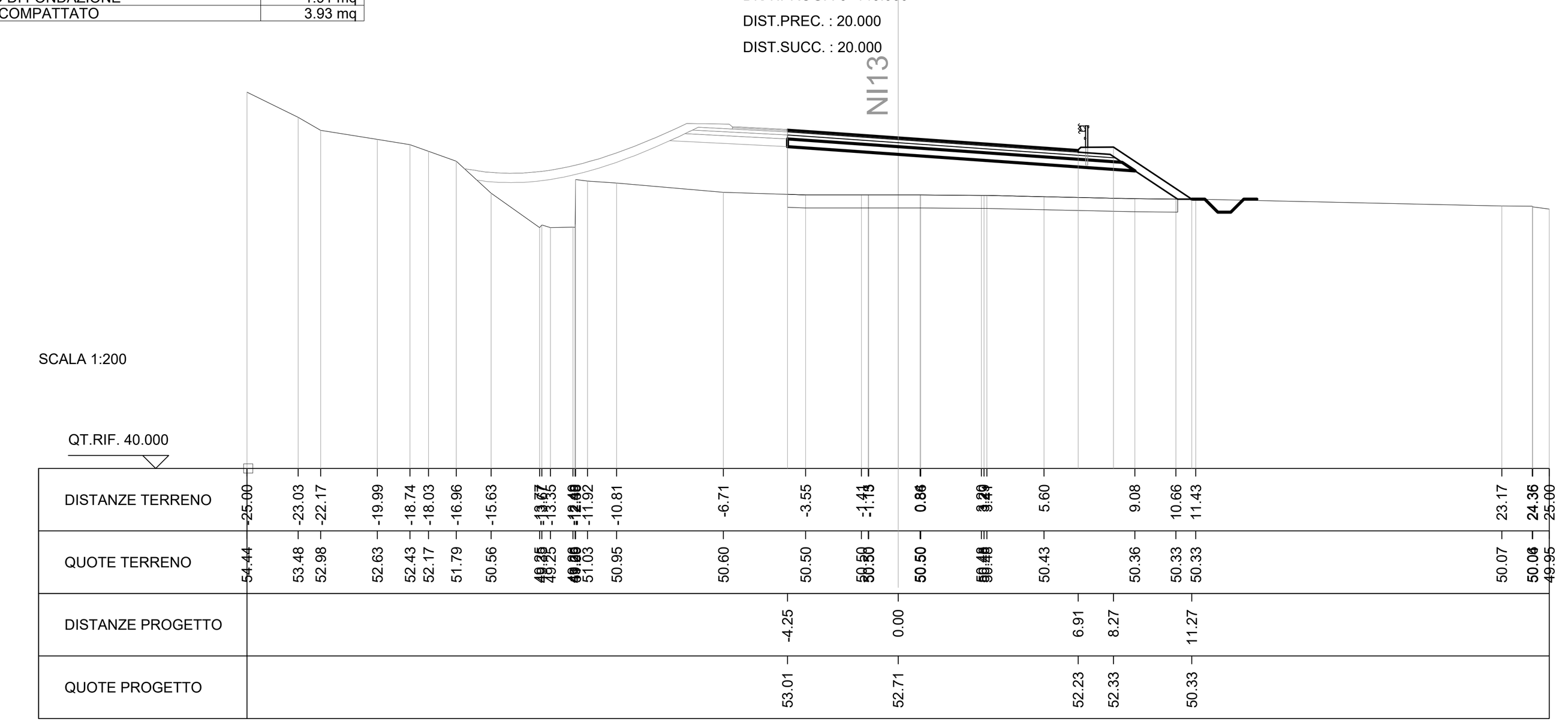

SCAVI E BONIFICHE	
FOSSO	1.00 mq
SCOTICO	10.41 mq
RILEVATI	
RILEVATO	24.41 mq
TERRENO VEGETALE	2.70 mq
SOVRASTRUTTURA STRADALE	
STRATO DI USURA	0.49 mq
STRATO DI BINDER	0.61 mq
STRATO DI BASE	1.75 mq
STRATO DI FONDAZIONE	2.25 mq
SUPER COMPATTATO	4.70 mq

SEZIONE N. : 9
QT. PROGETTO : 53.05
DIST.PROG. : 0+160.000
DIST.PREC. : 20.000
DIST.SUCC. : 20.000

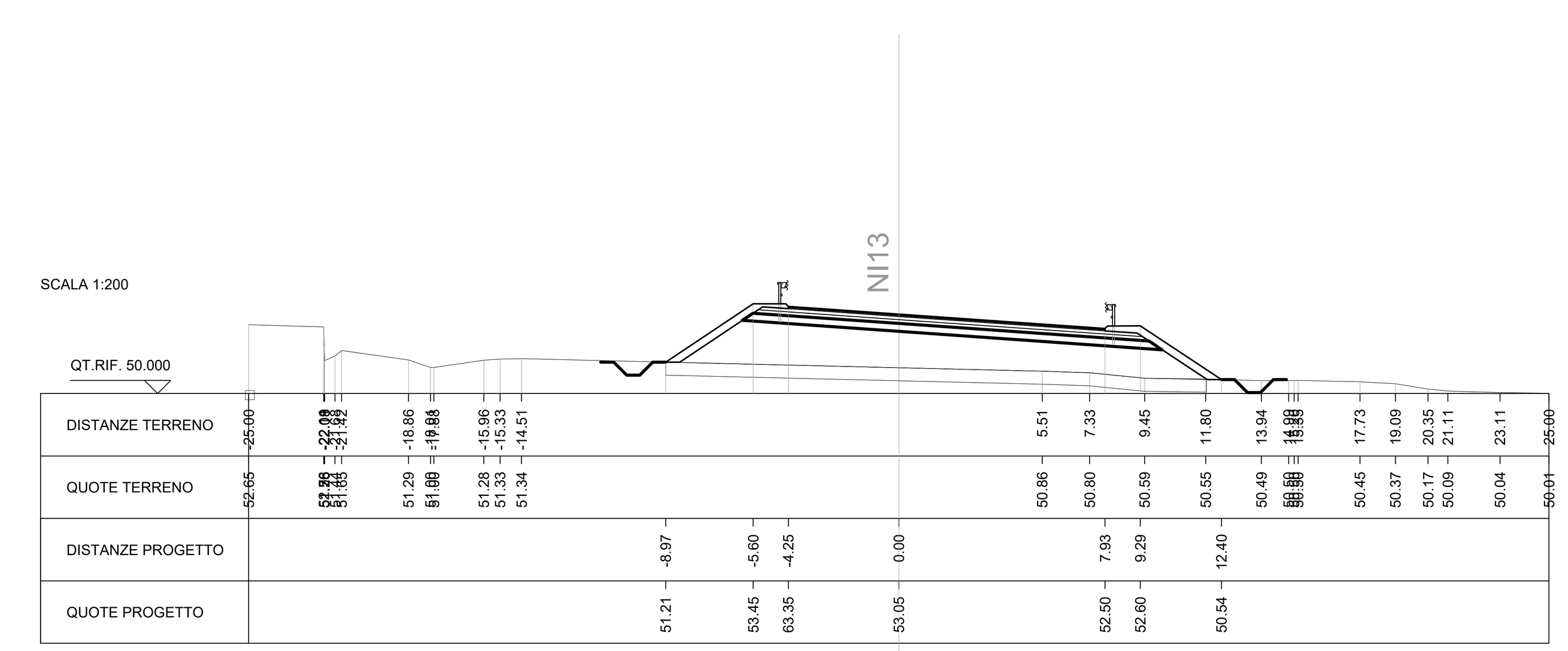

SCAVI E BONIFICHE	
FOSSO	1.00 mq
SCOTICO	10.87 mq
RILEVATI	
RILEVATO	28.39 mq
TERRENO VEGETALE	2.20 mq
SOVRASTRUTTURA STRADALE	
STRATO DI USURA	0.54 mq
STRATO DI BINDER	0.68 mq
STRATO DI BASE	1.92 mq
STRATO DI FONDAZIONE	2.46 mq
SUPER COMPATTATO	5.12 mq

SEZIONE N. : 10
QT. PROGETTO : 53.38
DIST.PROG. : 0+180.000
DIST.PREC. : 20.000
DIST.SUCC. : 20.000

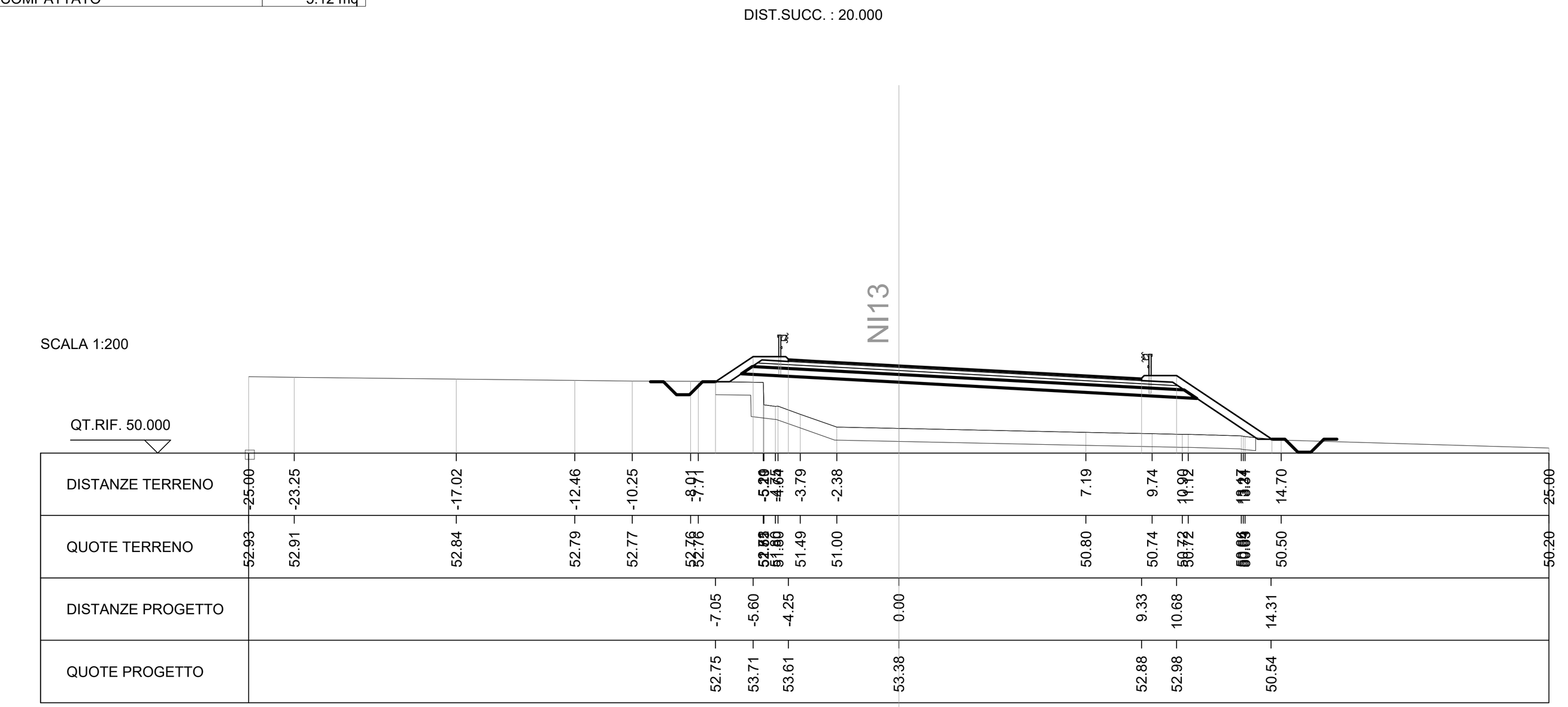

SCAVI E BONIFICHE	
FOSSO	1.00 mq
SCOTICO	10.52 mq
RILEVATI	
RILEVATO	23.49 mq
TERRENO VEGETALE	2.31 mq
SOVRASTRUTTURA STRADALE	
STRATO DI USURA	0.48 mq
STRATO DI BINDER	0.60 mq
STRATO DI BASE	1.73 mq
STRATO DI FONDAZIONE	2.23 mq
SUPER COMPATTATO	4.66 mq

SEZIONE N. : 11
QT. PROGETTO : 53.48
DIST.PROG. : 0+200.000
DIST.PREC. : 20.000
DIST.SUCC. : 20.000

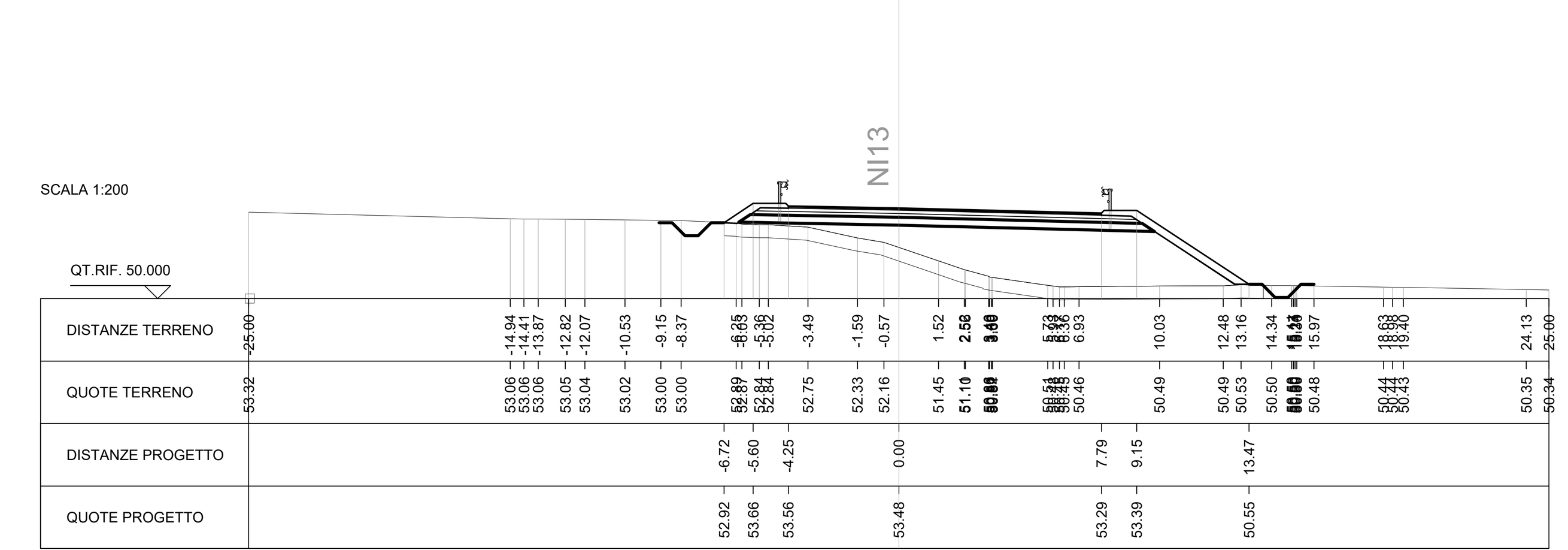

SCAVI E BONIFICHE	
STERRO	4.00 mq
FOSSO	0.50 mq
SCOTICO	3.23 mq
RILEVATI	
RILEVATO	3.27 mq
TERRENO VEGETALE	1.08 mq
SOVRASTRUTTURA STRADALE	
STRATO DI USURA	0.35 mq
STRATO DI BINDER	0.44 mq
STRATO DI BASE	1.20 mq
STRATO DI FONDAZIONE	1.54 mq
SUPER COMPATTATO	3.18 mq

SEZIONE N. : 12
QT. PROGETTO : 53.28
DIST.PROG. : 0+220.000
DIST.PREC. : 20.000
DIST.SUCC. : 20.000

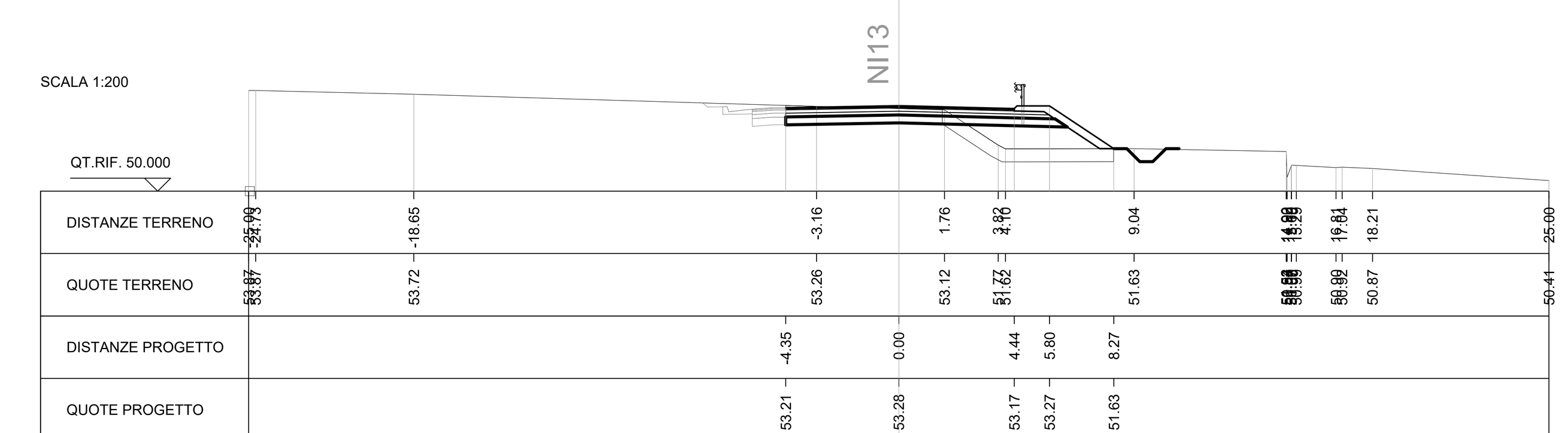

Note:
- Per la sezione tipo si rimanda all'elaborato generale: RS2S00D78WZIF0005002B
- Per planimetria e profilo si rimanda all'elaborato: RS2S01D78LZIF1405001B
- Per le opere interferenti si rimanda agli elaborati: RS2S01D78BZIN0400001B RS2S01D78BZIN0500001B RS2S01D78BZIN0700001B

COMMITTENTE:

RFI RETE FERROVIARIA ITALIANA
GRUPPO FERROVIE DELLO STATO ITALIANE

PROGETTAZIONE:

ITALFERR
GRUPPO FERROVIE DELLO STATO ITALIANE

DIRETTRICE FERROVIARIA MESSINA - CATANIA - PALERMO
UO INFRASTRUTTURE SUD

PROGETTO DEFINITIVO

RADDOPPIO DELLA TRATTA GIAMPILIERI - FIUMEFREDDO
Lotto 1: Fiumefreddo (i) - Taormina (i) / Letojanni

VIABILITA'
Viabilità NI13 Variante Planolatimetrica km 6+346 SP 81
NI13 - Viabilità NI13 - Sezioni Trasversali - Tav.1/3

SCALA : 1:200

COMMESSA	LOTTO	FASE	ENTE	TIPO DOC.	OPERA/DISCIPLINA	PROGR.	REV.
RS2S	01	D	78	W9	IF1405	001	B

Revis.	Descrizione	Redatto	Data	Verificato	Data	Approvato	Data	Autorizzato Data
A	Emissione Esecutiva	A. Ingletti	Dic. 2017	A.Francomano	Dic. 2017	P. Carlesimo	Dic. 2017	D.Tiberti Ott. 2018
B	Emissione Esecutiva	N. Mancuso	Ott. 2018	A.Francomano	Ott. 2018	P. Carlesimo	Ott. 2018	

File: RS2S01D78W9IF1405001B.dwg | n. Elab.: 547