| SCAVI E BONIFICHE | |
|---|---|
| FOSSO | 0.50 mq |
| SCOTICO | 6.66 mq |
| RILEVATI | |
| RILEVATO | 9.25 mq |
| TERRENO VEGETALE | 1.03 mq |
| SOVRASTRUTTURA STRADALE | |
| STRATO DI USURA | 0.41 mq |
| STRATO DI BINDER | 0.51 mq |
| STRATO DI BASE | 1.37 mq |
| STRATO DI FONDAZIONE | 1.74 mq |
| SUPER COMPATTATO | 3.59 mq |

SEZIONE N. : 13
QT. PROGETTO : 52.98
DIST.PROG. : 0+240.000
DIST.PREC. : 20.000
DIST.SUCC. : 20.000

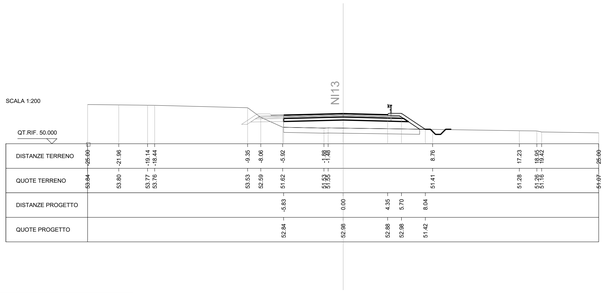


| SCAVI E BONIFICHE | |
|---|---|
| FOSSO | 0.50 mq |
| SCOTICO | 7.47 mq |
| RILEVATI | |
| RILEVATO | 5.84 mq |
| TERRENO VEGETALE | 1.63 mq |
| SOVRASTRUTTURA STRADALE | |
| STRATO DI USURA | 0.37 mq |
| STRATO DI BINDER | 0.47 mq |
| STRATO DI BASE | 1.42 mq |
| STRATO DI FONDAZIONE | 1.83 mq |
| SUPER COMPATTATO | 3.88 mq |

SEZIONE N. : 14
QT. PROGETTO : 52.68
DIST.PROG. : 0+260.000
DIST.PREC. : 20.000
DIST.SUCC. : 20.000

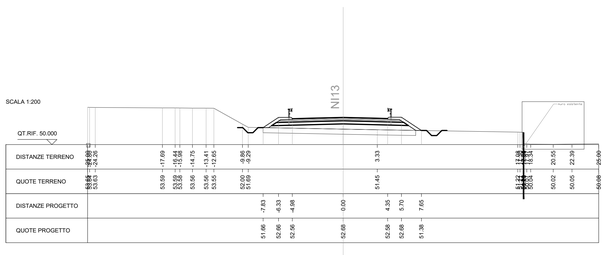


| SCAVI E BONIFICHE | |
|---|---|
| STERRO | 0.65 mq |
| FOSSO | 1.00 mq |
| SCOTICO | 5.43 mq |
| RILEVATI | |
| TERRENO VEGETALE | 1.05 mq |
| SOVRASTRUTTURA STRADALE | |
| STRATO DI USURA | 0.35 mq |
| STRATO DI BINDER | 0.44 mq |
| STRATO DI BASE | 1.34 mq |
| STRATO DI FONDAZIONE | 1.74 mq |
| SUPER COMPATTATO | 3.69 mq |

SEZIONE N. : 15
QT. PROGETTO : 52.38
DIST.PROG. : 0+280.000
DIST.PREC. : 20.000
DIST.SUCC. : 20.000

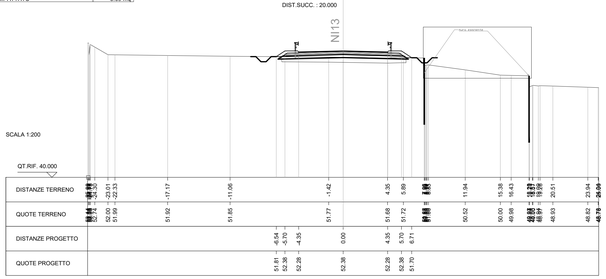


| SCAVI E BONIFICHE | |
|---|---|
| STERRO | 8.49 mq |
| FOSSO | 1.00 mq |
| SCOTICO | 2.83 mq |
| RILEVATI | |
| RILEVATO | 4.48 mq |
| TERRENO VEGETALE | 0.44 mq |
| SOVRASTRUTTURA STRADALE | |
| STRATO DI USURA | 0.38 mq |
| STRATO DI BINDER | 0.47 mq |
| STRATO DI BASE | 1.62 mq |
| STRATO DI FONDAZIONE | 1.62 mq |
| SUPER COMPATTATO | 3.35 mq |

SEZIONE N. : 16
QT. PROGETTO : 52.08
DIST.PROG. : 0+300.000
DIST.PREC. : 20.000
DIST.SUCC. : 20.000

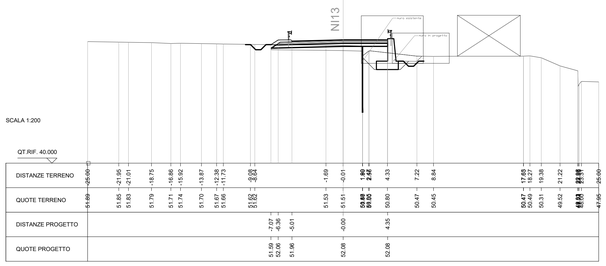


| SCAVI E BONIFICHE | |
|---|---|
| STERRO | 1.39 mq |
| FOSSO | 1.24 mq |
| SCOTICO | 4.38 mq |
| RILEVATI | |
| RILEVATO | 1.17 mq |
| TERRENO VEGETALE | 1.15 mq |
| SOVRASTRUTTURA STRADALE | |
| STRATO DI USURA | 0.41 mq |
| STRATO DI BINDER | 0.51 mq |
| STRATO DI BASE | 1.52 mq |
| STRATO DI FONDAZIONE | 1.96 mq |
| SUPER COMPATTATO | 4.12 mq |

SEZIONE N. : 17
QT. PROGETTO : 51.81
DIST.PROG. : 0+320.000
DIST.PREC. : 20.000
DIST.SUCC. : 20.000

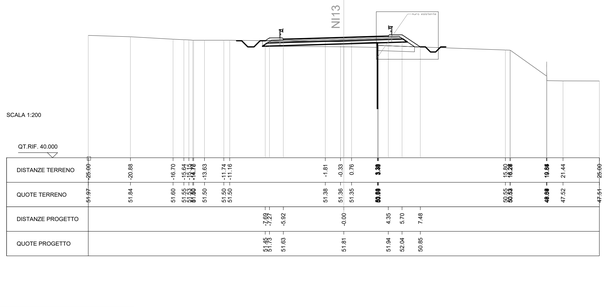


| SCAVI E BONIFICHE | |
|---|---|
| STERRO | 6.75 mq |
| FOSSO | 1.22 mq |
| SCOTICO | 5.31 mq |
| RILEVATI | |
| RILEVATO | 5.01 mq |
| TERRENO VEGETALE | 1.72 mq |
| SOVRASTRUTTURA STRADALE | |
| STRATO DI USURA | 0.44 mq |
| STRATO DI BINDER | 0.55 mq |
| STRATO DI BASE | 1.46 mq |
| STRATO DI FONDAZIONE | 1.85 mq |
| SUPER COMPATTATO | 3.80 mq |

SEZIONE N. : 18
QT. PROGETTO : 51.79
DIST.PROG. : 0+340.000
DIST.PREC. : 20.000
DIST.SUCC. : 20.000

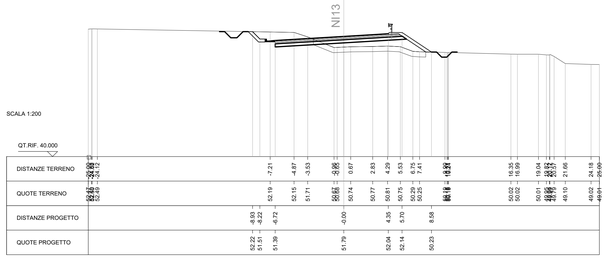


| SCAVI E BONIFICHE | |
|---|---|
| STERRO | 7.03 mq |
| FOSSO | 3.33 mq |
| SCOTICO | 5.47 mq |
| RILEVATI | |
| RILEVATO | 8.97 mq |
| TERRENO VEGETALE | 1.68 mq |
| SOVRASTRUTTURA STRADALE | |
| STRATO DI USURA | 0.46 mq |
| STRATO DI BINDER | 0.57 mq |
| STRATO DI BASE | 1.50 mq |
| STRATO DI FONDAZIONE | 1.90 mq |
| SUPER COMPATTATO | 3.89 mq |

SEZIONE N. : 19
QT. PROGETTO : 52.07
DIST.PROG. : 0+360.000
DIST.PREC. : 20.000
DIST.SUCC. : 20.000

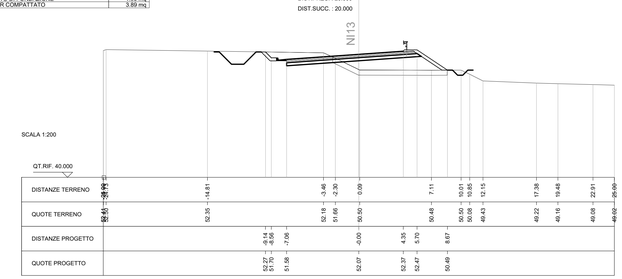


| SCAVI E BONIFICHE | |
|---|---|
| STERRO | 1.78 mq |
| FOSSO | 3.33 mq |
| SCOTICO | 5.27 mq |
| RILEVATI | |
| RILEVATO | 8.17 mq |
| TERRENO VEGETALE | 2.09 mq |
| SOVRASTRUTTURA STRADALE | |
| STRATO DI USURA | 0.45 mq |
| STRATO DI BINDER | 0.57 mq |
| STRATO DI BASE | 1.66 mq |
| STRATO DI FONDAZIONE | 2.13 mq |
| SUPER COMPATTATO | 4.47 mq |

SEZIONE N. : 20
QT. PROGETTO : 52.66
DIST.PROG. : 0+380.000
DIST.PREC. : 20.000
DIST.SUCC. : 20.000

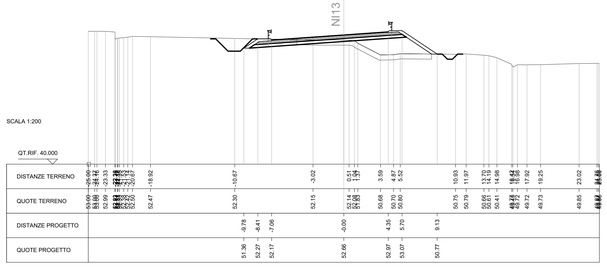


| SCAVI E BONIFICHE | |
|---|---|
| FOSSO | 3.38 mq |
| SCOTICO | 8.82 mq |
| RILEVATI | |
| RILEVATO | 9.36 mq |
| TERRENO VEGETALE | 1.84 mq |
| SOVRASTRUTTURA STRADALE | |
| STRATO DI USURA | 0.46 mq |
| STRATO DI BINDER | 0.57 mq |
| STRATO DI BASE | 1.66 mq |
| STRATO DI FONDAZIONE | 2.13 mq |
| SUPER COMPATTATO | 4.47 mq |

SEZIONE N. : 21
QT. PROGETTO : 53.51
DIST.PROG. : 0+400.000
DIST.PREC. : 20.000
DIST.SUCC. : 20.000

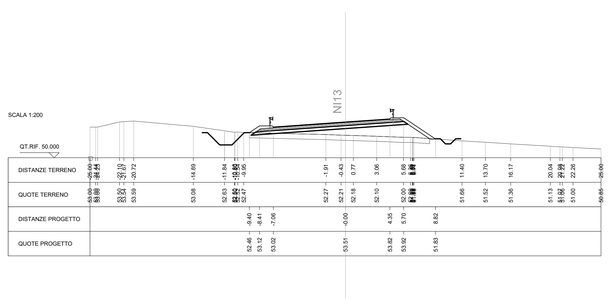


| SCAVI E BONIFICHE | |
|---|---|
| FOSSO | 3.38 mq |
| SCOTICO | 8.79 mq |
| RILEVATI | |
| RILEVATO | 16.08 mq |
| TERRENO VEGETALE | 2.24 mq |
| SOVRASTRUTTURA STRADALE | |
| STRATO DI USURA | 0.43 mq |
| STRATO DI BINDER | 0.54 mq |
| STRATO DI BASE | 1.57 mq |
| STRATO DI FONDAZIONE | 2.03 mq |
| SUPER COMPATTATO | 4.28 mq |

SEZIONE N. : 22
QT. PROGETTO : 54.39
DIST.PROG. : 0+420.000
DIST.PREC. : 20.000
DIST.SUCC. : 20.000

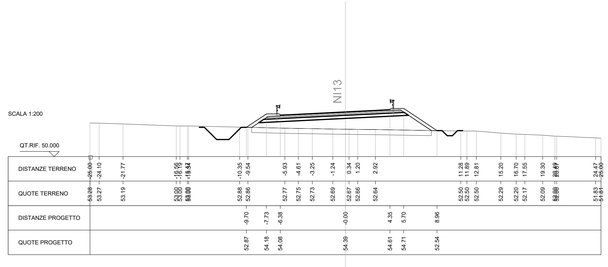


| SCAVI E BONIFICHE | |
|---|---|
| FOSSO | 1.78 mq |
| SCOTICO | 9.03 mq |
| RILEVATI | |
| RILEVATO | 23.55 mq |
| TERRENO VEGETALE | 2.73 mq |
| SOVRASTRUTTURA STRADALE | |
| STRATO DI USURA | 0.39 mq |
| STRATO DI BINDER | 0.49 mq |
| STRATO DI BASE | 1.49 mq |
| STRATO DI FONDAZIONE | 1.89 mq |
| SUPER COMPATTATO | 3.98 mq |

SEZIONE N. : 23
QT. PROGETTO : 55.27
DIST.PROG. : 0+440.000
DIST.PREC. : 20.000
DIST.SUCC. : 20.000

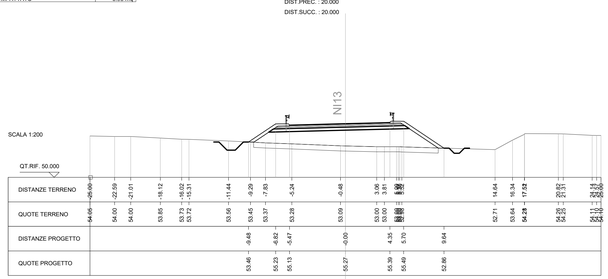


| SCAVI E BONIFICHE | |
|---|---|
| FOSSO | 1.00 mq |
| SCOTICO | 7.38 mq |
| RILEVATI | |
| RILEVATO | 4.88 mq |
| TERRENO VEGETALE | 1.99 mq |
| SOVRASTRUTTURA STRADALE | |
| STRATO DI USURA | 0.36 mq |
| STRATO DI BINDER | 0.45 mq |
| STRATO DI BASE | 1.35 mq |
| STRATO DI FONDAZIONE | 1.73 mq |
| SUPER COMPATTATO | 3.71 mq |

SEZIONE N. : 24
QT. PROGETTO : 56.15
DIST.PROG. : 0+460.000
DIST.PREC. : 20.000
DIST.SUCC. : 20.000

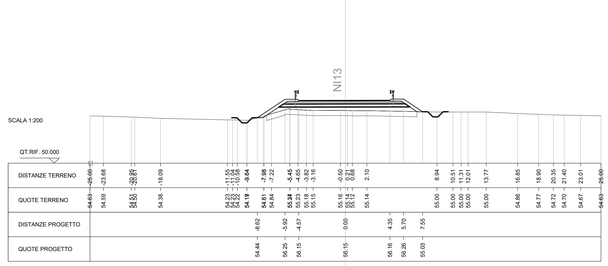


Note:

- Per la sezione tipo si rimanda all'elaborato generale: RS2S00D78WZIF0005002B
- Per planimetria e profilo si rimanda all'elaborato: RS2S01D78LZIF1405001B
- Per le opere interferenti si rimanda agli elaborati: RS2S01D78BZIN0400001B RS2S01D78BZIN0500001B RS2S01D78BZIN0700001B

COMMITTENTE:

RFI RETE FERROVIARIA ITALIANA
GRUPPO FERROVIE DELLO STATO ITALIANE

PROGETTAZIONE:

ITALFERR
GRUPPO FERROVIE DELLO STATO ITALIANE

**DIRETTRICE FERROVIARIA MESSINA - CATANIA - PALERMO**
**UO INFRASTRUTTURE SUD**

**PROGETTO DEFINITIVO**

**RADDOPPIO DELLA TRATTA GIAMPILIERI - FIUMEFREDDO**
**Lotto 1: Fiumefreddo (i) - Taormina (i) / Letojanni**

**VIABILITA'**
**Viabilità NI13 Variante Planolatimetrica km 6+346 SP 81**
NI13 - Viabilità NI13 - Sezioni Trasversali - Tav.2/3

SCALA : 1:200

| COMMESSA | LOTTO | FASE | ENTE | TIPO DOC. | OPERA/DISCIPLINA | PROGR. | REV. |
|---|---|---|---|---|---|---|---|
| RS2S | 01 | D | 78 | W9 | IF1405 | 002 | B |

| Revis. | Descrizione | Redatto | Data | Verificato | Data | Approvato | Data | Autorizzato | Data |
|---|---|---|---|---|---|---|---|---|---|
| A | Emissione Esecutiva | A. Inglletti | Dic. 2017 | A.Francomano | Dic. 2017 | P. Carlesimo | Dic. 2017 | D.Tiberti | |
| B | Emissione Esecutiva | N. Mancuso | Ott. 2018 | A.Francomano | Ott. 2018 | P. Carlesimo | Ott. 2018 | | |

File: RS2S01D78W9IF1405002B.dwg

n. Elab.: 548