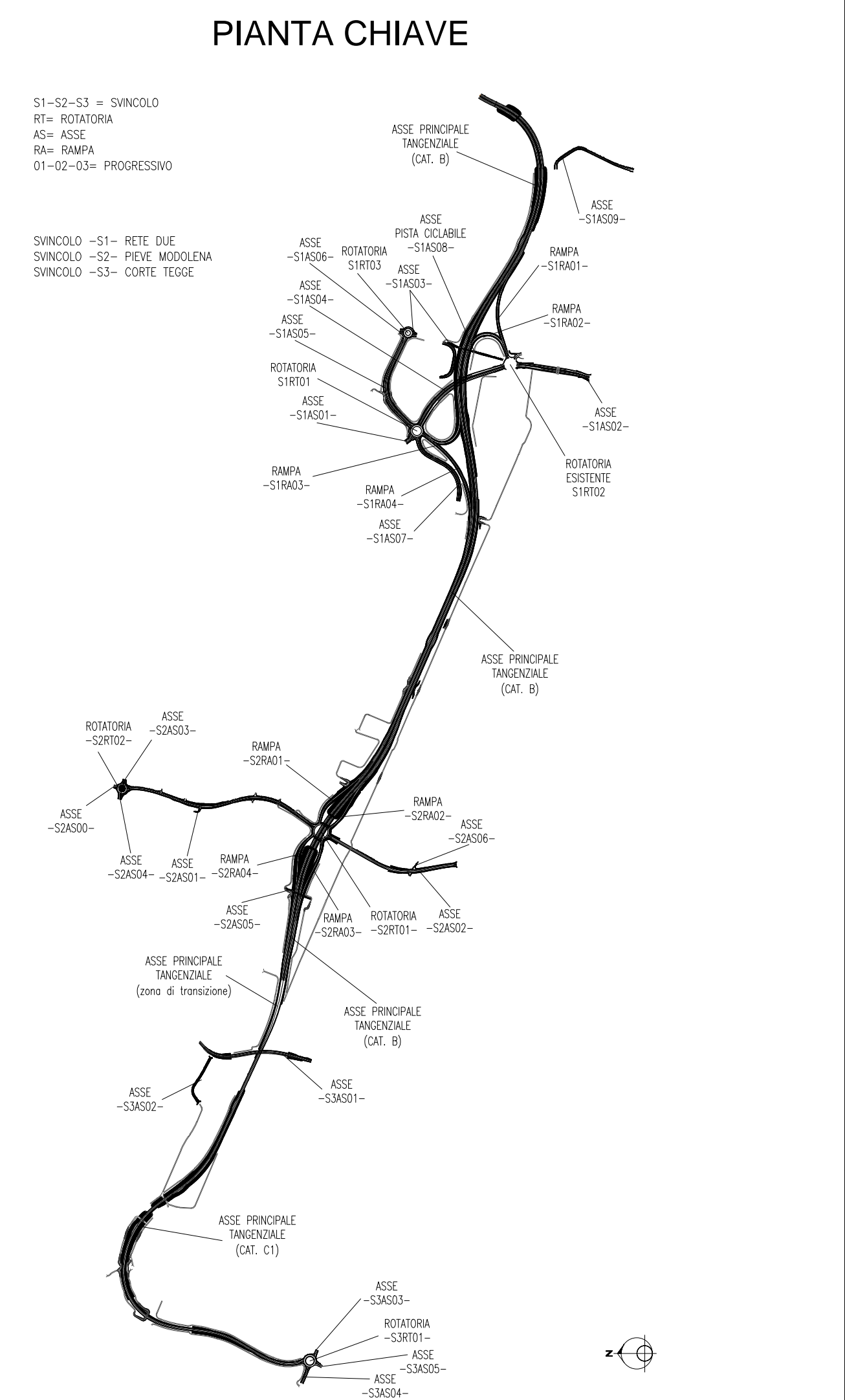




PROVINCE/COMUNI	REGGIO EMILIA/REGGIO EMILIA			
PROG. SVILUPPO LIVELLETTA				
ELEMENTI LIVELLETTA	+ 7.66 -2.00%	L= 370.94 S= 371.02	D= -1.11 P= -0.71%	L= 155.75 S= 155.75
			D= 5.32 P= 0.90%	L= 540.00 S= 540.11



ANAS S.p.A.
 Direzione Progettazione e Realizzazione Lavori

PROLUNGAMENTO DELLA S.S. n°9 "TANGENZIALE NORD di REGGIO EMILIA" NEL TRATTO DA S. PROSPERO STRINATI A CORTE TEGGE

PROGETTO ESECUTIVO

STUDIO CORONA Ing. Gianfranco Socero	ING. RENATO DEL PRETE Ing. Renato Del Prete	DOTT. GIORGIO DANILLO GALLO Dott. Danilo Gallo	INTEGRAZIONE PRESTAZIONI Ing. Gabriele Troccoli	PROGETTISTA Ing. Gabriele Troccoli
SETAC Ing. Valerio Bagni	SETAC Prof. Ing. Luigi Montorsi	ECOPLAN Ing. Gianfranco Socero	PROGETTAZIONE STRADALE Prof. Ing. Luigi Montorsi	PROGETTAZIONE IDRAULICA Prof. Ing. Luigi Montorsi
UNING Ing. Valerio Bagni	ECOPLAN Ing. Gianfranco Socero	ARKE Ing. Gianfranco Socero	PROGETTAZIONE OPERE D'ARTE MAGGIORI Ing. Gianfranco Socero	PROGETTAZIONE OPERE D'ARTE MINORI Ing. Gianfranco Socero
COMPUTI Ing. Valerio Bagni	CANTIERISTICA Prof. Ing. Luigi Montorsi	GEOLOGIA Dott. Danilo Gallo	GEOTECHNICA Prof. Ing. Luigi Montorsi	IL COORDINATORE DELLA REALIZZAZIONE IN FASE DI PROGETTO Prof. Ing. Luigi Montorsi

VISTO IL RESPONSABILE DEL PROCEDIMENTO: **ING. RENATO DEL PRETE**

D - PROGETTO STRADALE

DA 037 **DA - ASSE PRINCIPALE**
 Profilo longitudinale asse principale (Cat. B) carreggiata Sud da pk Km 3+600.00 a pk Km 4+353.66 - Tavola 05 di 05

CODICE PROGETTO	NOME FILE	REVISIONE	SCALA
PROGETTO	DA037_POP0500TRAPP10_B.dwg		1:1.000/1:100
COBO	E	17/01	
ELAB	P00 P S0 0 T R A F P 1 0	B	

C	EMMISSIONE A SEGUITO DI RAPPORTO INTERMEDIO DI VERIFICA	OTTOBRE 2016	ING. RIZZO	ING. INCECCH	ING. BAIETTI
A	PRIMA EMISSIONE	GIUGNO 2016	ING. CACCATORE	ING. INCECCH	ING. BAIETTI
REV.	DESCRIZIONE	DATA	REDATTO	VERIFICATO	APPROVATO