SEZIONE TIPO CATEGORIA F2 IN RILEVATO IN CURVA CON BARRIERA ACUSTICA (ASSE S2AS01)

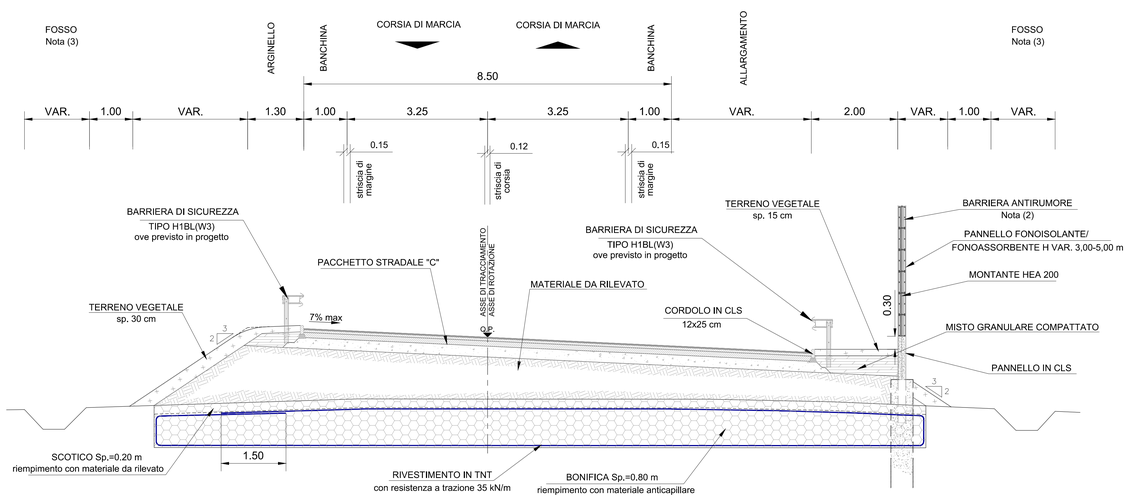

SEZIONE TIPO RAMI DI RACCORDO (ASSI S2AS03-S2AS04)

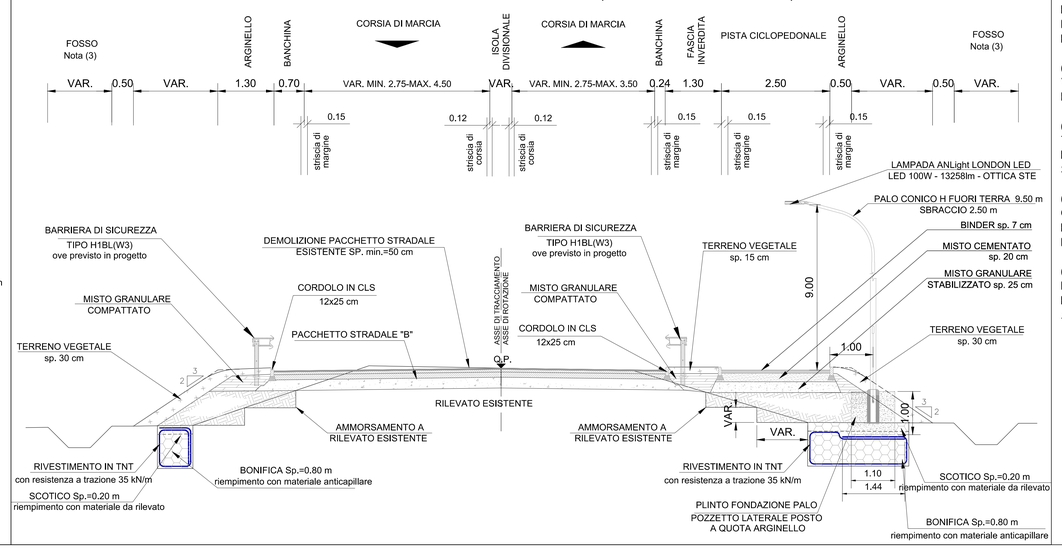

NOTE

LE PRESENTI SEZIONI TIPOLOGICHE STRADALI RAPPRESENTANO LE ORGANIZZAZIONI PIU' FREQUENTI DELLA PIATTAFORMA STRADALE COMPLETA DEGLI ELEMENTI DEL MARGINE ESTERNO.

(1) PER LA PRECISA LOCALIZZAZIONE DELLE VIABILITA' DI SERVIZIO SI FACCIA RIFERIMENTO ALLE PLANIMETRIE DI PROGETTO.

(2) PER MAGGIORI DETTAGLI SULLA POSIZIONE E LA TIPOLOGIA DELLE BARRIERE ANTIRUMORE SI FACCIA RIFERIMENTO AGLI ELABORATI SPECIFICI DELLA SEZIONE AMBIENTALE.

(3) PER L'EFFETTIVA DIMENSIONE DEI FOSSI DI GUARDIA E PER LA TIPOLOGIA DI RIVESTIMENTO SI FACCIA RIFERIMENTO AGLI ELABORATI SPECIFICI DELLA SEZIONE IDRAULICA.

(4) PER MAGGIORI DETTAGLI SULLO SMALTIMENTO DELLE ACQUE METEORICHE DI PIATTAFORMA SI FACCIA RIFERIMENTO AI PARTICOLARI COSTRUTTIVI E AGLI ELABORATI DELLA SEZIONE IDRAULICA.

SEZIONE TIPO CATEGORIA F2 IN RILEVATO IN RETTIFILO (ASSE S2AS01)

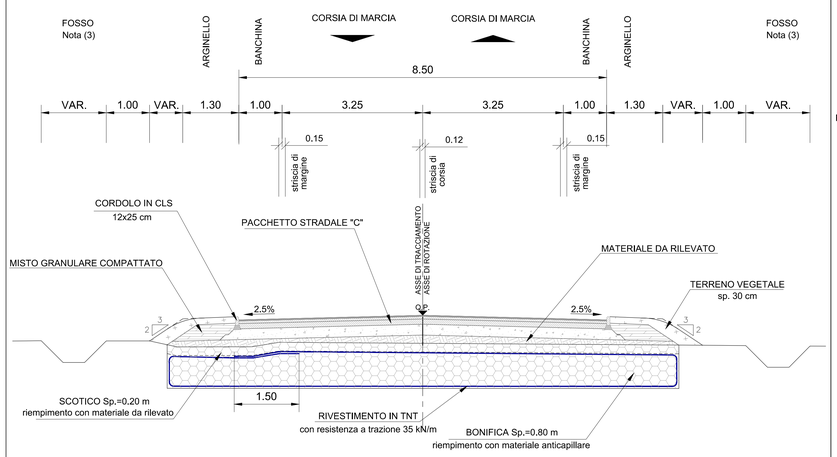

SEZIONE TIPO ROTATORIA D = 40.00 m (ROTATORIA S2RT02)

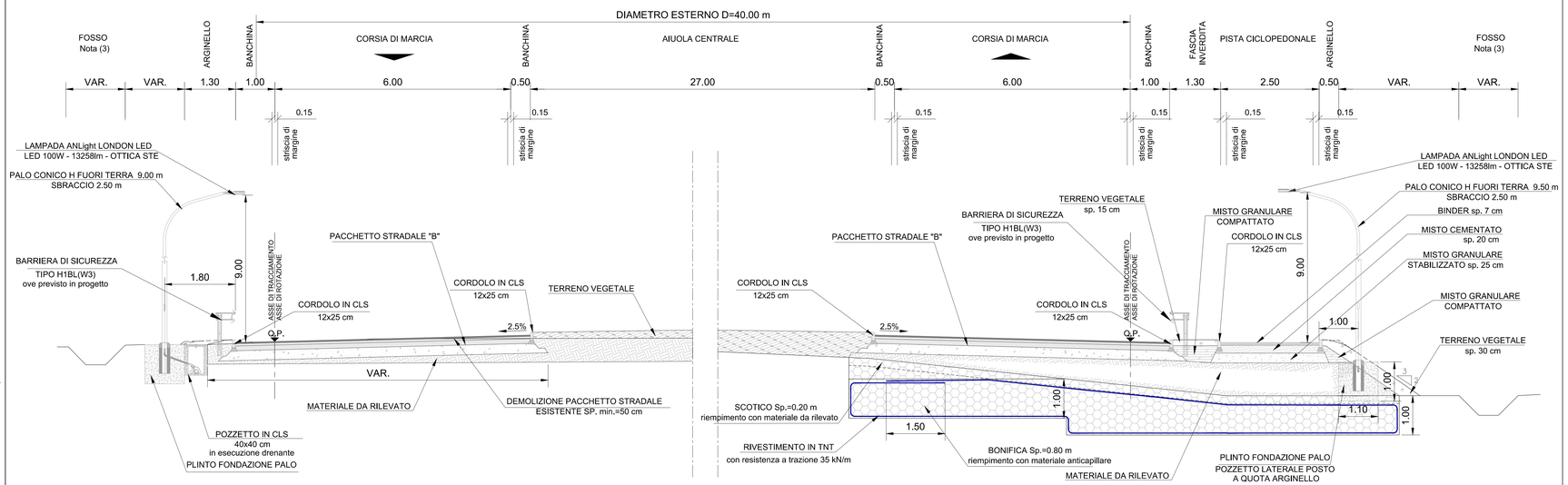

SEZIONE TIPO ASSE S2RT01

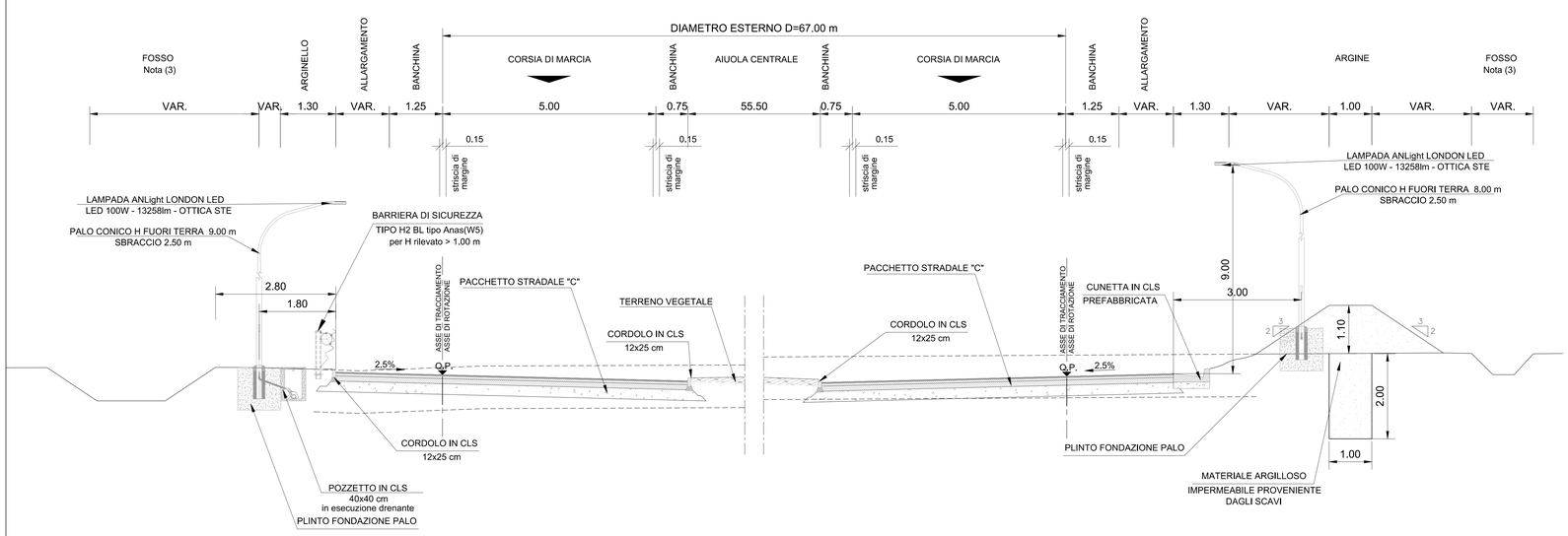

PACCHETTI PAVIMENTAZIONI

Scala 1:20

PACCHETTO "A" - ASSE PRINCIPALE

- strato di usura drenante fonoassorbente con argilla espansa e mano di attacco alla base realizzata con bitume modificato tipo Hard in ragione di 1,2kg/mq - 4 cm
- strato di binder in cgb con bitume tal quale - 7 cm
- mano di attacco con bitume tal quale
- strato di base in misto bitumato con bitume tal quale - 12 cm
- strato di base in misto cementato - 25 cm
- strato di fondazione in misto granulare stabilizzato - 20 cm

PACCHETTO "B" - VIABILITA' DI SVINCOLO

- strato di usura in cgb con bitume tal quale - 3 cm
- mano di attacco con bitume tal quale
- strato di binder in cgb con bitume tal quale - 6 cm
- mano di attacco con bitume tal quale
- strato di base in misto bitumato con bitume tal quale - 12 cm
- strato di fondazione in misto granulare - 25 cm

PACCHETTO "C" - RAMPE E VIABILITA' DI SVINCOLO

- strato di usura drenante fonoassorbente con argilla espansa e mano di attacco alla base realizzata con bitume modificato tipo Hard in ragione di 1,2kg/mq - 4 cm
- strato di binder in cgb con bitume tal quale - 6 cm
- mano di attacco con bitume tal quale
- strato di base in misto bitumato con bitume tal quale - 12 cm
- strato di fondazione in misto granulare - 25 cm

PACCHETTO "D" - OPERE D'ARTE

- strato di usura drenante fonoassorbente con argilla espansa e bitume modificato Hard - 4 cm
- strato di binder in cgb con bitume tal quale - 7 cm
- impermeabilizzazione con prodotto elastomerico poliuretanico bicomponente

ANAS S.p.A.
Direzione Progettazione e Realizzazione Lavori

PROLUNGAMENTO DELLA S.S. n°9 "TANGENZIALE NORD di REGGIO EMILIA" NEL TRATTO DA S. PROSPERO STRINATI A CORTE TEGGE

PROGETTO ESECUTIVO

STUDIO CORONA — Ing. Gianfranco Sodero, Ordine degli Ingg. di Catania e Provincia, n° 5000	ING. RENATO DEL PRETE — Ing. Renato Del Prete, Ordine degli Ingg. di Bari e provincia n° 3973	DOTT. GEOL. DANILO GALLO — Dott. Geol. Danilo Gallo, Ordine dei Geologi della Regione Puglia n° 396	INTEGRAZIONE PRESTAZIONI: Ing. Renato Del Prete	PROGETTISTA: Ing. Gabriele Incecchi (E&G S.r.l.)
			PROGETTAZIONE STRADALE: Prof.ing. Luigi Montersi (Setac S.r.l.)	PROGETTAZIONE IDRAULICA: Ing. Vittorio Ranieri (Uning)
			PROGETTAZIONE OPERE D'ARTE MAGGIORE: Ing. Gianfranco Sodero (Studio Corona S.r.l.)	PROGETTAZIONE OPERE D'ARTE MINORI: Ing. Giampiero Martino (E&G S.r.l.)
Ing. Valerio Bajetti, Ordine degli Ingg. di Roma e provincia n° A-26211	SETAC — Service & Engineering, Transport Architecture Construction — Prof. Ing. Luigi Montersi, Ordine degli Ingg. di Bari e provincia n° 1771	E&G Engineering & Graphics S.r.l. — Ing. Gabriele Incecchi, Ordine degli Ingg. di Roma e provincia n° A-32702	COMPUTI: Ing. Valerio Bajetti (I.T. Ingegneria)	CANTERISTICA: Prof.ing. Luigi Montersi (Setac S.r.l.)
			GEOLOGIA: Dott. Danilo Gallo	GEOTECNICA: Prof.ing. Luigi Montersi (Setac S.r.l.)
UNING — Università degli Studi di Napoli Parthenope, Prof. Ing. Matteo Ranieri, Ordine degli Ingg. di Napoli	GA&M — Geologia Ambiente Idrogeologia, ECOPLAN — Arch. Nicoletta Fratteri, Ordine degli Ingg. di Bari e provincia n° 1275	ARKE' ingegneria e servizi — Ing. Gioacchino Anganano, Ordine degli Ingg. di Catanzaro n° 1000	AMBIENTE: Dott. Emilio Macchi (ECOPLAN S.r.l.)	SICUREZZA: Prof. ing. Luigi Montersi (Setac S.r.l.)

VISTO: IL RESPONSABILE DEL PROCEDIMENTO	INTEGRATORE DELLE PRESTAZIONI SPECIALISTICHE	PROGETTISTA	GEOLOGO	IL COORDINATORE DELLA PROGETTAZIONE IN FASE DI VALIDAZIONE
Dott. Ing. Anna NOSARI	Ing. Renato DEL PRETE	Ing. Gabriele INCECCHI	Dott. Danilo GALLO	Prof. Ing. Luigi MONTERSI

DB 241	**D - PROGETTO STRADALE** **DB_SVINCOLI - DB2 - SVINCOLO MODOLENA** Sezioni tipo Svincolo Modolena - Tavola 01 di 02

CODICE PROGETTO				NOME FILE	REVISIONE	SCALA: 1:50
PROGETTO	LIV. PROG.	ANNO		DB241_V02PS00TRAST01_C.dwg		
COBO	E	1701	CODICE ELAB.	V02PS00TRAST01	C	

REV.	DESCRIZIONE	DATA	REDATTO	VERIFICATO	APPROVATO
C	EMISSIONE A SEGUITO DI ISTRUTTORIA INTERNA ANAS	DICEMBRE 2018	ING. RIZZO	ING. INCECCHI	ING. BAJETTI
B	EMISSIONE A SEGUITO DI RAPPORTO INTERMEDIO DI VERIFICA	OTTOBRE 2018	ING. RIZZO	ING. INCECCHI	ING. BAJETTI
A	PRIMA EMISSIONE	GIUGNO 2018	ING. RIZZO	ING. INCECCHI	ING. BAJETTI