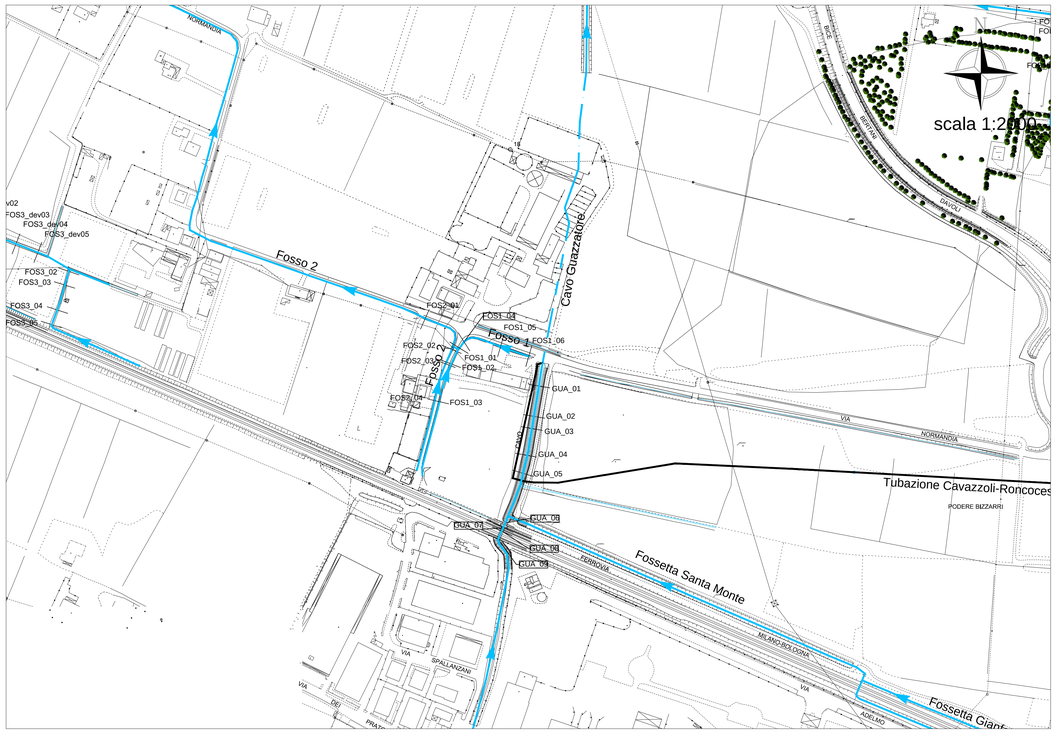

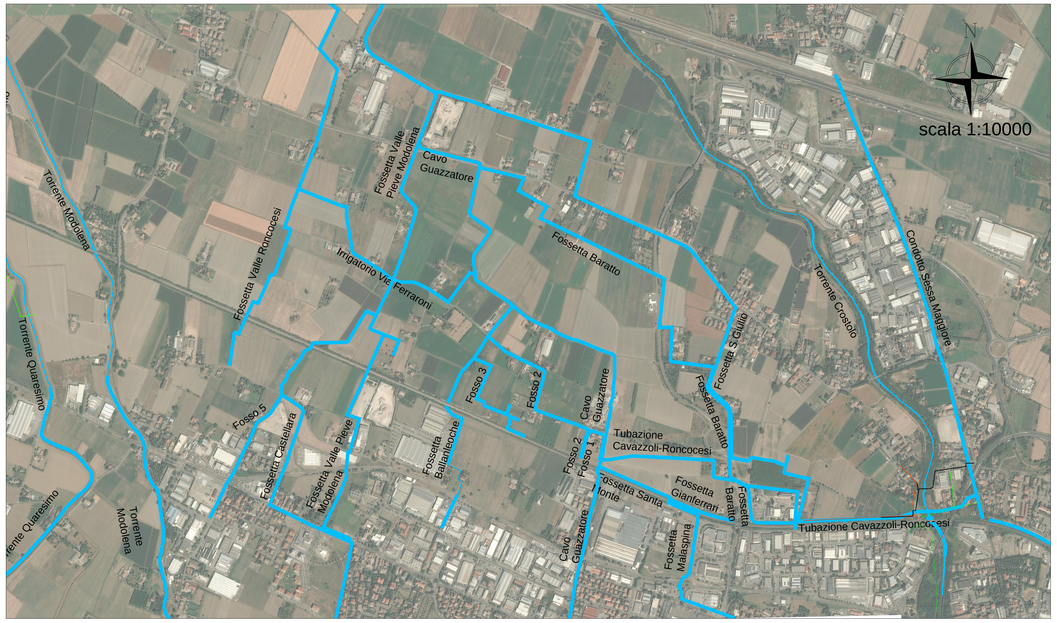

CAVO GUAZZATORE - profilo sponda sinistra (esistente)

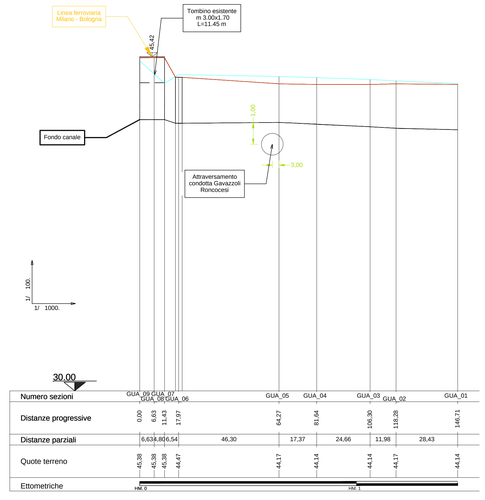

Numero sezioni	GUA_09	GUA_07	GUA_08	GUA_06	GUA_05	GUA_04	GUA_03	GUA_02	GUA_01
Distanze progressive	0,00	6,63	11,43	17,97	64,27	81,64	106,30	118,28	146,71
Distanze parziali	6,63	4,80	6,54	46,30	17,37	24,66	11,98	28,43	
Quote terreno	45,38	45,38	45,38	44,47	44,17	44,14	44,14	44,17	44,14
Ettometriche	HM 0					HM 1			

CAVO GUAZZATORE - profilo asse (esistente)

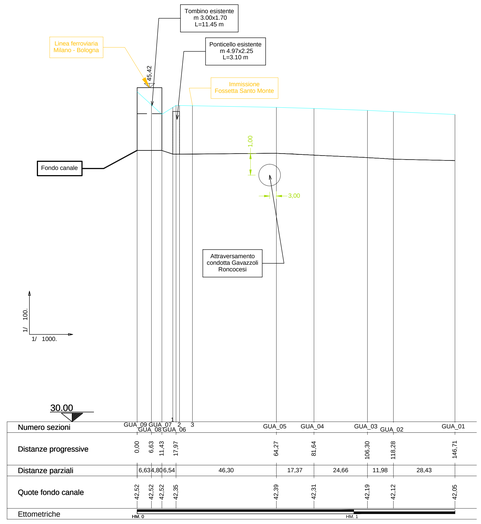

Numero sezioni	GUA_09	GUA_07	GUA_08	GUA_06	GUA_05	GUA_04	GUA_03	GUA_02	GUA_01
Distanze progressive	0,00	6,63	11,43	17,97	64,27	81,64	106,30	118,28	146,71
Distanze parziali	6,63	4,80	6,54	46,30	17,37	24,66	11,98	28,43	
Quote fondo canale	42,52	42,52	42,52	42,35	42,39	42,31	42,19	42,12	42,05
Ettometriche	HM 0					HM 1			

CAVO GUAZZATORE - profilo sponda destra (esistente)

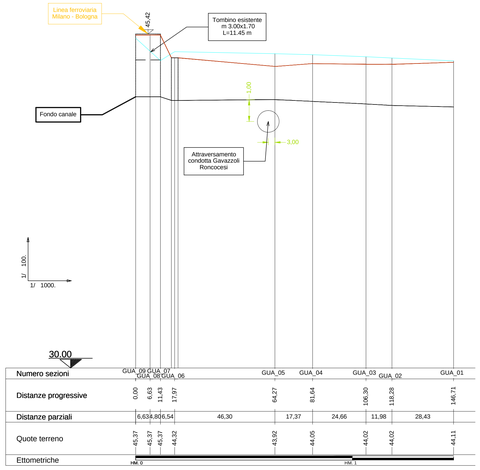

Numero sezioni	GUA_09	GUA_07	GUA_08	GUA_06	GUA_05	GUA_04	GUA_03	GUA_02	GUA_01
Distanze progressive	0,00	6,63	11,43	17,97	64,27	81,64	106,30	118,28	146,71
Distanze parziali	6,63	4,80	6,54	46,30	17,37	24,66	11,98	28,43	
Quote terreno	45,37	45,37	45,37	44,32	43,92	44,05	44,02	44,02	44,11
Ettometriche	HM 0					HM 1			

ANAS S.p.A.
Direzione Progettazione e Realizzazione Lavori

PROLUNGAMENTO DELLA S.S. n°9 "TANGENZIALE NORD di REGGIO EMILIA" NEL TRATTO DA S. PROSPERO STRINATI A CORTE TEGGE

PROGETTO ESECUTIVO

STUDIO CORONA — Ing. Gianfranco Sodero (Ordine degli Ingg. di Torino e Provincia n° 3006 T)	ING. RENATO DEL PRETE — Ing. Renato Del Prete (Ordine degli Ingg. di Bari e provincia n° 3071)	DOTT. GEOL. DANILO GALLO — Dott. Geol. Danilo Gallo (Ordine dei Geologi della Regione Puglia n° 39)	INTEGRAZIONE PRESTAZIONI: Ing. Renato Del Prete	PROGETTISTA: Ing. Gabriele Inceocchi (E&G S.r.l.)
			PROGETTAZIONE STRADALE: Prof.Ing. Luigi Montersi (Setac S.r.l.)	PROGETTAZIONE IDRAULICA: Ing. Vittorio Ranieri (Uning)
Ing. Valerio Bajetti (Ordine degli Ingg. di Roma e provincia n° 26.827)	SETAC — Studi Ingegneria Trasporti Ambiente Costruzioni — Prof. Ing. Luigi Montersi (Ordine degli Ingg. di Bari e provincia n° 677)	E&G Engineering & Graphics S.r.l. — Ing. Gabriele Inceocchi (Ordine degli Ingg. di Roma e provincia n° 34.723)	PROGETTAZIONE OPERE D'ARTE MAGGIORI: Ing. Gianfranco Sodero (Studio Corona S.r.l.)	PROGETTAZIONE OPERE D'ARTE MINORI: Ing. Giampiero Martino (E&G S.r.l.)
			COMPUTI: Ing. Valerio Bajetti (I.T. Ingegneria)	CANTIERISTICA: Prof.Ing. Luigi Montersi (Setac S.r.l.)
UNIVERSITÀ UNING — Prof. Ing. Matteo Ranieri (Ordine degli Ingg. di Bari e provincia n° 177)	ECOPLAN — Arch. Nicoletta Fratini (Ordine degli Architetti Torino e provincia n° 4000)	ARKE' ENGINEERING S.r.l. — Ing. Gioacchino Angarano (Ordine degli Ingg. di Bari e provincia n° 3671)	GEOLOGIA: Dott. Danilo Gallo	GEOTECNICA: Prof.Ing. Luigi Montersi (Setac S.r.l.)
			AMBIENTE: Dott. Emilio Macchi (ECOPLAN S.r.l.)	SICUREZZA: Prof. ing. Luigi Montersi (Setac S.r.l.)

VISTO: IL RESPONSABILE DEL PROCEDIMENTO	INTEGRATORE DELLE PRESTAZIONI SPECIALISTICHE	PROGETTISTA	GEOLOGO	IL COORDINATORE DELLA SICUREZZA IN FASE DI PROGETTAZIONE
Dott. Ing. Anna NOSARI	Ing. Renato DEL PRETE	Ing. Gabriele INCECCHI	Dott. Danilo GALLO	Prof. ing. Luigi MONTERISI

FC 107

F_PROGETTO IDRAULICO

FC-1 - PROFILI

Cavo Guazzatore profilo asse, sponda destra, sponda sinistra esistente

CODICE PROGETTO: PROGETTO	LIV. PROG.	ANNO	NOME FILE	REVISIONE	SCALA:
COBO	E	1701	S01ID00IDRFP07_B.dwg — CODICE ELAB.: S01IDD0IDRFP07	B	1:100 / 1:10

REV.	DESCRIZIONE	DATA	REDATTO	VERIFICATO	APPROVATO
C					
B	EMISSIONE A SEGUITO DI RAPPORTO INTERMEDIO DI VERIFICA	OTTOBRE 2018	ING. PEZZULLA	ING. INCECCHI	ING. BAJETTI
A	PRIMA EMISSIONE	GIUGNO 2018	ING. PEZZULLA	ING. INCECCHI	ING. BAJETTI