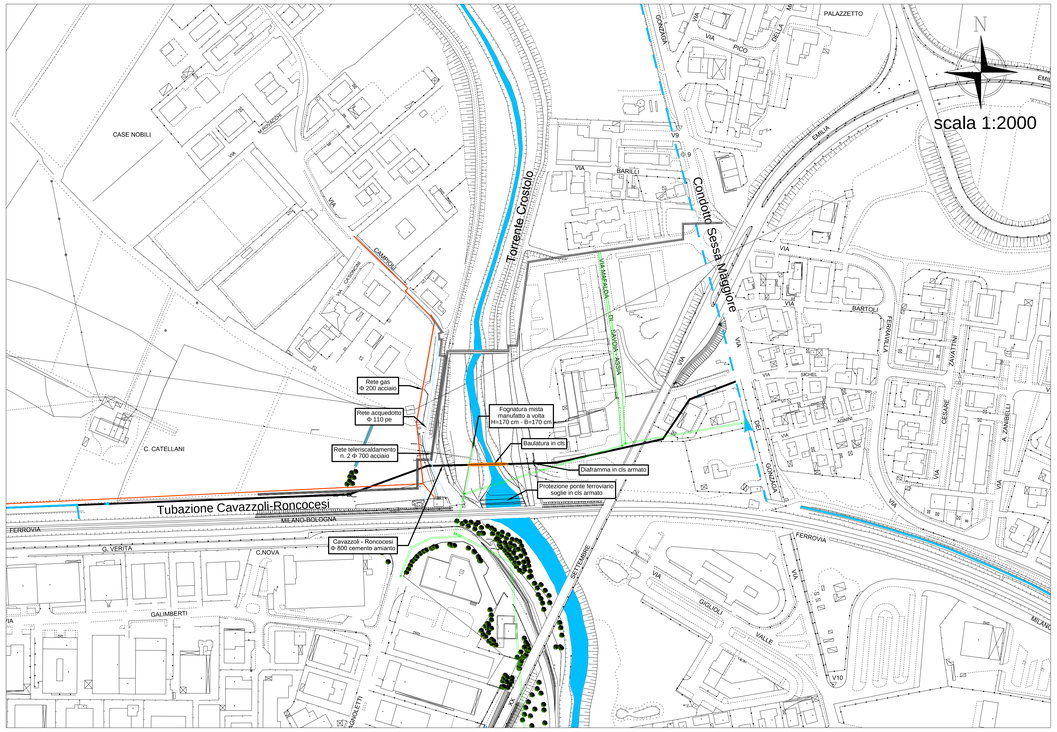

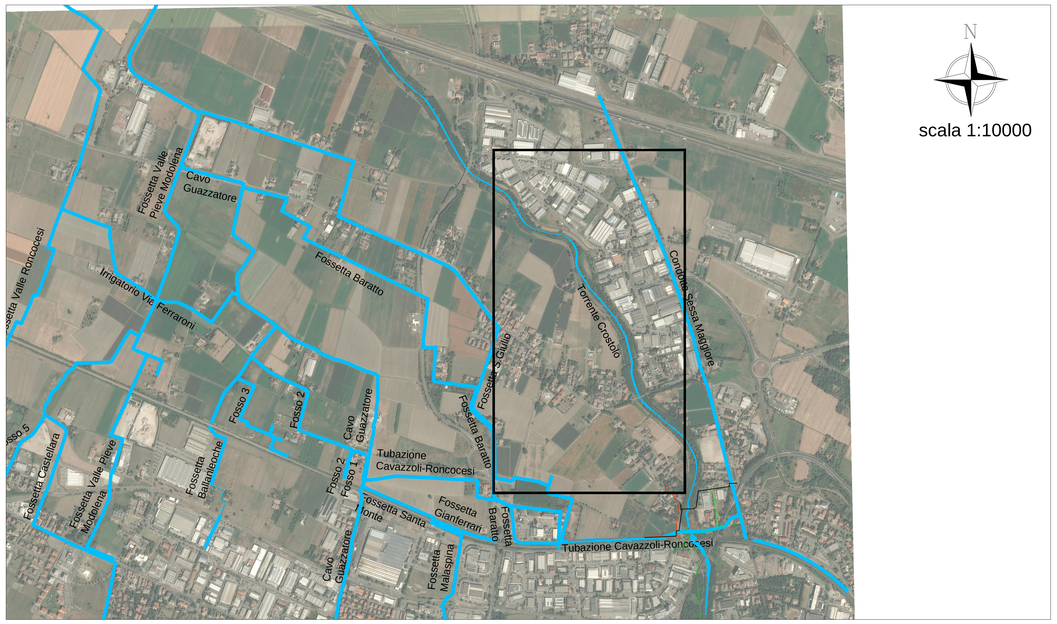

TORRENTE CROSTOLO - profilo sponda sinistra (esistente)

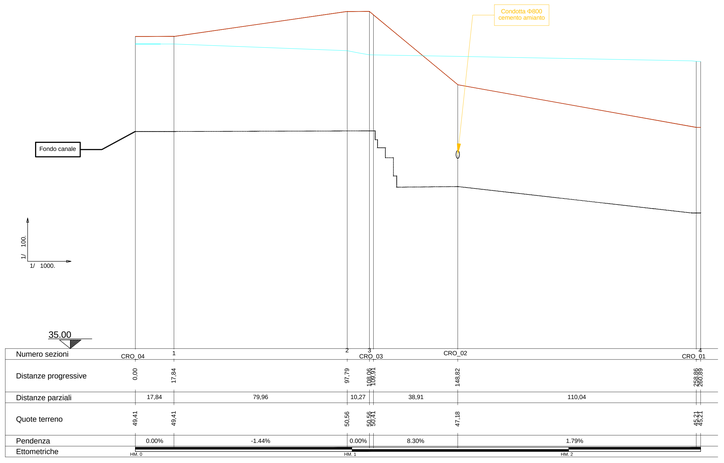

Numero sezioni	CRO_04	1				2	CRO_03				CRO_02				CRO_01
Distanze progressive	0,00	17,84				97,79	102,93	109,95	111,40	113,12	148,82				258,86
Distanze parziali	17,84		79,96			10,27		38,91				110,04			
Quote terreno	49,41	49,41				50,56	50,56	50,56	49,81	49,62	47,18				45,41
Pendenza	0.00%		-1.44%			0.00%		8.30%				1.79%			
Ettometriche	HM 0					HM 1						HM 2			

TORRENTE CROSTOLO - profilo asse (esistente)

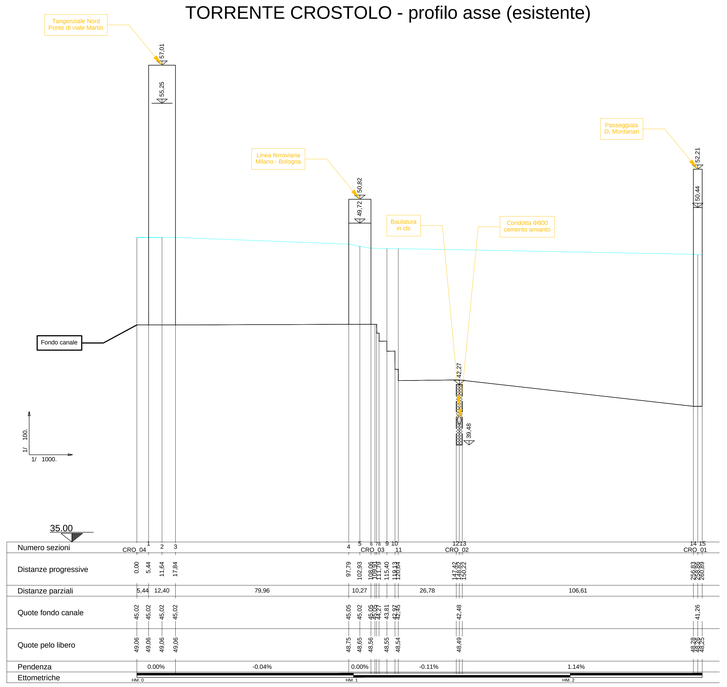

Numero sezioni	CRO_04	1	2	3		4	5	6	7	8	9	10	11	12	13	14	15	CRO_01
Distanze progressive	0,00	5,44	11,64	17,84		97,79	102,93	109,95	111,40	113,12				148,82				258,86
Distanze parziali	5,44	12,40			79,96		10,27				26,78				106,61			
Quote fondo canale	45,02	45,02	45,02	45,02		45,05	45,02	44,95	44,81	44,62		42,48					41,26	
Quote pelo libero	49,06	49,06	49,06	49,06		48,75	48,65	48,56	48,55	48,54		48,49					49,21	
Pendenza	0.00%				-0.04%		0.00%				-0.11%				1.14%			
Ettometriche	HM 0					HM 1								HM 2				

TORRENTE CROSTOLO - profilo sponda destra (esistente)

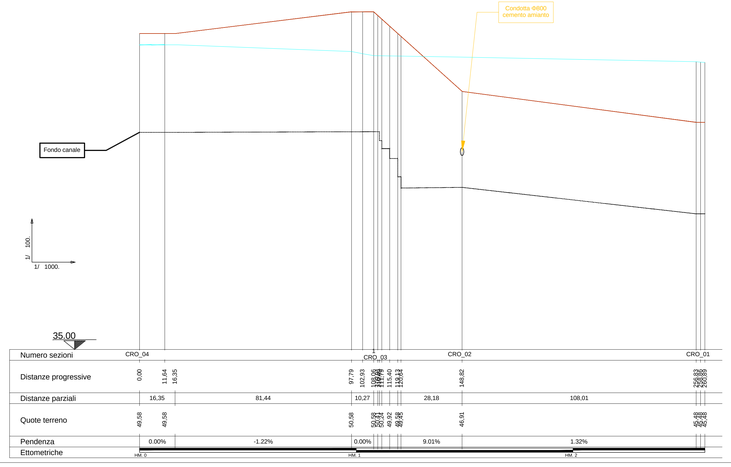

Numero sezioni	CRO_04					CRO_03					CRO_02					CRO_01
Distanze progressive	0,00	11,64	16,35			97,79	102,93	109,95	111,40	113,12	148,82					258,86
Distanze parziali	16,35			81,44		10,27				28,18				108,01		
Quote terreno	49,58	49,58				50,56	50,56	50,56	49,81	49,62	46,91					45,41
Pendenza	0.00%			-1.22%		0.00%				9.01%				1.32%		
Ettometriche	HM 0					HM 1								HM 2		

anas *ANAS S.p.A.*
Direzione Progettazione e Realizzazione Lavori

PROLUNGAMENTO DELLA S.S. n°9 "TANGENZIALE NORD di REGGIO EMILIA" NEL TRATTO DA S. PROSPERO STRINATI A CORTE TEGGE

PROGETTO ESECUTIVO

STUDIO CORONA Ing. Gianfranco Sodero Ordine degli Ingg. di Cosenza n° 1000 n° 1000	ING. RENATO DEL PRETE Ing. Renato Del Prete Ordine degli Ingg. di Bari e provincia n° 6072	DOTT. GEOL. DANILO GALLO Dott. Geol. Danilo Gallo Ordine dei Geologi della Regione Puglia n° 345	INTEGRAZIONE PRESTAZIONI Ing. Renato Del Prete	PROGETTISTA Ing. Gabriele Inceocchi (E&G S.r.l.)
			PROGETTAZIONE STRADALE Prof.ing. Luigi Monterisi (Setac S.r.l.)	PROGETTAZIONE IDRAULICA Ing. Vittorio Ranieri (Uniring)
T.I. Tecnoprogetto del Tamburro s.r.l. Ing. Valerio Bajetti Ordine degli Ingg. di Rieti e provincia n° 343/371	SETAC s.r.l. Service & Engineering Trasporti Ambiente Costruzioni Prof. Ing. Luigi Monterisi Ordine degli Ingg. di Bari e provincia n° 6072	E&G Engineering & Geophysics S.r.l. Ing. Gabriele Inceocchi Ordine degli Ingg. di Rieti e provincia n° 417/232	PROGETTAZIONE OPERE D'ARTE MAGGIORI Ing. Gianfranco Sodero (Studio Corona S.r.l.)	PROGETTAZIONE OPERE D'ARTE MINORI Ing. Giampiero Martino (E&G S.r.l.)
			COMPUTI Ing. Valerio Bajetti (.T. Ingegneria)	CANTIERISTICA Prof.ing. Luigi Monterisi (Setac S.r.l.)
CONSORZIO UNING SOCIETÀ CONSORTILE Ga&M.	ECOPLAN	ARKE' INGEGNERIA s.r.l. Professionisti Riuniti - Società	GEOLOGIA Dott. Danilo Gallo	GEOTECNICA Prof.ing. Luigi Monterisi (Setac S.r.l.)
Prof. Ing. Matteo Ranieri Ordine degli Ingg. di Bari e provincia n° 717	Arch. Nicoletta Frattini Ordine degli Archi. di Torino e provincia n° 3452	Ing. Gioacchino Angelarano Ordine degli Ingg. di Bari e provincia n° 3870	AMBIENTE Dott. Emilio Macchi (ECOPLAN S.r.l.)	SICUREZZA Prof. ing. Luigi Monterisi (Setac S.r.l.)

VISTO: IL RESPONSABILE DEL PROCEDIMENTO	INTEGRATORE DELLE PRESTAZIONI SPECIALISTICHE	PROGETTISTA	GEOLOGO	IL COORDINATORE DELLA SICUREZZA IN FASE DI PROGETTAZIONE
Dott. Ing. Anna NOSARI	Ing. Renato DEL PRETE	Ing. Gabriele INCECCHI	Dott. Danilo GALLO	Prof. ing. Luigi MONTERISI

FC 101	F_PROGETTO IDRAULICO FC-1 - PROFILI Torrente Crostolo profilo asse, sponda destra, sponda sinistra esistente		
CODICE PROGETTO PROGETTO: COBO · LIV. PROG.: E · ANNO: 1701	NOME FILE: S01ID00IDRFP01_B.dwg CODICE ELAB.: S01IID00IDRFP01	REVISIONE: B	SCALA: 1:1000 / 1:100

REV.	DESCRIZIONE	DATA	REDATTO	VERIFICATO	APPROVATO
C					
B	EMISSIONE A SEGUITO DI RAPPORTO INTERMEDIO DI VERIFICA	OTTOBRE 2018	ING. PEZZULLA	ING. INCECCHI	ING. BAJETTI
A	PRIMA EMISSIONE	GIUGNO 2018	ING. PEZZULLA	ING. INCECCHI	ING. BAJETTI