PLANIMETRIA E PIANTA SCAVI

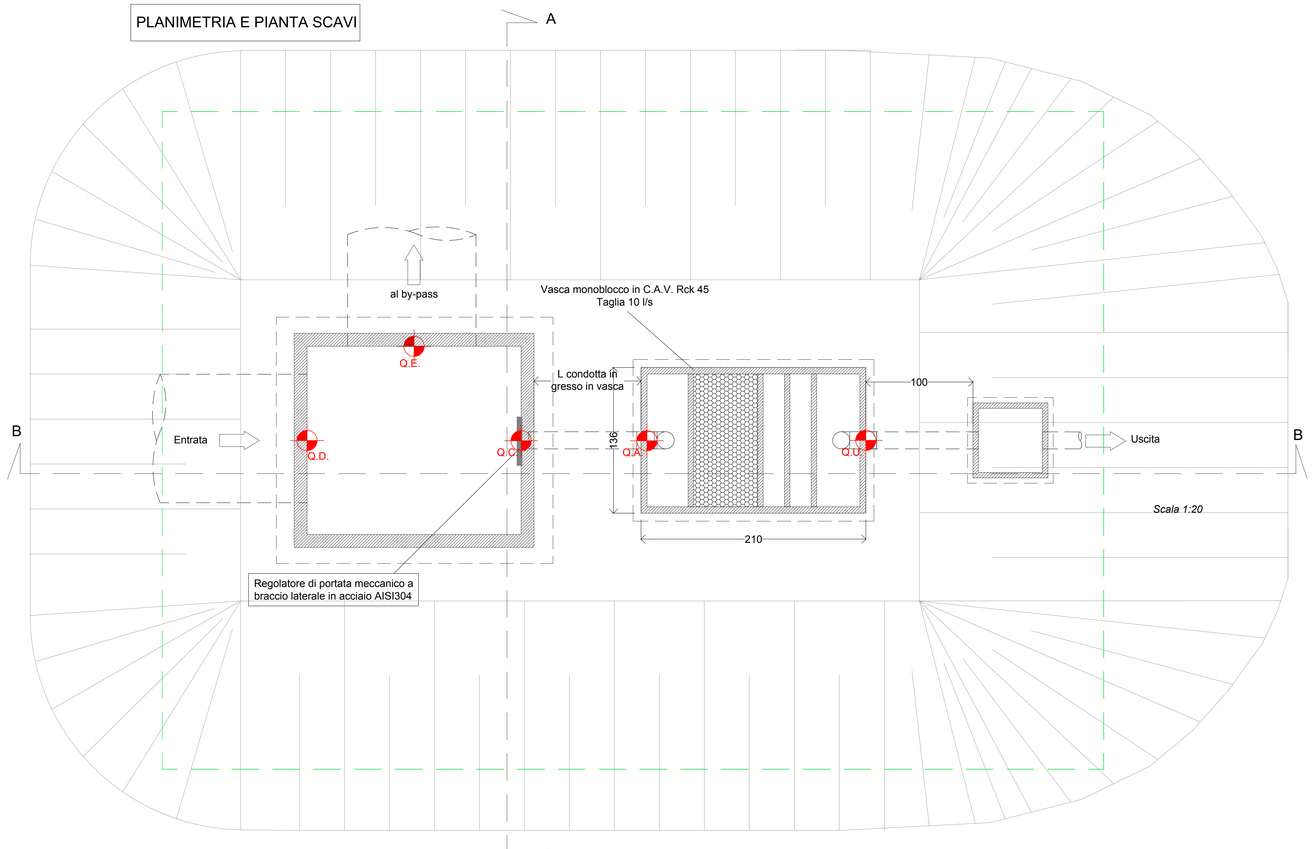

SEZIONE B-B

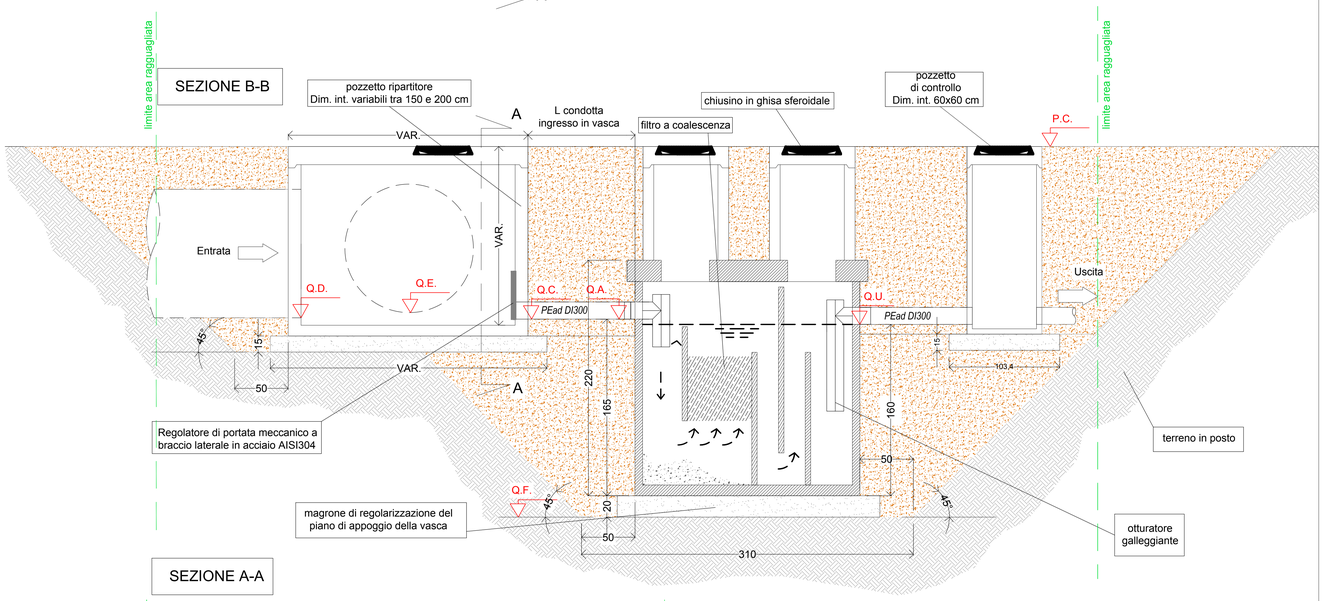

SEZIONE A-A

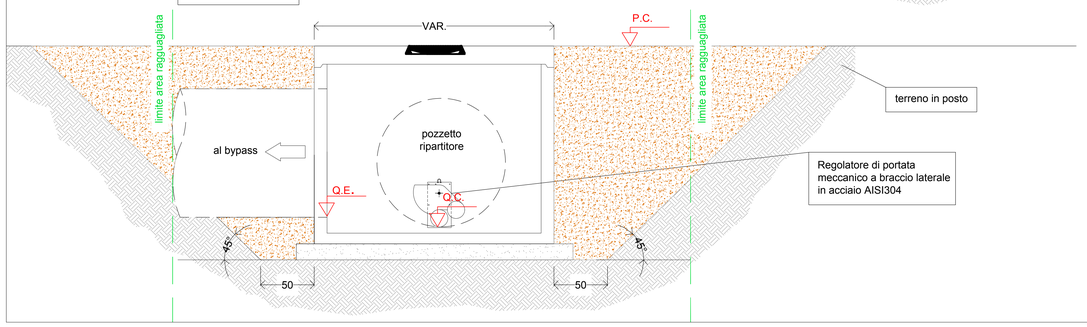

STRALCIO PLANIMETRICO PRESIDIO ID_07

Scala 1:200

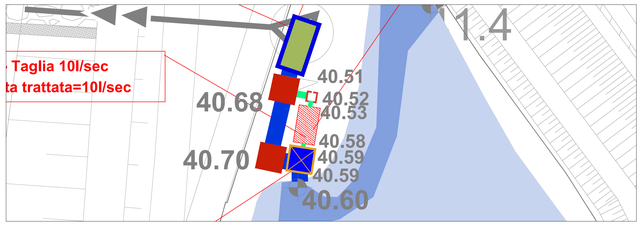

STRALCIO PLANIMETRICO PRESIDIO ID_08

Scala 1:200

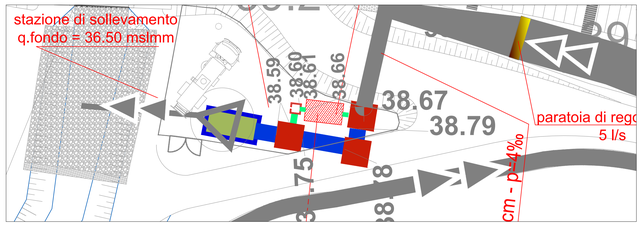

STRALCIO PLANIMETRICO PRESIDIO ID_12

Scala 1:200

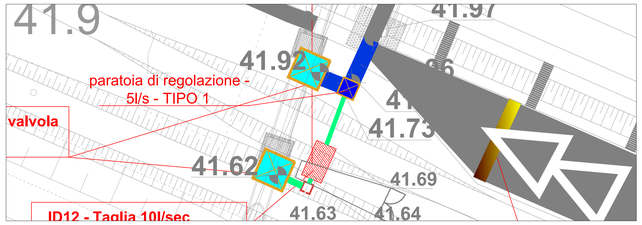

STRALCIO PLANIMETRICO PRESIDIO ID_13

Scala 1:200

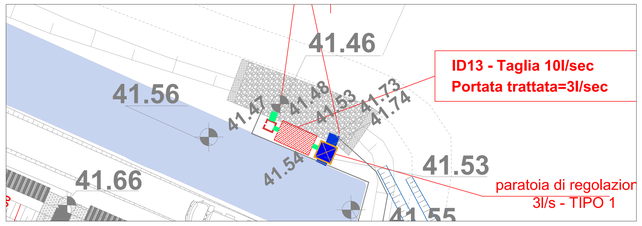

PIANTA CHIAVE

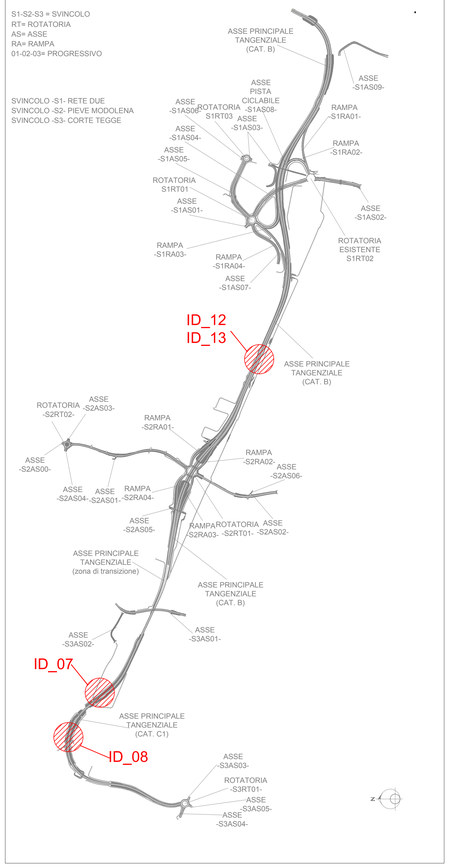

VASCA	Portata trattata (l/s)	Taglia impianto (l/s)	Q_D (ms.l.m.)	Q_C (ms.l.m.)	Q_A (ms.l.m.)	Q_U (ms.l.m.)	Q_E (ms.l.m.)	Q. scarico bypass (m s.l.m.)	Q_F (ms.l.m.)	PC (ms.l.m.)
ID_07	10	10	40.59	40.59	40.58	40.53	40.71	40.51	38.74	42.44
ID_08	10	10	38.67	38.67	38.66	38.61	38.79	38.59	36.81	39.65
ID_12	5	10	41.95	41.73	41.69	41.64	41.95	41.92	39.84	42.50
ID_13	3	10	41.54	41.53	41.52	41.48	41.74	41.73	39.67	42.52

VASCA	Area di scavo ragguagliata (mq)	Altezza scavo (PC-QF) (m)	Volume di scavo (mc)	Presenza di Clapet allo scarico	Dim. pozzetto (cm)	L condotta ingresso in vasca (m)
ID_07	50.73	3.70	187.70	NO	200x200	1.0
ID_08	32.60	2.84	92.58	NO	150x150	1.0
ID_12	50.62	2.66	134.65	SI	200x200	5.0
ID_13	41.33	2.85	117.79	SI	200x200	1.0

NB: Negli stralci planimetrici è indicata, per ogni presidio, l'estensione e il posizionamento dei piazzali di servizio.
Per ulteriori dettagli sulla sezione tipologica di tali piazzali si rimanda all'elaborato P00ID01IDRDI05A "Vasche di trattamento - Particolari costruttivi".

ANAS S.p.A.
Direzione Progettazione e Realizzazione Lavori

PROLUNGAMENTO DELLA S.S. n°9 "TANGENZIALE NORD di REGGIO EMILIA" NEL TRATTO DA S. PROSPERO STRINATI A CORTE TEGGE

PROGETTO ESECUTIVO

STUDIO CORONA — Ing. Gianfranco Sodero (Ordine degli Ingg. di Ferrara n° 589) — INTEGRAZIONE PRESTAZIONI: Ing. Renato Del Prete — PROGETTISTA: Ing. Gabriele Inceocchi (E&G S.r.l.)
ING. RENATO DEL PRETE — Ing. Renato Del Prete (Ordine degli Ingg. di Bari al posizione N° 867) — PROGETTAZIONE STRADALE: Prof.ing. Luigi Monterisi (Setac S.r.l.) — PROGETTAZIONE IDRAULICA: Ing. Vittorio Ranieri (Uning)
DOTT. GEOL. DANILO GALLO — Dott. Geol. Danilo Gallo (Ordine dei Geologi della Puglia n° 58) — PROGETTAZIONE OPERE D'ARTE MAGGIORI: Ing. Gianfranco Sodero (Studio Corona S.r.l.) — PROGETTAZIONE OPERE D'ARTE MINORI: Ing. Giampiero Martino (E&G S.r.l.)
Ing. Valerio Bajetti (Ordine degli Ingg. di Roma al posizione N° A-28011) — SETAC S.r.l. Strade & Ferrovie Trasporti Ambiente Costruzioni — Prof. Ing. Luigi Monterisi (Ordine degli Ingg. di Bari al posizione N° 777) — E&G Engineering & Geophysics S.r.l. — Ing. Gabriele Inceocchi (Ordine degli Ingg. di Reggio al posizione N° N. 1219) — COMPUTI: Ing. Valerio Bajetti (I.T. Ingegneria) — CANTIERISTICA: Prof.ing. Luigi Monterisi (Setac S.r.l.)
CONSORZIO UNING — SOCIETÀ GA&M. — Prof. Ing. Matteo Ranieri (Ordine degli Ingg. di Bari al posizione N° 1187) — ECOPLAN — Arch. Nicoletta Fratini (Ordine degli Archi di Bari al posizione N° A-463) — ARKE' ENGINEERING S.r.l. — Ing. Gioacchino Angarano (Ordine degli Ingg. di Bari al posizione N° 2887) — GEOLOGIA: Dott. Danilo Gallo — GEOTECNICA: Prof.ing. Luigi Monterisi (Setac S.r.l.) — AMBIENTE: Dott. Emilio Macchi (ECOPLAN S.r.l.) — SICUREZZA: Prof. ing. Luigi Monterisi (Setac S.r.l.)

VISTO: IL RESPONSABILE DEL PROCEDIMENTO	INTEGRATORE DELLE PRESTAZIONI SPECIALISTICHE	PROGETTISTA	GEOLOGO	IL COORDINATORE DELLA SICUREZZA IN FASE DI PROGETTAZIONE
Dott. Ing. Anna NOSARI	Ing. Renato DEL PRETE	Ing. Gabriele INCECCHI	Dott. Danilo GALLO	Prof. ing. Luigi MONTERISI

FD059

F_PROGETTO DRAULICO

FD_IDRAULICA DI PIATTAFORMA STRADALE

Vasche di trattamento - Stralcio planimetrico, sezione, pianta e pianta scavi
ID07 - ID08 - ID12 - ID13

CODICE PROGETTO				NOME FILE	REVISIONE	SCALA:
PROGETTO	LIV. PROG.	ANNO		FD059_P00ID01IDRDI01_C.dwg		varie
COBO	E	1701		CODICE ELAB. P00ID01IDRDI01	C	

REV.	DESCRIZIONE	DATA	REDATTO	VERIFICATO	APPROVATO
C	EMISSIONE A SEGUITO DI ISTRUTTORIA INTERNA ANAS	DICEMBRE 2018	ING. BUFO	ING. INCECCHI	ING. BAJETTI
B	EMISSIONE A SEGUITO DI RAPPORTO INTERMEDIO DI VERIFICA	OTTOBRE 2018	ING. BUFO	ING. INCECCHI	ING. BAJETTI
A	PRIMA EMISSIONE	GIUGNO 2018	ING. BUFO	ING. INCECCHI	ING. BAJETTI