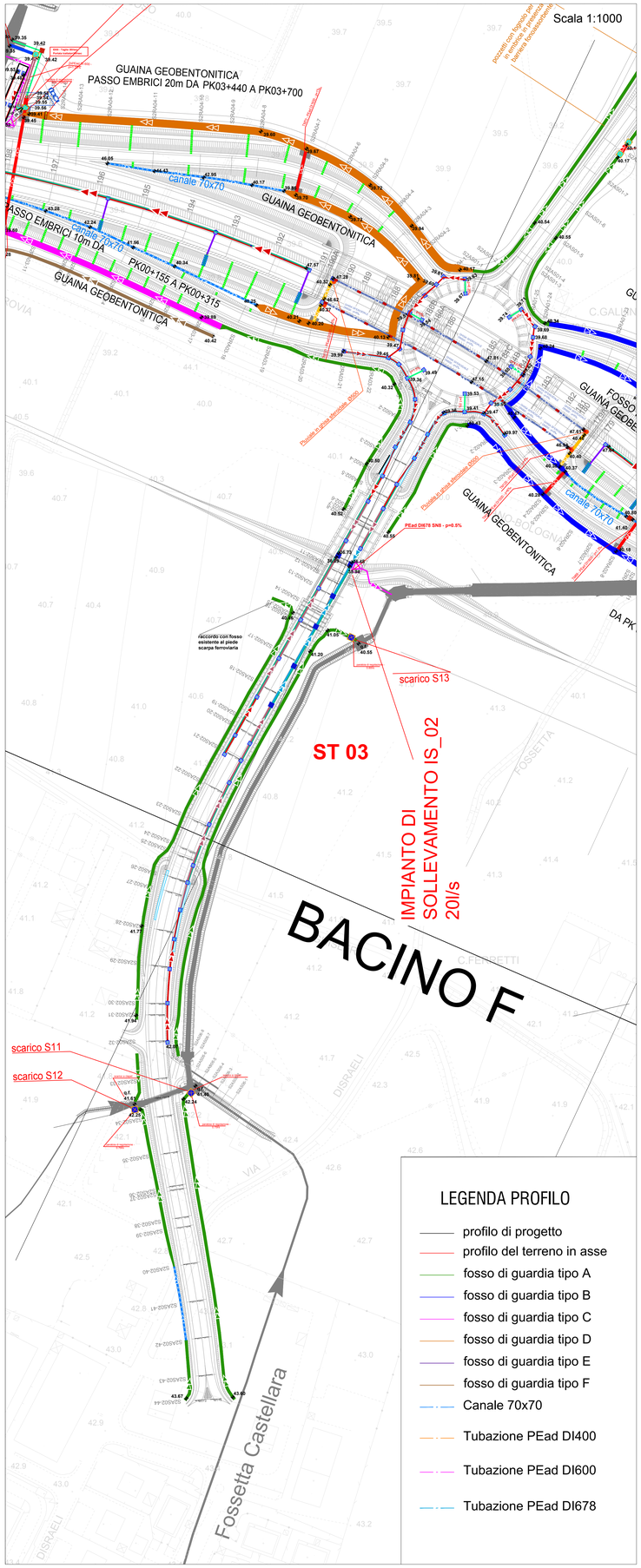

PROFILO SINISTRO

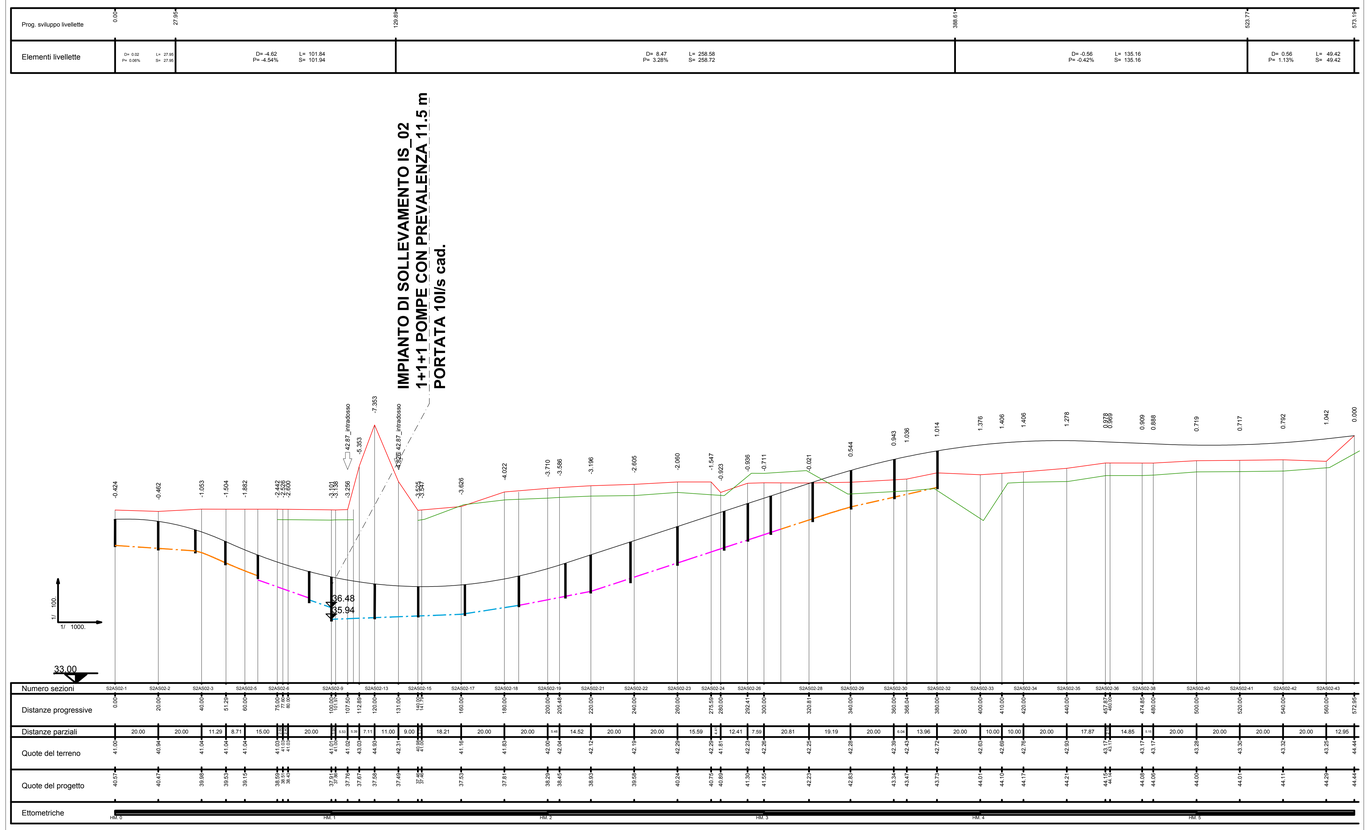

PROFILO DESTRO

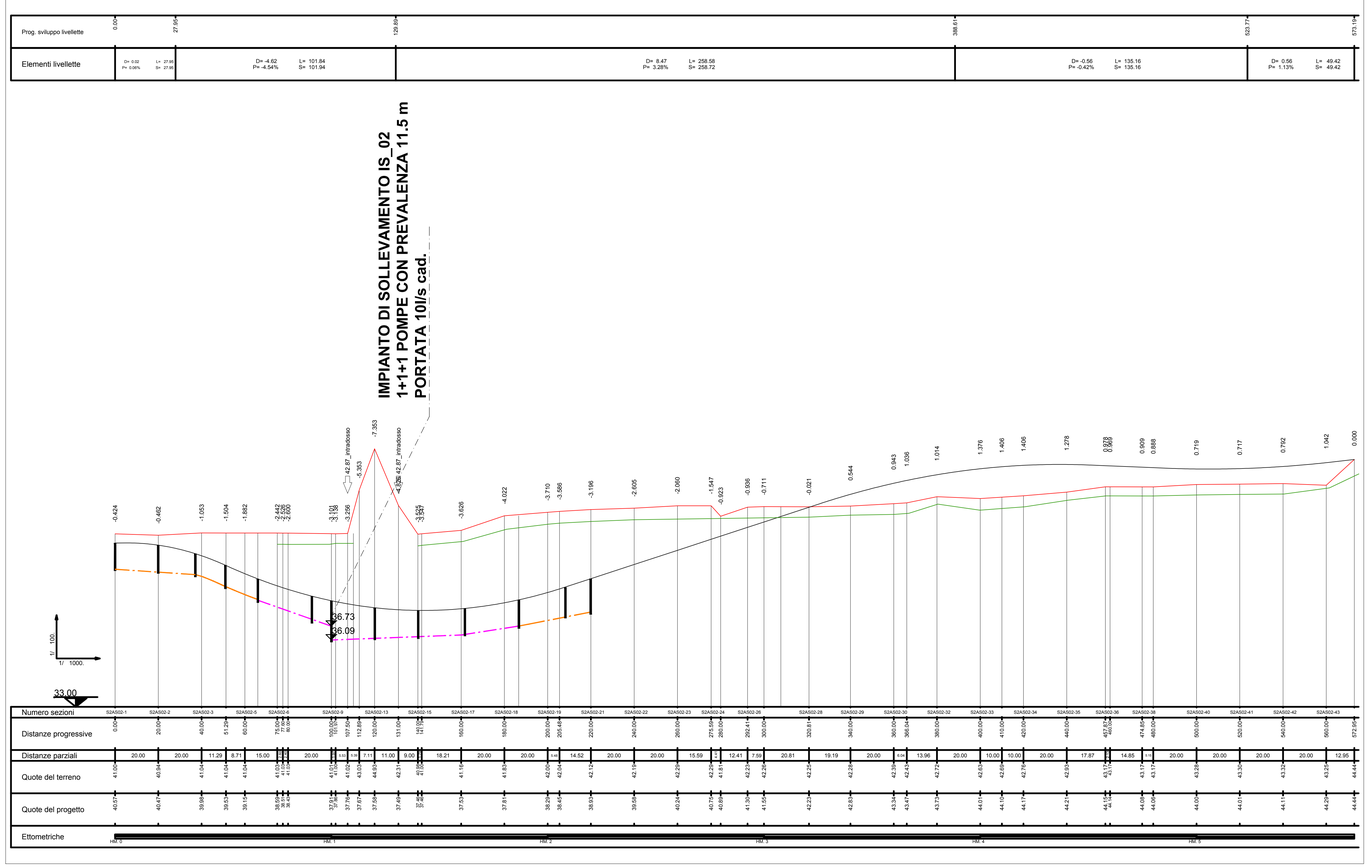

LEGENDA PROFILO

- profilo di progetto
- profilo del terreno in asse
- fosso di guardia tipo A
- fosso di guardia tipo B
- fosso di guardia tipo C
- fosso di guardia tipo D
- fosso di guardia tipo E
- fosso di guardia tipo F
- Canale 70x70
- Tubazione PEad DI400
- Tubazione PEad DI600
- Tubazione PEad DI678

PIANTA CHIAVE

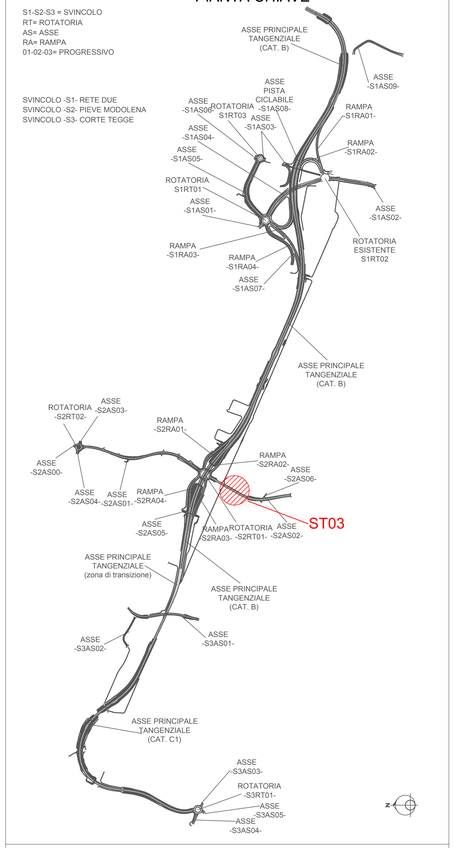

LEGENDA PLANIMETRIA

- FOSSO TIPO "A" (B=1.5m, b=0.5m, H=0.5m)
- FOSSO TIPO "B" (B=2.6m, b=0.5m, H=0.7m)
- FOSSO TIPO "C" (B=3.10m, b=1.0m, H=0.7m)
- FOSSO TIPO "D" (B=4.0m, b=1.6m, H=0.8m)
- FOSSO TIPO "E" (B=7.0m, b=1.0m, H=1.0m)
- FOSSO TIPO "F" (B=8.0m, b=4.4m, H=1.2m)
- FOSSO DI COLLEGAMENTO IDRAULICO
- N.B.: PER LA VIABILITA' SECONDARIA L'INTERASSE DEGLI EMBRICI E DISCENDERE VIENE TENUTO A 15m
- PARATOIA IN FOSSO DI GUARDIA (TIPO 2-3-4-5)
- IMPIANTO DI SOLLEVAMENTO
- RECINZIONE PIAZZALE IMPIANTO DI TRATTAMENTO
- CANALETTA SCOLO SOVRAMURO
- ROCCHETTA CAPTAZIONE PER PONTE/VIADOTTO
- CAVALCAFOSSO SCAT. PREF. 70X70
- ASSE COLLETTORI DI DRENAGGIO IN PeAD DI400
- ASSE COLLETTORI DI DRENAGGIO IN PeAD DI500
- ASSE COLLETTORI DI DRENAGGIO IN PeAD DI600
- ASSE COLLETTORI DI DRENAGGIO IN PeAD DI678
- ASSE COLLETTORI DI DRENAGGIO IN PeAD DI800
- ASSE ATTRAVERSAMENTI IN PEad
- ASSE TUBAZIONI IN PEad DI500
- ASSE TUBAZIONI IN PEad DI1030
- ASSE CANALE IN CLS 70x70 cm
- ASSE CANALE IN CLS 150X100 cm
- TUBAZIONE IN GHISA SFERIOIDALE
- TUBO DI SCARICO IN PeAD + CANALETTA DI SCARICO ACQUE CENTRO CURVA
- CANALETTA DI RACCOLTA TRATTI IN CURVA E SOTTOVIA, IN CLS CON GRIGLIA CARRABILE (D400)
- TUBO DI COLLEGAMENTO AL COLLETTORE - PVC Ø200
- IMPIANTO DI TRATTAMENTO
- CANALETTA AD EMBRICI CON INTERASSE VARIABILE
- POZZETTO CHIUSINO/CADITOIA DIM 80x80cm
- POZZETTO CHIUSINO/CADITOIA DIM 120x120cm NEI SOTTOVIA-TRINCEA
- POZZETTO DIM 150x150cm
- POZZETTO ISPEZ/DIRAM. DIM 200x200cm
- PARATOIA DI REGOLAZIONE TIPO 1 - 1' - 1"
- POZZETTO ISPEZ/DIRAM. DIM 50x50cm per canaletta sovramuro
- CUNETTA ALLA FRANCESE SCARICO VERTICALE DA PONTE/VIADOTTO E RACCORDO

ANAS S.p.A.
Direzione Progettazione e Realizzazione Lavori

PROLUNGAMENTO DELLA S.S. n°9 "TANGENZIALE NORD di REGGIO EMILIA" NEL TRATTO DA S. PROSPERO STRINATI A CORTE TEGGE

PROGETTO ESECUTIVO

STUDIO CORONA — Ing. Gianfranco Sodero, Ordine degli Ingg. di Torino n° 5918/A	ING. RENATO DEL PRETE — Ing. Renato Del Prete, Ordine degli Ingg. di Bari n.prov/iscr.n° 3872	DOTT. GEOL. DANILO GALLO — Dott. Geol. Danilo Gallo, Ordine dei Geologi della Regione Puglia n° 396	INTEGRAZIONE PRESTAZIONI: Ing. Renato Del Prete
			PROGETTISTA: Ing. Gabriele Incecchi (E&G S.r.l.)
			PROGETTAZIONE STRADALE: Prof.ing. Luigi Monterisi (Setac S.r.l.)
			PROGETTAZIONE IDRAULICA: Ing. Vittorio Ranieri (Uning)
I.T. Ingegneria del Territorio s.r.l. — Ing. Valerio Bajetti, Ordine degli Ingg. di Roma e provincia n° A-26211	SETAC S.r.l. Tecnologie Ambiente Costruzioni — Prof. Ing. Luigi Monterisi, Ordine degli Ingg. di Bari e provincia n° 1771	E&G Engineering & Graphics S.r.l. — Ing. Gabriele Incecchi, Ordine degli Ingg. di Roma e provincia n° A-32332	PROGETTAZIONE OPERE D'ARTE MAGGIORI: Ing. Gianfranco Sodero (Studio Corona S.r.l.)
			PROGETTAZIONE OPERE D'ARTE MINORI: Ing. Giampiero Marino (E&G S.r.l.)
			COMPUTI: Ing. Valerio Bajetti (I.T. Ingegneria)
			CANTIERISTICA: Prof.ing. Luigi Monterisi (Setac S.r.l.)
CONSORZIO UNING — Prof. Ing. Matteo Ranieri, Ordine degli Ingg. di Bari n.prov/iscr.n° 157	ECOPLAN — Arch. Nicoletta Frattini, Ordine degli Architetti di Torino n.prov/iscr.n° A-4215	ARKE' ENGINEERING S.r.l. — Ing. Geacchino Angiarano, Ordine degli Ingg. di Bari n.prov/iscr.n° 3970	GEOLOGIA: Dott. Danilo Gallo
			GEOTECNICA: Prof.ing. Luigi Monterisi (Setac S.r.l.)
			AMBIENTE: Dott. Emilio Macchi (ECOPLAN S.r.l.)
			SICUREZZA: Prof. ing. Luigi Monterisi (Setac S.r.l.)

VISTO: IL RESPONSABILE DEL PROCEDIMENTO	INTEGRATORE DELLE PRESTAZIONI SPECIALISTICHE	PROGETTISTA	GEOLOGO	IL COORDINATORE DELLA SICUREZZA IN FASE DI PROGETTAZIONE
Dott. Ing. Anna NOSARI	Ing. Renato DEL PRETE	Ing. Gabriele INCECCHI	Dott. Danilo GALLO	Prof. ing. Luigi MONTERISI

FD 054

F_PROGETTO IDRAULICO

FD_IDRAULICA DI PIATTAFORMA STRADALE

Sistemazione idraulica sottovia ST03 - Planimetria a profili

CODICE PROGETTO			NOME FILE	REVISIONE	SCALA:
PROGETTO	LIV. PROG.	ANNO	FD054_P00ID01IDRPV03_C.dwg		varie
COBO	E	1701	CODICE ELAB. P00 ID01 IDR PV03	C	

REV.	DESCRIZIONE	DATA	REDATTO	VERIFICATO	APPROVATO
C	EMISSIONE A SEGUITO DI ISTRUTTORIA INTERNA ANAS	DICEMBRE 2018	ING. BUFO	ING. INCECCHI	ING. BAJETTI
B	EMISSIONE A SEGUITO DI RAPPORTO INTERMEDIO DI VERIFICA	OTTOBRE 2018	ING. BUFO	ING. INCECCHI	ING. BAJETTI
A	PRIMA EMISSIONE	GIUGNO 2018	ING. BUFO	ING. INCECCHI	ING. BAJETTI