

CLIENTE Snam Rete Gas S.p.A.
LOCALITA' Regione Abruzzo
PROGETTO / IMPIANTO Met. Sulmona - Oricola Var. tra i comuni di Goriano S. e Massa d'Albe

COMMESSA 659750	UNITÀ PRG
SPC. LB-D-83238	
Fg. 1 di 12	Rev. 0

Documentazione Fotografica

0	Emissione	Luini	Casati	Lanni	Dic. '06
Rev.	Descrizione	Elaborato	Verificato	Approvato	Data

CLIENTE

Snam Rete Gas S.p.A.

LOCALITA'

Regione Abruzzo

PROGETTO / IMPIANTO

Met. Sulmona - Oricola Var. tra i comuni di Goriano S. e Massa d'Albe

COMMESSA
659750UNITÀ
PRG

SPC. LB-D-83238

Fg. 2 di 12

Rev.
0

Foto 1: Panoramica della risalita dall'abitato di Goriano Sicoli



Foto 3: Panoramica della discesa da "Capo la Valle"



Foto 2: Panoramica della risalita verso "Capo la Valle"



Foto 4: Panoramica della discesa verso l'insione del "Rio Scuro"

CLIENTE

Snam Rete Gas S.p.A.

COMMESSA 659750	UNITÀ PRG
--------------------	--------------

LOCALITÀ

Regione Abruzzo

SPC. LB-D-83238	
-----------------	--

PROGETTO / IMPIANTO

Met. Sulmona - Oricola Var. tra i comuni di Goriano S. e Massa d'Albe

Fg. 3 di 12	Rev. 0
-------------	-----------



Foto 5: Particolare della discesa verso l'insione del "Rio Scuro"



Foto 7: Passaggio nell'incisione del "Rio Scuro"



Foto 6: Passaggio nell'incisione del "Rio Scuro"



Foto 8: Passaggio nell'incisione del "Rio Scuro"

CLIENTE

Snam Rete Gas S.p.A.

COMMESSA 659750	UNITÀ PRG
--------------------	--------------

LOCALITÀ

Regione Abruzzo

SPC. LB-D-83238	
------------------------	--

PROGETTO / IMPIANTO

Met. Sulmona - Oricola Var. tra i comuni di Goriano S. e Massa d'Albe

Fg. 4 di 12	Rev. 0
-------------	-----------



Foto 9: Attraversamento della SP e risalita dall'insione del@"Rio Scuro"



Foto 11: Panoramica della risalita verso "Fonte di Cunna"



Foto 10: Risalita verso la località "La Forchetta"



Foto 12: Panoramica della risalita verso "Forca dei Corvi"

CLIENTE

Snam Rete Gas S.p.A.

LOCALITA'

Regione Abruzzo

PROGETTO / IMPIANTO

Met. Sulmona - Oricola Var. tra i comuni di Goriano S. e Massa d'Albe

COMMESSA 659750	UNITÀ PRG
SPC. LB-D-83238	
Fg. 5 di 12	Rev. 0



Foto 13: Panoramica del passaggio della "Corcumella"



Foto 15: Vista del tracciato nella piana di "Rufino"



Foto 14: Panoramica della discesa e passaggio nella piana di "Rufino"



Foto 16: Panoramica del passaggio in località "S. Nicola"

CLIENTE

Snam Rete Gas S.p.A.

LOCALITA'

Regione Abruzzo

PROGETTO / IMPIANTO

Met. Sulmona - Oricola Var. tra i comuni di Goriano S. e Massa d'Albe

COMMESSA
659750UNITÀ
PRG

SPC. LB-D-83238

Fg. 6 di 12

Rev.
0

Foto 17: Attraversamento della piana in località "S. Nicola"



Foto 19: Panoramica del tracciato dal "Monte Capetella" a "Costa Muricci"



Foto 18: Risalita verso il "Vallone della Monache"



Foto 20: Panoramica della discesa da "Costa Muricci" verso Colarmene

CLIENTE

Snam Rete Gas S.p.A.

LOCALITA'

Regione Abruzzo

PROGETTO / IMPIANTO

Met. Sulmona - Oricola Var. tra i comuni di Goriano S. e Massa d'Albe

COMMESSA
659750UNITÀ
PRG

SPC. LB-D-83238

Fg. 7 di 12

Rev.
0

Foto 21: Vista del passaggio nella vallecola di "Fondo Cotiani"



Foto 23: Vista dell'"attraversamento dell'"autostrada a "Ponte dei Ponti"



Foto 22: Panoramica del tracciato in località "Fondo Cotiani"



Foto 24: Vista della risalita verso la SP ex SS n.5

CLIENTE

Snam Rete Gas S.p.A.

LOCALITA'

Regione Abruzzo

PROGETTO / IMPIANTO

Met. Sulmona - Oricola Var. tra i comuni di Goriano S. e Massa d'Albe

COMMESSA 659750	UNITÀ PRG
SPC. LB-D-83238	
Fg. 8 di 12	Rev. 0



Foto 25: Panoramica della discesa verso la località "Casino"



Foto 27: Panoramica del passaggio in località "Rio di Aielli"



Foto 26: Vista del parallelismo con la strada denominata "Via S. Ilario"



Foto 28: Panoramica del tracciato lungo il "Rio di Aielli"

CLIENTE

Snam Rete Gas S.p.A.

LOCALITA'

Regione Abruzzo

PROGETTO / IMPIANTO

Met. Sulmona - Oricola Var. tra i comuni di Goriano S. e Massa d'Albe

COMMESSA
659750UNITÀ
PRG

SPC. LB-D-83238

Fg. 9 di 12

Rev.
0

Foto 29: Vista del tracciato dalla "Strada Circonfucense"



Foto 31: Vista del tracciato lungo la strada sterrata che porta al "Fosso 10"



Foto 30: Panoramica del tracciato verso "C. Guardia"



Foto 32: Attraversamento della piana in località "C. Marinucci"

CLIENTE

Snam Rete Gas S.p.A.

LOCALITA'

Regione Abruzzo

PROGETTO / IMPIANTO

Met. Sulmona - Oricola Var. tra i comuni di Goriano S. e Massa d'Albe

COMMESSA 659750	UNITÀ PRG
SPC. LB-D-83238	
Fg. 10 di 12	Rev. 0



Foto 33: Panoramica della risalita del M. Castello con imbocco tunnel



Foto 35: Panoramica della discesa lungo la strada che porta a Castelnuovo



Foto 34: Panoramica del tracciato nella parte finale della piana del Fucino



Foto 36: Viste del tracciato lungo la discesa verso Castelnuovo

CLIENTE

Snam Rete Gas S.p.A.

LOCALITA'

Regione Abruzzo

PROGETTO / IMPIANTO

Met. Sulmona - Oricola Var. tra i comuni di Goriano S. e Massa d'Albe

COMMESSA
659750UNITÀ
PRG

SPC. LB-D-83238

Fg. 11 di 12

Rev.
0

Foto 37: Panoramica del passaggio in località "Vicenna"




Foto A1: Panoramica impianto PIL n.6/1 in località "Forca Caruso"



Foto 38: Panoramica del tracciato da "Campagnola" fino alla SP n.24




Foto A2: Panoramica impianto PIL n.7 in località "Fondo Cotiani"

CLIENTE

Snam Rete Gas S.p.A.

LOCALITA'

Regione Abruzzo

PROGETTO / IMPIANTO

Met. Sulmona - Oricola Var. tra i comuni di Goriano S. e Massa d'Albe

COMMESSA
659750UNITÀ
PRG

SPC. LB-D-83238

Fg. 12 di 12


Rev.
0

Foto A3: Panoramica dimpianto PIL n.8 in località "Ponte dei Ponti"

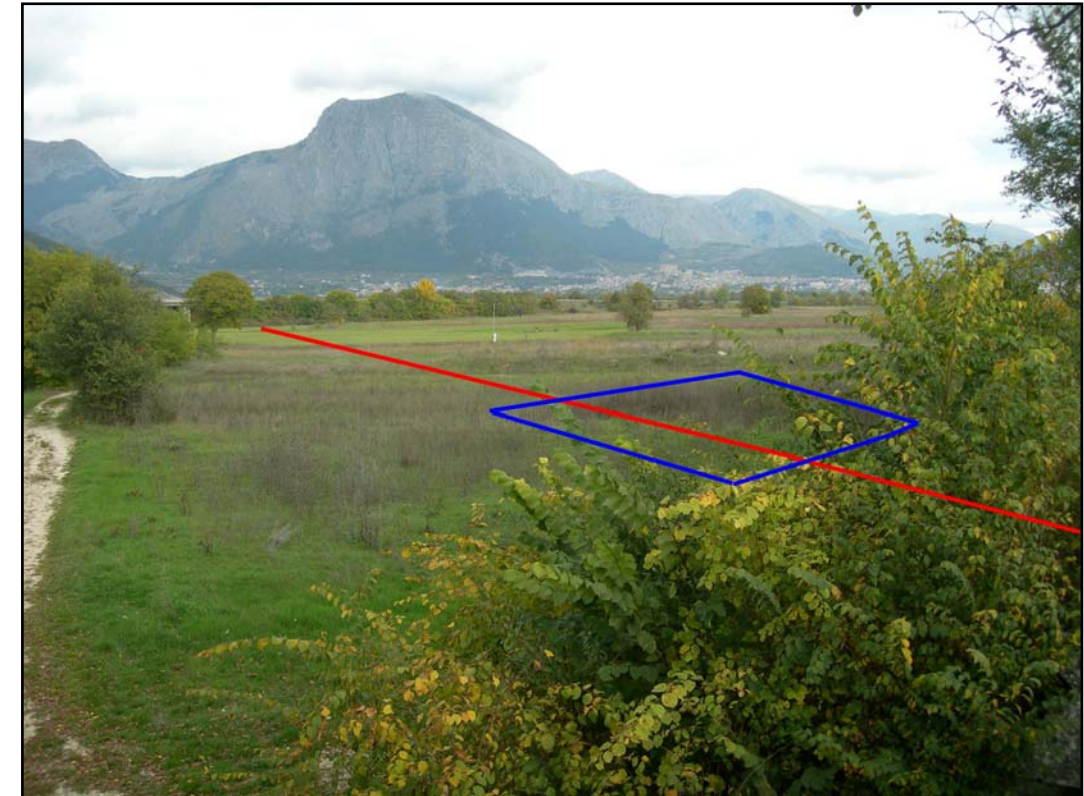


Foto A5: Panoramica impianto PIL n.8/2 in località "Casanova"




Foto A4: Panoramica impianto PIL n.8/1 in località "Vicenda"




Foto A6 Panoramica impianto PIL n.8/3 in località "Porciano"