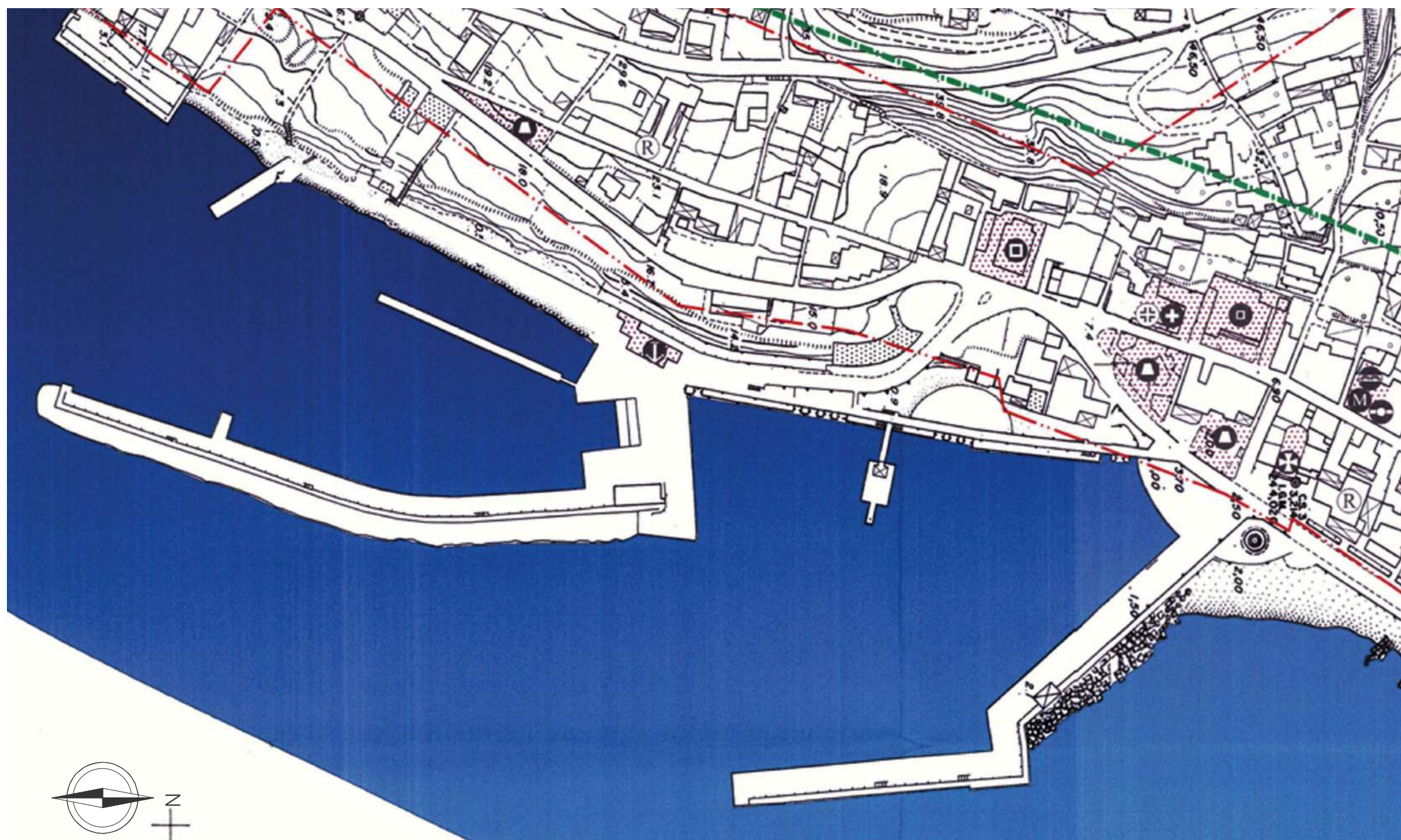


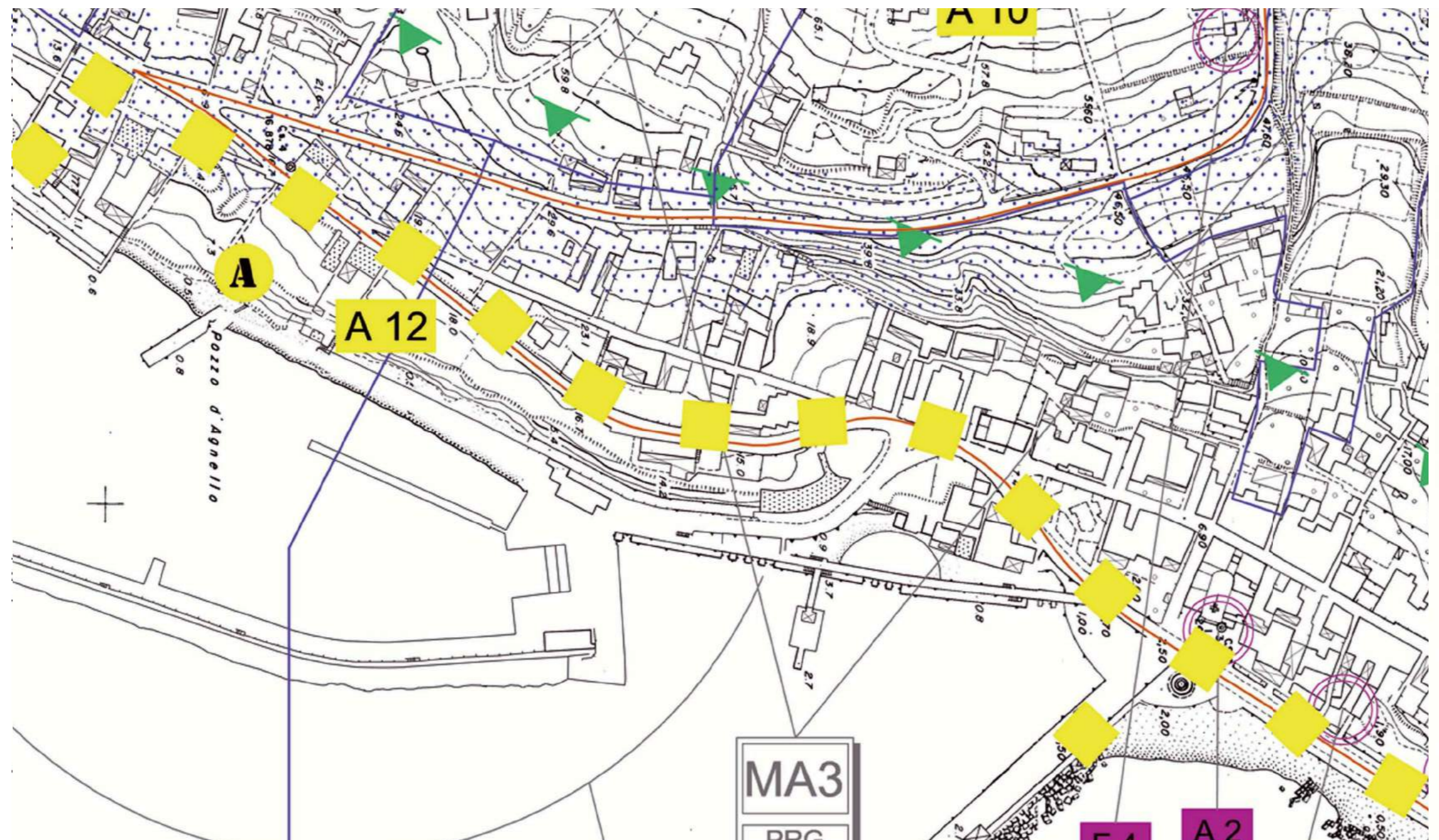
STRALCIO DEL P.R.G.- STATO DI FATTO - Scala 1:2.000



LEGENDA

TIPOLOGIA E SIMBOLOGIA DEI SERVIZI E DELLE ATTREZZATURE ESISTENTI

STRALCIO DEL P.R.G.- REGIMI NORMATIVI - Scala 1:2.000



LEGENDA

COMPATIBILITÀ PAESISTICA

Beni Culturali Paesistici CONNOTATI

Beni Culturali Territoriali Archeologici (L. 431/85 art. 1/m)

PUNTO A Localizzazioni investimenti operativi, nuclei ed emergenze isolate; canile procedurale di intervento P=50 m

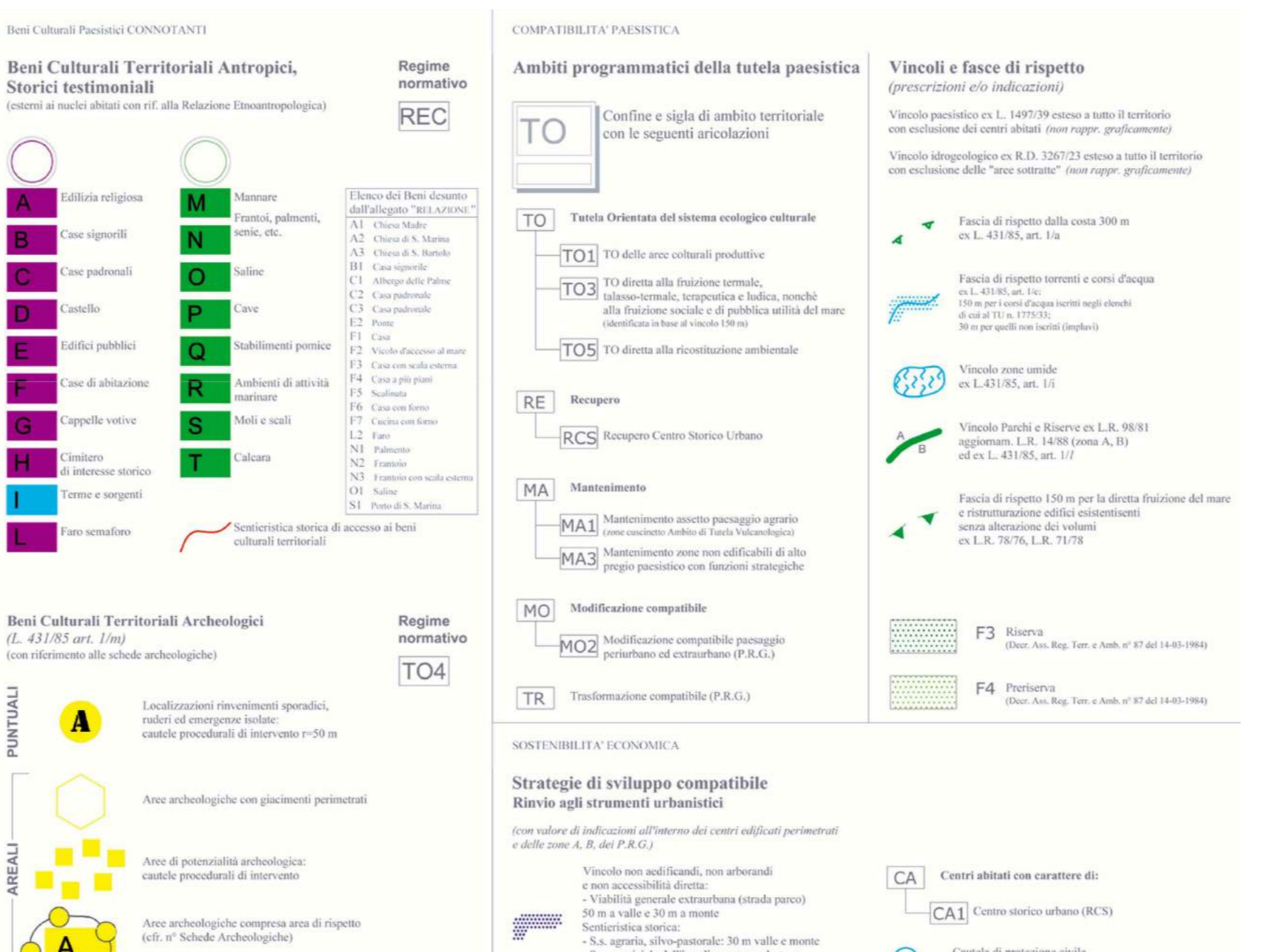
AREALI

A Area archeologica con giacimenti perimetrali

A Area di potenzialità archeologica; canile procedurale di intervento

A Area archeologica compresa area di rispetto (off. n° Schede Archeologiche)

STRALCIO DEL P.R.G.- DISCIPLINA DEL SUOLO E DEGLI EDIFICI - Scala 1:2.000



LEGENDA

COMPATIBILITÀ PAESISTICA

Beni Culturali Paesistici CONNOTATI

Beni Culturali Territoriali Archeologici (L. 431/85 art. 1/m)

PUNTO A Localizzazioni investimenti operativi, nuclei ed emergenze isolate; canile procedurale di intervento P=50 m

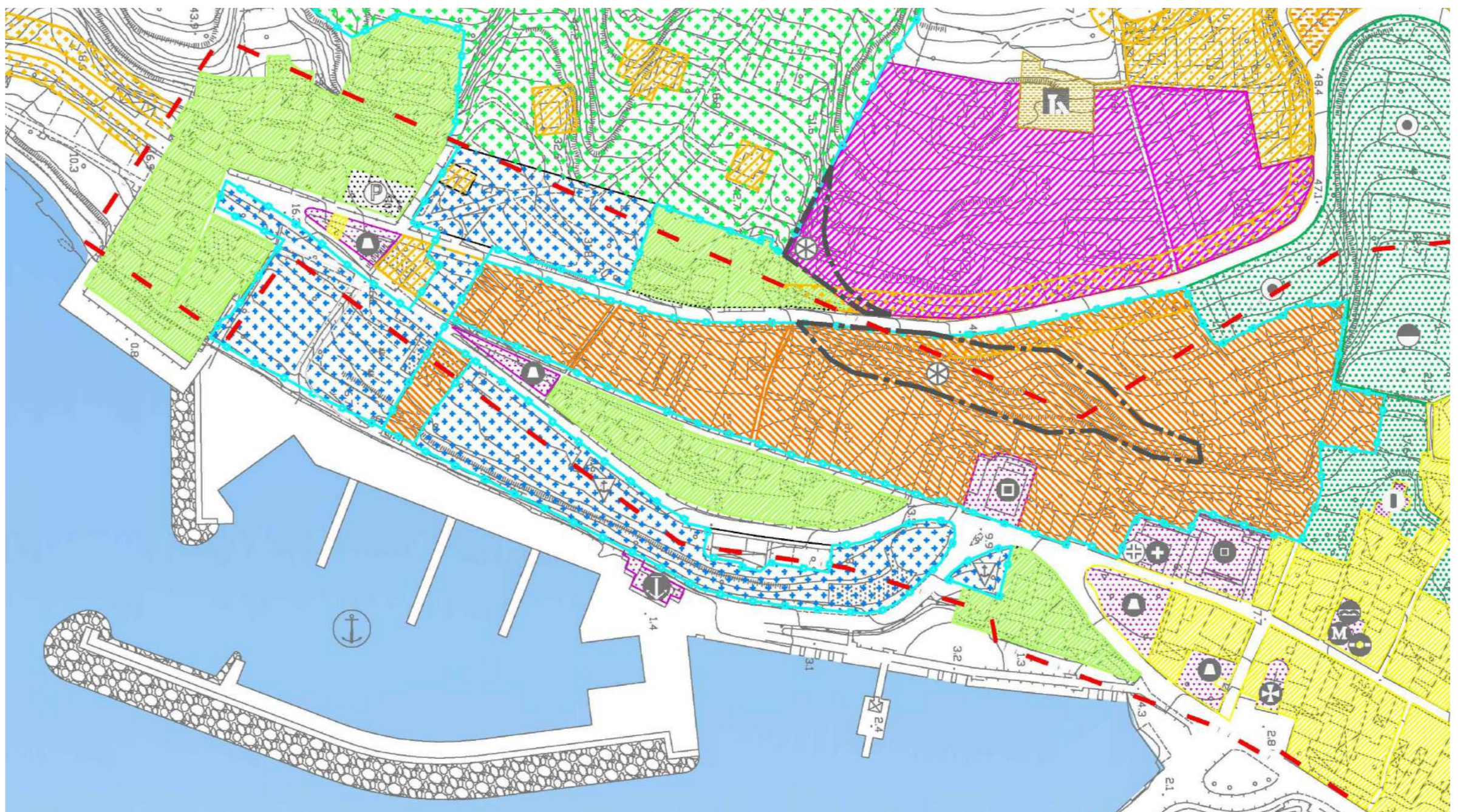
AREALI

A Area archeologica con giacimenti perimetrali

A Area di potenzialità archeologica; canile procedurale di intervento

A Area archeologica compresa area di rispetto (off. n° Schede Archeologiche)

STRALCIO DEL P.R.G.- DISCIPLINA DEL SUOLO E DEGLI EDIFICI - Scala 1:2.000



LEGENDA

COMPATIBILITÀ PAESISTICA

Beni Culturali Paesistici CONNOTATI

Beni Culturali Territoriali Archeologici (L. 431/85 art. 1/m)

PUNTO A Localizzazioni investimenti operativi, nuclei ed emergenze isolate; canile procedurale di intervento P=50 m

AREALI

A Area archeologica con giacimenti perimetrali

A Area di potenzialità archeologica; canile procedurale di intervento

A Area archeologica compresa area di rispetto (off. n° Schede Archeologiche)

LEGENDA

CENTRO STORICO E DI PRESSIONE AMBIENTALE

A0 Centro storico
Interventi di recupero del patrimonio edilizio - ex. 20 L.R. 71/78

A1 Area saturata
Interventi di recupero del patrimonio edilizio - ex. 20 L.R. 71/78

A2 Ambito sottoposto a prescrizioni esecutive
Piano Urbanistico Generale stesso all'interno zona
ex. L. 431/85, art. 1/2

A3 Ambito sottoposto a prescrizioni esecutive
Piano Urbanistico Generale stesso all'interno zona
ex. L. 431/85, art. 1/2

ZONE PER INSEDIAMENTI RESIDENZIALI

B0 Mantenimento dello stato di fatto

C1 Zona di espansione per edilizia pubblica e privata

ZONE PER INSEDIAMENTI A CARATTERE TURISTICO-RIETTIVO E STAGIONALE

C2 Insempiamenti a carattere turistico-stagionale-alberghero ed extra-alberghero
P.P. n° 2/L, art. 10, lett. b) - ex. 4/50/53

C3 Insempiamenti a carattere agriturismo
P.P. n° 2/L, art. 10, lett. c) - ex. 4/50/53

ZONE PER INSEDIAMENTI PRODUTTIVI

D1 Insempiamenti artigianali esistenti e di completamento
P.P. n° 2/L, art. 10, lett. d) - ex. 4/50/53

D2 Insempiamenti artigianali di progetto
P.P. n° 2/L, art. 10, lett. e) - ex. 4/50/53

ZONE AGRICOLE

E Zona agricola
Conservazione dell'uso - ex. 4/50/53, art. 10, lett. f) - ex. 4/50/53

ZONE PER IMPIANTI E SERVIZI DI CARATTERE GENERALE

F1 Servizi attrezzati per le attività
Piano Urbanistico Generale stesso all'interno zona
ex. L. 431/85, art. 1/2

F2 Parco territoriale attrezzato per lo sport e il tempo libero
Piano Urbanistico Generale stesso all'interno zona
ex. L. 431/85, art. 1/2

F3 Periferia
Piano Urbanistico Generale stesso all'interno zona
ex. L. 431/85, art. 1/2

F4 Riserva
Piano Urbanistico Generale stesso all'interno zona
ex. L. 431/85, art. 1/2

ZONE A VINCOLO SPECIALE

W Fascia di rispetto cimiteriale
(art. 206/06)

F3 Fascia di rispetto stradale
(art. 19/06)

F3 Limite di inedificabilità
ex. art. 15 L.R. 70/76 - (art. 19/06)

F4 Zona soggetta a Piano Urbanistico Esecutivo

ZONE PER SERVIZI DI QUARTIERE

Sp1 Servizi di quartiere esistenti

Sp2 Servizi di quartiere di progetto

Comune di Santa Marina di Salina

Lavori urgenti di consolidamento e messa in sicurezza del molo commerciale nel porto di S. Marina Salina
CUP D72F16001220001

PROGETTO ESECUTIVO

Regime vincolistico delle aree - P.R.G.

Elaborato T.2a

Titolo elaborato

Scala 1:2.000

Data: Settembre 2018

Progettisti: RAGGRUPPAMENTO DI PROFESSIONISTI: CAPORUPPO - MANDATARIA DOTT. ING. GIOVANNA BARRATA

R.U.P.: Geom. Giuseppe Caravaglio

MANDANTI
N.E. Inc. srl
DOTT. ING. SALVATORE MERLINO (Ingegnere Tecnico)
DOTT. ARC. ENZO BOMBACI
DOTT. ING. ANTONIO PIO D'ARRIGO
DOTT. ING. NICOLA RUSTICA
DOTT. ING. DOMENICO MANGANO
DOTT. ING. AGOSTINO LA ROSA
DOTT. ING. MANUELA BARBAGIOVANNI GASPARO
DOTT. ING. CLAUDIA SORCE
DOTT. ING. ALBERTO LO PRESTI

cto: Ing. Giovanna Baratta, via Consolare Pompea n. 1, Messina, tel. fax 090358616, e-mail: govbaratta@tin.it, govbaratta@propec.it

Rev N°	Descrizione	Data
0	Prima emissione	Settembre 2018

Disegnato da: MB Verificato da: AD Validato da: GB ID Elaborato: IME-SMS18-PE-T-2a - 0718/CE Percorso: IPROGETTO ESECUTIVO/TAVOLE1