Sanas
GRUPPO FS ITALIANE

Coordinamento Territoriale Adriatica
Area Compartimentale Puglia

S.S. N 106 "JONICA"

LAVORI DI RAZIONALIZZAZIONE DELLE INTERSEZIONI E MIGLIORAMENTO
DEGLI STANDARD DI SICUREZZA NEL TRATTO DELLA SS 106 DAL KM 489+500 AL KM 491+000

PROGETTO ESECUTIVO

PROGETTAZIONE: ANAS - Area Compartimentale Puglia

PROGETTISTI:
Dott. Ing. Biagio MINUTILLO — *Ordine Ing. di Bari n° 6340*
Dott. Vincenzo CASTELLANO

IL GEOLOGO
Dott. Geol. Pasquale SCORCIA — *Ordine Geol. della Regione Puglia n° 260*

IL RESPONSABILE DEL S.I.A.
Dott. Geol. Pasquale SCORCIA — *Ordine Geol. della Regione Puglia n° 260*

COORDINATORE PER LA SICUREZZA IN FASE DI PROGETTAZIONE
Ing. Biagio MINUTILLO

VISTO: IL RESPONSABILE DEL PROCEDIMENTO
Dott. Ing. Carlo PALLAMO

DATA | COD. SIL | PROTOCOLLO | CUP

ASSISTENZA ALLA PROGETTAZIONE:
SERVIZI TECNICI STUDIO TECNICO TOPOGRAFICO
Via Lo Jacono, 71 - 90141 Palermo - Centro Direz. Cantù 161,
76015 Trani (Bat) Prov. Bari Cod. Fisc. DMC

TAVOLA
0 15.4

SEZIONI TRASVERSALI DI PROGETTO:
RAMO A DA SEZ. A.061 A SEZ. A.080

NOME FILE: 15.4_SEZ_TRASV_RAMO A | SCALA 1:200

REV.	DESCRIZIONE	DATA	REDATTO RESP. TECNICO	VERIFICATO RESP. STRUTTURE	APPROVATO RESP. DI SETTORE
D					
C	Aggiornamento	GENNAIO 2018			
B	Aggiornamento	MARZO 2017			
A	Aggiornamento	OTT 2016			

Progressiva : 908.113
Codice : A.061

SCAVO BONIFICA A DESTRA - scavo : 0.000
SCAVO BONIFICA A DESTRA - riporto : -5.090

RILEVATO A DESTRA - scavo : 0.000
RILEVATO A DESTRA - riporto : -1.778

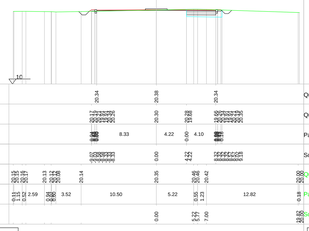

Progressiva : 948.113
Codice : A.065



Progressiva : 988.114
Codice : A.069

SCAVO BONIFICA A DESTRA - scavo : 0.000
SCAVO BONIFICA A DESTRA - riporto : -2.920
SCAVO BONIFICA A SINISTRA - scavo : 0.000
SCAVO BONIFICA A SINISTRA - riporto : -0.850
RILEVATO A DESTRA - scavo : 0.000
RILEVATO A DESTRA - riporto : -1.560
RILEVATO A SINISTRA - scavo : 0.000
RILEVATO A SINISTRA - riporto : -0.670

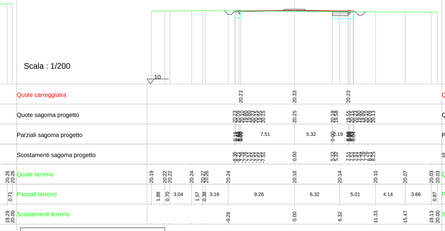

Progressiva : 1040.000
Codice : A.073

SCAVO BONIFICA A DESTRA - scavo : 0.000
SCAVO BONIFICA A DESTRA - riporto : -0.830
SCAVO BONIFICA A SINISTRA - scavo : 0.000
SCAVO BONIFICA A SINISTRA - riporto : -0.800
RILEVATO A DESTRA - scavo : 0.000
RILEVATO A DESTRA - riporto : -0.670
RILEVATO A SINISTRA - scavo : 0.000
RILEVATO A SINISTRA - riporto : -0.670



Progressiva : 1092.408
Codice : A.077

SCAVO BONIFICA A DESTRA - scavo : 0.000
SCAVO BONIFICA A DESTRA - riporto : -2.500
SCAVO BONIFICA A SINISTRA - scavo : 0.000
SCAVO BONIFICA A SINISTRA - riporto : -3.550
RILEVATO A DESTRA - scavo : 0.000
RILEVATO A DESTRA - riporto : -1.020
RILEVATO A SINISTRA - scavo : 0.000
RILEVATO A SINISTRA - riporto : -1.850

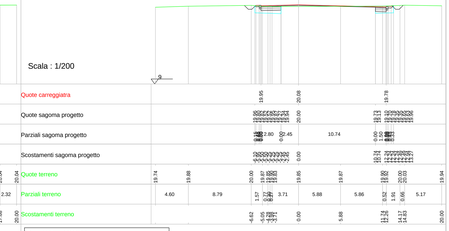

Progressiva : 918.113
Codice : A.062
Commento : FINE ISOLA SPARTITRAFFICO
SCAVO BONIFICA A DESTRA - scavo : 0.000
SCAVO BONIFICA A DESTRA - riporto : -8.580

RILEVATO A DESTRA - scavo : 0.000
RILEVATO A DESTRA - riporto : -2.333

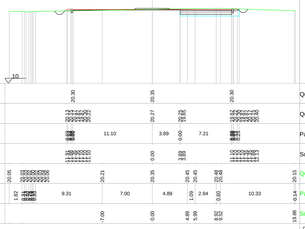

Progressiva : 967.613
Codice : A.066

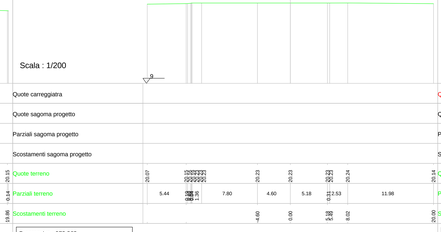

Progressiva : 998.114
Codice : A.070
Commento : FINE ISOLA SPARTITRAFFIC
SCAVO BONIFICA A DESTRA - scavo : 0.000
SCAVO BONIFICA A DESTRA - riporto : -1.800
SCAVO BONIFICA A SINISTRA - scavo : 0.000
SCAVO BONIFICA A SINISTRA - riporto : -0.890
RILEVATO A DESTRA - scavo : 0.000
RILEVATO A DESTRA - riporto : -1.040
RILEVATO A SINISTRA - scavo : 0.000
RILEVATO A SINISTRA - riporto : -0.680



Progressiva : 1053.883
Codice : A.074

SCAVO BONIFICA A DESTRA - scavo : 0.000
SCAVO BONIFICA A DESTRA - riporto : -0.880
SCAVO BONIFICA A SINISTRA - scavo : 0.000
SCAVO BONIFICA A SINISTRA - riporto : -0.760
RILEVATO A DESTRA - scavo : 0.000
RILEVATO A DESTRA - riporto : -0.690
RILEVATO A SINISTRA - scavo : 0.000
RILEVATO A SINISTRA - riporto : -0.660



Progressiva : 1100.611
Codice : A.078
Commento : INIZIO ISOLA LATERALE
SCAVO BONIFICA A DESTRA - scavo : 0.000
SCAVO BONIFICA A DESTRA - riporto : -2.600
SCAVO BONIFICA A SINISTRA - scavo : 0.000
SCAVO BONIFICA A SINISTRA - riporto : -3.740
RILEVATO A DESTRA - scavo : 0.000
RILEVATO A DESTRA - riporto : -1.050
RILEVATO A SINISTRA - scavo : 0.000
RILEVATO A SINISTRA - riporto : -1.920

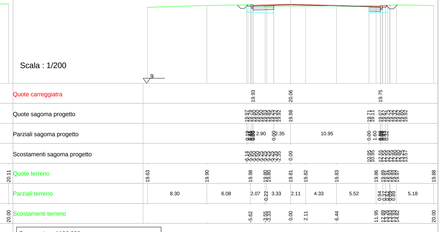

Progressiva : 923.863
Codice : A.063
Commento : INTERSEZ. ASSE RAMO E

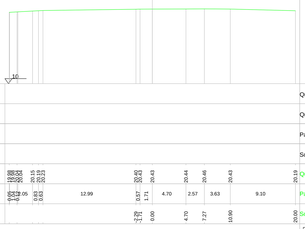

Progressiva : 972.363
Codice : A.067
Commento : INTERSEZ. ASSE RAMO E

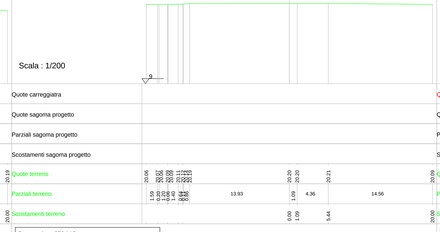

Progressiva : 1009.114
Codice : A.071

SCAVO BONIFICA A DESTRA - scavo : 0.000
SCAVO BONIFICA A DESTRA - riporto : -0.780
SCAVO BONIFICA A SINISTRA - scavo : 0.000
SCAVO BONIFICA A SINISTRA - riporto : -0.860
RILEVATO A DESTRA - scavo : 0.000
RILEVATO A DESTRA - riporto : -0.660
RILEVATO A SINISTRA - scavo : 0.000
RILEVATO A SINISTRA - riporto : -0.670

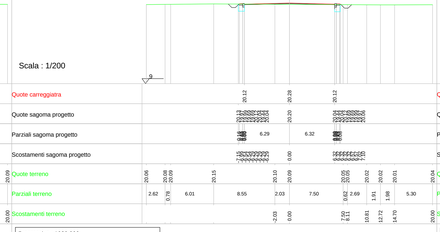

Progressiva : 1066.000
Codice : A.075

SCAVO BONIFICA A DESTRA - scavo : 0.000
SCAVO BONIFICA A DESTRA - riporto : -0.960
SCAVO BONIFICA A SINISTRA - scavo : 0.000
SCAVO BONIFICA A SINISTRA - riporto : -0.760
RILEVATO A DESTRA - scavo : 0.000
RILEVATO A DESTRA - riporto : -0.700
RILEVATO A SINISTRA - scavo : 0.000
RILEVATO A SINISTRA - riporto : -0.660

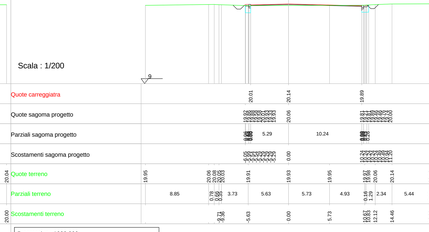

Progressiva : 1106.000
Codice : A.079

SCAVO BONIFICA A DESTRA - scavo : 0.000
SCAVO BONIFICA A DESTRA - riporto : -2.490
SCAVO BONIFICA A SINISTRA - scavo : 0.000
SCAVO BONIFICA A SINISTRA - riporto : -3.940
RILEVATO A DESTRA - scavo : 0.000
RILEVATO A DESTRA - riporto : -1.040
RILEVATO A SINISTRA - scavo : 0.000
RILEVATO A SINISTRA - riporto : -1.960

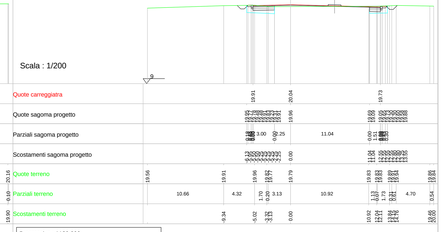

Progressiva : 928.613
Codice : A.064

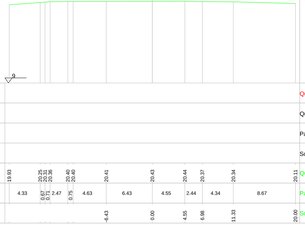

Progressiva : 978.113
Codice : A.068
Commento : INIZIO ISOLA SPARTITRAFF
SCAVO BONIFICA A DESTRA - scavo : 0.000
SCAVO BONIFICA A DESTRA - riporto : -0.760
SCAVO BONIFICA A SINISTRA - scavo : 0.000
SCAVO BONIFICA A SINISTRA - riporto : -0.850
RILEVATO A DESTRA - scavo : 0.000
RILEVATO A DESTRA - riporto : -0.610
RILEVATO A SINISTRA - scavo : 0.000
RILEVATO A SINISTRA - riporto : -0.940

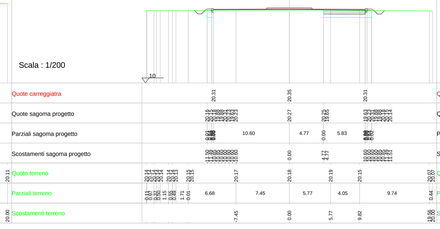

Progressiva : 1020.000
Codice : A.072

SCAVO BONIFICA A DESTRA - scavo : 0.000
SCAVO BONIFICA A DESTRA - riporto : -0.780
SCAVO BONIFICA A SINISTRA - scavo : 0.000
SCAVO BONIFICA A SINISTRA - riporto : -0.850
RILEVATO A DESTRA - scavo : 0.000
RILEVATO A DESTRA - riporto : -0.660
RILEVATO A SINISTRA - scavo : 0.000
RILEVATO A SINISTRA - riporto : -0.680

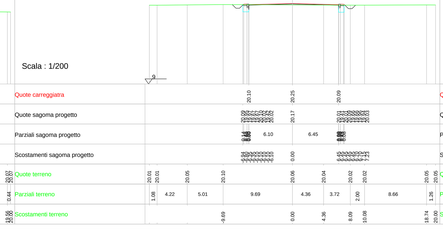

Progressiva : 1080.000
Codice : A.076

SCAVO BONIFICA A DESTRA - scavo : 0.000
SCAVO BONIFICA A DESTRA - riporto : -2.210
SCAVO BONIFICA A SINISTRA - scavo : 0.000
SCAVO BONIFICA A SINISTRA - riporto : -3.530
RILEVATO A DESTRA - scavo : 0.000
RILEVATO A DESTRA - riporto : -0.920
RILEVATO A SINISTRA - scavo : 0.000
RILEVATO A SINISTRA - riporto : -1.700

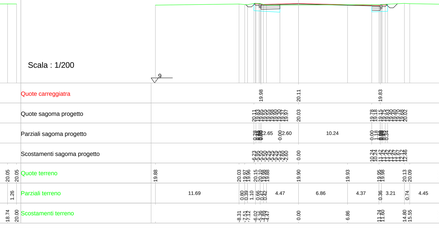

Progressiva : 1120.000
Codice : A.080
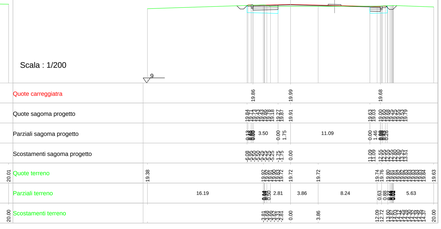
SCAVO BONIFICA A DESTRA - scavo : 0.000
SCAVO BONIFICA A DESTRA - riporto : -2.400
SCAVO BONIFICA A SINISTRA - scavo : 0.000
SCAVO BONIFICA A SINISTRA - riporto : -4.560
RILEVATO A DESTRA - scavo : 0.000
RILEVATO A DESTRA - riporto : -1.070
RILEVATO A SINISTRA - scavo : 0.000
RILEVATO A SINISTRA - riporto : -2.270