

**DIPARTIMENTO  
DEL TERRITORIO**

DIVISIONE DELLO SVILUPPO  
TERRITORIALE E DELLA  
MOBILITA'

SEZIONE DELLO  
SVILUPPO TERRITORIALE

Comune di Stabio

**Piano di utilizzazione  
cantonale (PUC)  
Discarica di tipo B di Stabio  
(tappa 3)**

(art. 44 e segg. Lst)

Piano delle zone  
Piano dell'urbanizzazione

Approvazione del  
Gran Consiglio del

con decreto del

Data Giugno 2018

Risoluzione CdS n. .... del .....

PER IL CONSIGLIO DI STATO

Il Presidente Il Cancelliere  
C. Zali A. Coduri

Scala 1:2500


Dimensioni 591 x 630 mm


**LEGENDA**

 Perimetro del PUC

**Piano delle zone**

 Zona per discarica

 Area per discarica (Tappe 1 e 2)

 Area per discarica (Tappa 3)

**Piano dell'urbanizzazione**

 Strada di servizio - SS

**Superfici non disciplinate dal PUC**

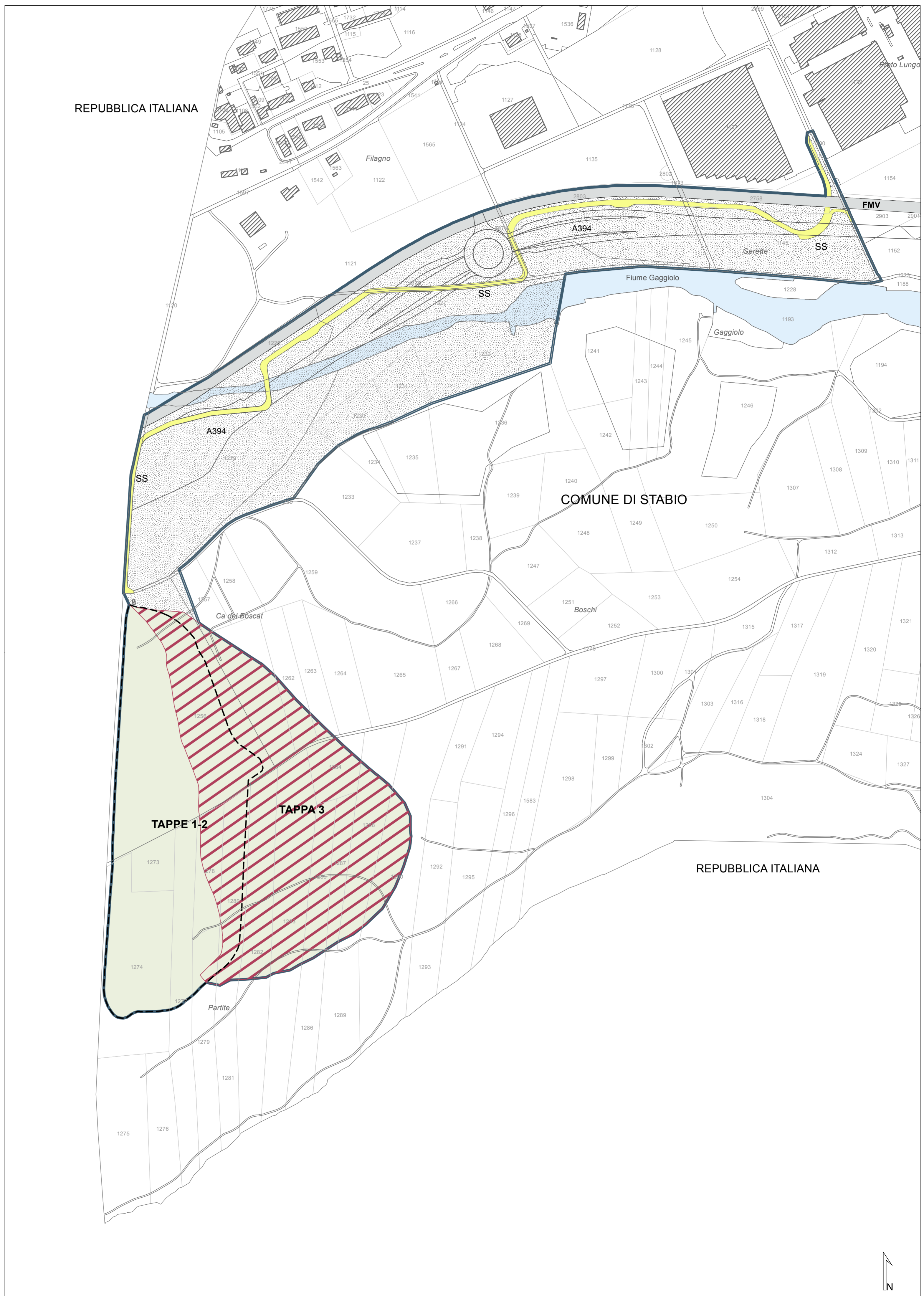
 PR Comunale

 FMV

 Corso d'acqua

 Confine

REPUBBLICA ITALIANA



REPUBBLICA ITALIANA

