



Rif. TPIDL: 073670-010-ML-3220-101
TECHNIP ITALY DIREZIONE LAVORI S.p.A.

2	20/03/19	D.BRAMUCCI	G. CANNITO	V.FORLIVESI D.CORDA
1	20/06/18	D.BRAMUCCI	M.FORNAROLI	V.FORLIVESI D.CORDA
INDICE	DATA	DISEGN.	CONTR.	APPROV.

**METANODOTTO CAGLIARI – PALMAS
 ARBOREA DN 650 (26") , DP 75 bar**

Dis.	DF-101				Foglio 1 di 27
Comm.					
Revisioni	<input checked="" type="checkbox"/>	<input checked="" type="checkbox"/>	2		

DOCUMENTAZIONE FOTOGRAFICA

- FOTO n. 1 Panoramica del punto iniziale della condotta in prossimita' del PIDI n. 1 in Comune di Cagliari
- FOTO n. 2 Panoramica del tracciato iniziale a nord della Localita' Giorgino in Comune di Cagliari
- FOTO n. 3 Panoramica della condotta in prossimita' della S.S. n. 195 Sulcitana in Comune di Cagliari
- FOTO n. 4 Percorrenza in prossimita' del Porto Industriale di Cagliari
- FOTO n. 5 Percorrenza della condotta su strada bianca comunale, in prossimita' dello Stagno di Cagliari
- FOTO n. 6 Panoramica del tracciato in prossimita' dello stagno di Cagliari, in Comune di Assemini
- FOTO n. 7 Panoramica del tracciato a sud-est della localita' industriale di Macchiareddu in prossimita' della S.P. 1, in Comune di Assemini
- FOTO n. 8 Percorrenza della condotta a nord-est dell'area industriale di Macchiareddu in Comune di Assemini
- FOTO n. 9 Panoramica del tracciato in localita' S'Affronta in Comune di Uta
- FOTO n. 10 Attraversamento di prati-pascoli in prossimita' della S.P. n. 2, in Comune di Uta
- FOTO n. 11 Panoramica attraversamento di seminativi, in Comune di Uta
- FOTO n. 12 Panoramica del tracciato in prossimita' del Riu Cixerri in Comune di Uta
- FOTO n. 13 Attraversamento di seminativi in localita' Prescina Su Procu, in Comune di Villaspeciosa
- FOTO n. 14 Percorrenza di seminativi in localita' Sa Carroccia, in Comune di Decimoputzu
- FOTO n. 15 Panoramica del tracciato in vicinanza del Riu Spinosu, in Comune di Decimoputzu
- FOTO n. 16 Percorrenza a sud della S.P. 3, in Comune di Decimoputzu
- FOTO n. 17 Panoramica del tracciato a sud del Riu Nou, in Comune di Decimoputzu
- FOTO n. 18 Panoramica del tracciato in seminativi, in Comune di Villasor
- FOTO n. 19 Percorrenza del tracciato, in Comune di Villasor
- FOTO n. 20 Attraversamento della S.S. n. 196, in Comune di Villasor
- FOTO n. 21 Panoramica del tracciato, in Comune di Villacidro
- FOTO n. 22 Percorrenza della condotta in vicinanza della "Strada de Mutera", in Comune di Villacidro
- FOTO n. 23 Attraversamento di seminativi in localita' Zirva de Sa Carroccia nel Comune di Villacidro
- FOTO n. 24 Panoramica del tracciato in prossimita' del PIDI n. 8 in localita' Piscina de Quaddu, in Comune di Villacidro
- FOTO n. 25 Percorrenza a nord del Torrente Seddamus, in Comune di San Gavino Monreale
- FOTO n. 26 Panoramica del tracciato in localita' S'Enna su Molenti, in Comune di San Gavino Monreale
- FOTO n. 27 Attraversamento S.S. n. 197, in Comune di San Gavino Monreale
- FOTO n. 28 Percorrenza della condotta nel Comune di San Gavino Monreale
- FOTO n. 29 Percorrenza del tracciato a ovest dell'area produttiva, in Comune di San Gavino Monreale
- FOTO n. 30 Percorrenza di seminativi in localita' Zirva Lada, in Comune di San Gavino Monreale

Il presente disegno e' di proprieta' aziendale - La Societa' tutelera' i propri diritti a termine di legge.

**TechnipFMC**Rif. TPIDL: 073670-010-ML-3220-101
TECHNIP ITALY DIREZIONE LAVORI S.p.A.

2	20/03/19	D. BRAMUCCI	G. CANNITO	V. FORLIVESI D. CORDA
1	20/06/18	D. BRAMUCCI	M. FORNARDI	V. FORLIVESI D. CORDA
INDICE	DATA	DISEGN.	CONTR.	APPROV.

**METANODOTTO CAGLIARI – PALMAS
ARBOREA DN 650 (26") , DP 75 bar**

Dis.	DF-101				Foglio 2 di 27
Comm.					
Revisioni	0	1	2		

DOCUMENTAZIONE FOTOGRAFICA

- FOTO n. 31 Panoramica del tracciato, in Comune di San Gavino Monreale
- FOTO n. 32 Percorrenza della condotta in appezzamenti a seminativo, in Comune di San Gavino Monreale
- FOTO n. 33 Panoramica del tracciato in prossimita' del Flumini Malu in localita' S'Acqua Cotta nel Comune di San Gavino Monreale
- FOTO n. 34 Attraversamento di prati-pascoli in localita' Bia Sardara nel Comune di Pabillonis
- FOTO n. 35 Panoramica in localita' Is Aenas, in Comune di Mogoro
- FOTO n. 36 Percorrenza della condotta in seminativi, in Comune di Mogoro
- FOTO n. 37 Panoramica del tracciato in prossimita' della S.S. n. 131, in Comune di Mogoro
- FOTO n. 38 Panoramica del tracciato in localita' Terra Meloni, in Comune Mogoro
- FOTO n. 39 Attraversamento di prati-pascoli in localita' Pauli Gruis, in Comune di Uras
- FOTO n. 40 Panoramica del tracciato in prossimita' del centro abitato di Uras
- FOTO n. 41 Percorrenza del tracciato in terreni destinati al pascolo ad est della S.S. 131 "Carlo Felice", in Comune di Uras
- FOTO n. 42 Tracciato della condotta, in Comune di Uras
- FOTO n. 43 Panoramica del tracciato ad est della S.S. n. 131" Carlo Felice", in Comune di Marrubiu
- FOTO n. 44 Panoramica del tracciato ad est della S.S. n. 131" Carlo Felice" in prossimita' della Zona Artigianale, in Comune di Marrubiu
- FOTO n. 45 Attraversamento di pascoli a nord della S.P. 68 in localita' Mandrazzorcu, in Comune di Marrubiu
- FOTO n. 46 Tracciato della condotta a nord della strada comunale "Is Bangius", in Comune di Marrubiu
- FOTO n. 47 Percorrenza in prossimita' della frazione di Sant'Anna, in Comune di Marrubiu
- FOTO n. 48 Attraversamento di seminativi in localita' Campu Siuru nel Comune di Santa Giusta
- FOTO n. 49 Percorrenza della condotta in seminativi, in Comune di Palmas Arborea
- FOTO n. 50 Panoramica del tracciato nel tratto finale in prossimita' del PIDI n. 14, in Comune di Oristano

Il presente disegno e' di proprieta' aziendale - La Societa' tutelera' i propri diritti a termine di legge.

0	1	2							

FOTO n. 1



Panoramica del punto iniziale della condotta in prossimita' del PID n. 1 in Comune di Cagliari

FOTO n. 2



Panoramica del tracciato iniziale a nord della Localita' Giorgino in Comune di Cagliari


0	1	2							

FOTO n. 3



Panoramica della condotta in prossimità della S.S. n. 195 Sulcitana in Comune di Cagliari

FOTO n. 4



Percorrenza in prossimità del Porto Industriale di Cagliari

FOTO n. 5



Percorrenza della condotta su strada bianca comunale, in prossimita' dello Stagno di Cagliari

FOTO n. 6




Panoramica del tracciato in prossimita' dello stagno di Cagliari, in Comune di Assemini

FOTO n. 7



Panoramica del tracciato a sud-est della localita' industriale di Macchiareddu in prossimita' della S.P. 1, in Comune di Assemini

FOTO n. 8



Percorrenza della condotta a nord-est dell'area industriale di Macchiareddu in Comune di Assemini

0	1	2						

FOTO n. 9



Panoramica del tracciato in localita' S'Affronta in Comune di Uta

FOTO n. 10



Attraversamento di prati-pascoli in prossimita' della S.P. n. 2, in Comune di Uta

0	1	2						

FOTO n. 11



Panoramica attraversamento di seminativi, in Comune di Uta

FOTO n. 12



Panoramica del tracciato in prossimita' del Riu Cixerri in Comune di Uta

0	1	2							

FOTO n. 13



Attraversamento di seminativi in localita' Prescina Su Procu, in Comune di Villaspeciosa

FOTO n. 14



Percorrenza di seminativi in localita' Sa Carroccia, in Comune di Decimoputzu

0	1	2							

FOTO n. 15



Panoramica del tracciato in vicinanza del Riu Spinosu, in Comune di Decimoputzu

FOTO n. 16



Percorrenza a sud della S.P. 3, in Comune di Decimoputzu

0	1	2							

FOTO n. 17



Panoramica del tracciato a sud del Riu Nou, in Comune di Decimoputzu

FOTO n. 18



Panoramica del tracciato in seminativi, in Comune di Villasor

FOTO n. 19



Percorrenza del tracciato, in Comune di Villasor

FOTO n. 20



Attraversamento della S.S. n. 196, in Comune di Villasor

0	1	2						

FOTO n. 21



Panoramica del tracciato, in Comune di Villacidro

FOTO n. 22



Percorrenza della condotta in vicinanza della "Strada de Mutera", in Comune di Villacidro

0	1	2						

FOTO n. 23



Attraversamento di seminativi in localita' Zirva de Sa Carroccia nel Comune di Villacidro

FOTO n. 24



Panoramica del tracciato in prossimita' del PID n. 8 in localita' Piscina de Quaddu, in Comune di Villacidro

0	1	2						

FOTO n. 25



Percorrenza a nord del Torrente Seddamus, in Comune di San Gavino Monreale

FOTO n. 26



Panoramica del tracciato in localita' S'Enna su Molenti, in Comune di San Gavino Monreale

0	1	2							

FOTO n. 27



Attraversamento S.S. n. 197, in Comune di San Gavino Monreale

FOTO n. 28



Percorrenza della condotta nel Comune di San Gavino Monreale

0	1	2							

FOTO n. 29



Percorrenza del tracciato a ovest dell'area produttiva, in Comune di San Gavino Monreale

FOTO n. 30



Percorrenza di seminativi in localita' Zirva Lada, in Comune di San Gavino Monreale

0	1	2							

FOTO n. 31



Panoramica del tracciato, in Comune di San Gavino Monreale

FOTO n. 32



Percorrenza della condotta in appezzamenti a seminativo, in Comune di San Gavino Monreale

0	1	2							

FOTO n. 33



Panoramica del tracciato in prossimità del Flumini Malu in località S'Acqua Cotta nel Comune di San Gavino Monreale

FOTO n. 34



Attraversamento di prati-pascoli in località Bia Sardara nel Comune di Pabillonis

0	1	2						

FOTO n. 35



Panoramica in localita' Is Aenas, in Comune di Mogoro

FOTO n. 36



Percorrenza della condotta in seminativi, in Comune di Mogoro

Revisioni	0	1	2						
-----------	---	---	---	--	--	--	--	--	--

FOTO n. 37



Panoramica del tracciato in prossimità della S.S. n. 131, in Comune di Mogoro

FOTO n. 38



Panoramica del tracciato in località Terra Meloni, in Comune Mogoro

0	1	2							

FOTO n. 39



Attraversamento di prati-pascoli in localita' Pauli Gruis, in Comune di Uras

FOTO n. 40



Panoramica del tracciato in prossimita' del centro abitato di Uras

0	1	2						

FOTO n. 41



Percorrenza del tracciato in terreni destinati al pascolo ad est della S.S. 131 "Carlo Felice", in Comune di Uras

FOTO n. 42



Tracciato della condotta, in Comune di Uras

0	1	2						

FOTO n. 43



Panoramica del tracciato ad est della S.S. n. 131" Carlo Felice", in Comune di Marrubiu

FOTO n. 44



Panoramica del tracciato ad est della S.S. n. 131" Carlo Felice" in prossimita' della Zona Artigianale, in Comune di Marrubiu

0	1	2							

FOTO n. 45



Attraversamento di pascoli a nord della S.P. 68 in localita' Mandrazzorcu, in Comune di Marrubiu

FOTO n. 46



Tracciato della condotta a nord della strada comunale "Is Bangius", in Comune di Marrubiu

0	1	2						

FOTO n. 47



Percorrenza in prossimita' della frazione di Sant'Anna, in Comune di Marrubiu

FOTO n. 48




Attraversamento di seminativi in localita' Campu Siuru nel Comune di Santa Giusta

FOTO n. 49



Percorrenza della condotta in seminativi, in Comune di Palmas Arborea

FOTO n. 50



Panoramica del tracciato nel tratto finale in prossimità del PID n. 14, in Comune di Oristano