



Il presente disegno e' di proprieta' aziendale - La Societa' tutelera' i propri diritti a termine di legge.



COROGRAFIA Scala 1:500.000

02	2003/2019	INSERITE MODIFICHE TRACCIATO	F.CRISTOFARO	P. RUSSO	V.FORLIVESI O. CORDA							
01	2006/2018	REVISIONE	T.FILANDRO	P. RUSSO	V.FORLIVESI O. CORDA							
00	31/03/2017	EMISSIONE	F.CRISTOFARO	C. CASATI	V.FORLIVESI G.GIOVANNINI							
INDICE	DATA	R E V I S I O N I			ELABORATO VERIFICATO APPROVATO							
			<b>PROGETTISTA</b>  Rif.TPIDL: 073670-010-DW-3252-109 <b>TECHNIP ITALY DIREZIONE LAVORI S.p.A.</b>		Dis. <b>PG-CG-101</b> Fg. 1 di 28							
Metanodotto: METANIZZAZIONE SARDEGNA MET.: CAGLIARI - PALMAS ARBOREA DN 650 (26") DP 75 bar					Comm.							
CARTA GEOLOGICA					Sostituisce il ..... Sostituito dal .....							
<table border="1"> <tr> <td>INDICE</td> <td>1</td> <td>2</td> <td></td> <td></td> <td></td> <td></td> </tr> </table>					INDICE	1	2					Scala <b>1:10000</b>
INDICE	1	2										



Progetto:

METANIZZAZIONE SARDEGNA  
MET. CAGLIARI - PALMAS ARBOREA  
DN 650 (26") DP 75 bar

CARTA GEOLOGICA

02	2003/2019	INSERITE MODIFICHE TRACCIATO	F. CRISTOFARO	P. RUSSO	V.FORLIVESI O. CORDA
01	2006/2018	REVISIONE	T. FILANDRO	P. RUSSO	V.FORLIVESI O. CORDA
INDICE	DATA	R E V I S I O N I		ELABORATO	VERIFICATO APPROVATO

Foglio  
**2**  
di 28  
Scala  
**1:10000**



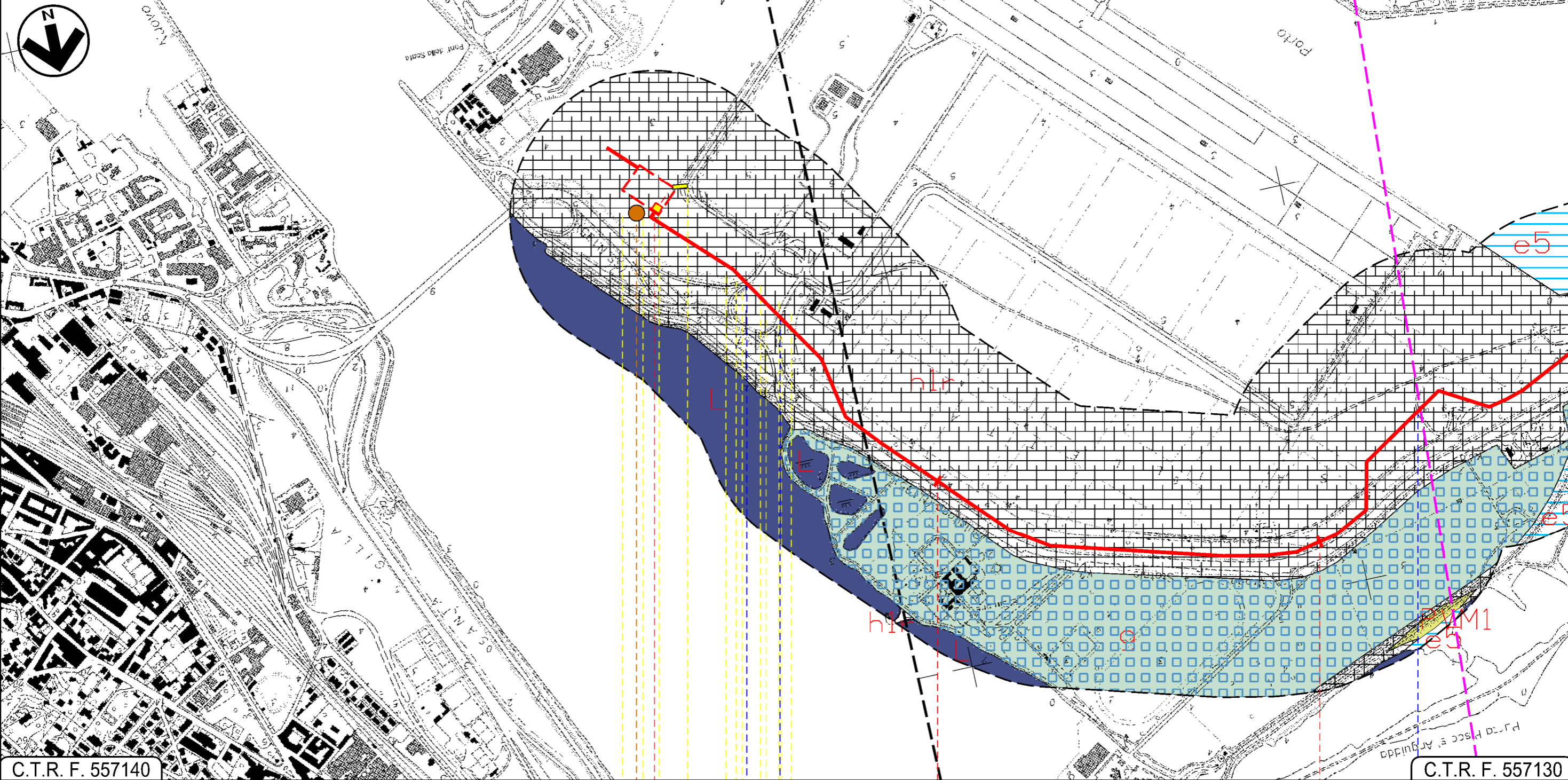
**TechnipFMC**  
Rif TPIDL 073670-010-DW-3252-109  
TECHNIP ITALY DIREZIONE LAVORI S.p.A.

PG-CG-101

Comm.

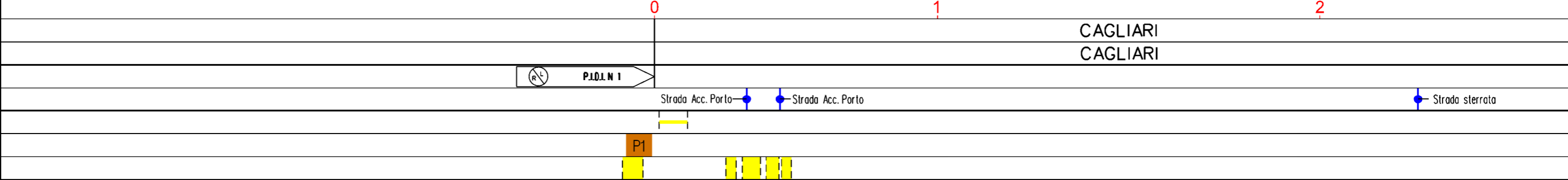
C.T.R. F. 557140

C.T.R. F. 557130



C.T.R. F. 557140

C.T.R. F. 557130





Progetto:

METANIZZAZIONE SARDEGNA  
MET. CAGLIARI - PALMAS ARBOREA  
DN 650 (26") DP 75 bar

CARTA GEOLOGICA

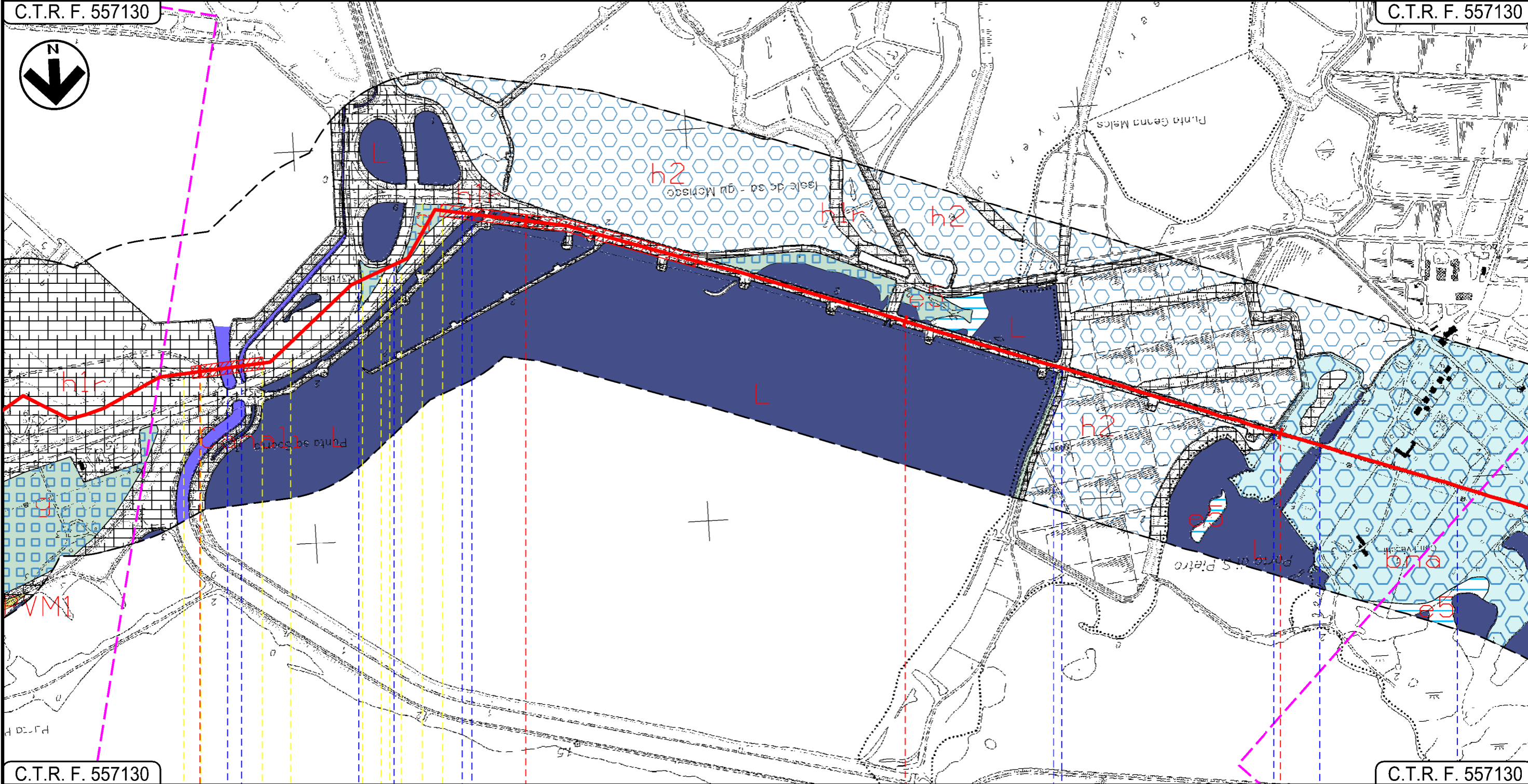
02	2003/2019	INSERITE MODIFICHE TRACCIATO	F. CRISTOFARO	P. RUSSO	V.FORLIVESI O. CORDA
01	2006/2018	REVISIONE	T. FILANDRO	P. RUSSO	V.FORLIVESI O. CORDA
INDICE	DATA	R E V I S I O N I		ELABORATO	VERIFICATO APPROVATO

Foglio  
**3**  
di 28  
Scala  
**1:10000**

		<b>PG-CG-101</b>
Rif TPIDL 073670-010-DW-3252-109 TECHNIP ITALY DIREZIONE LAVORI S.p.A.		Comm.

C.T.R. F. 557130

C.T.R. F. 557130



C.T.R. F. 557130

C.T.R. F. 557130

CAGLIARI

CAGLIARI

ASSEMINI

Foce Tramontana ● Canale in cls ● S.S.195 Sulcitana ● Inizio percorrenza su argine Stagno di Cagliari ● Fine percorrenza su argine Stagno di Cagliari ● Tombino cls ● Tombino cls ● Fosso Conti Vecchi



Progetto:

METANIZZAZIONE SARDEGNA  
MET. CAGLIARI - PALMAS ARBOREA  
DN 650 (26") DP 75 bar

CARTA GEOLOGICA

02	2003/2019	INSERITE MODIFICHE TRACCIATO	F. CRISTOFARO	P. RUSSO	V.FORLIVESI O. CORDA
01	2006/2018	REVISIONE	T. FILANDRO	P. RUSSO	V.FORLIVESI O. CORDA
INDICE	DATA	R E V I S I O N I		ELABORATO	VERIFICATO APPROVATO

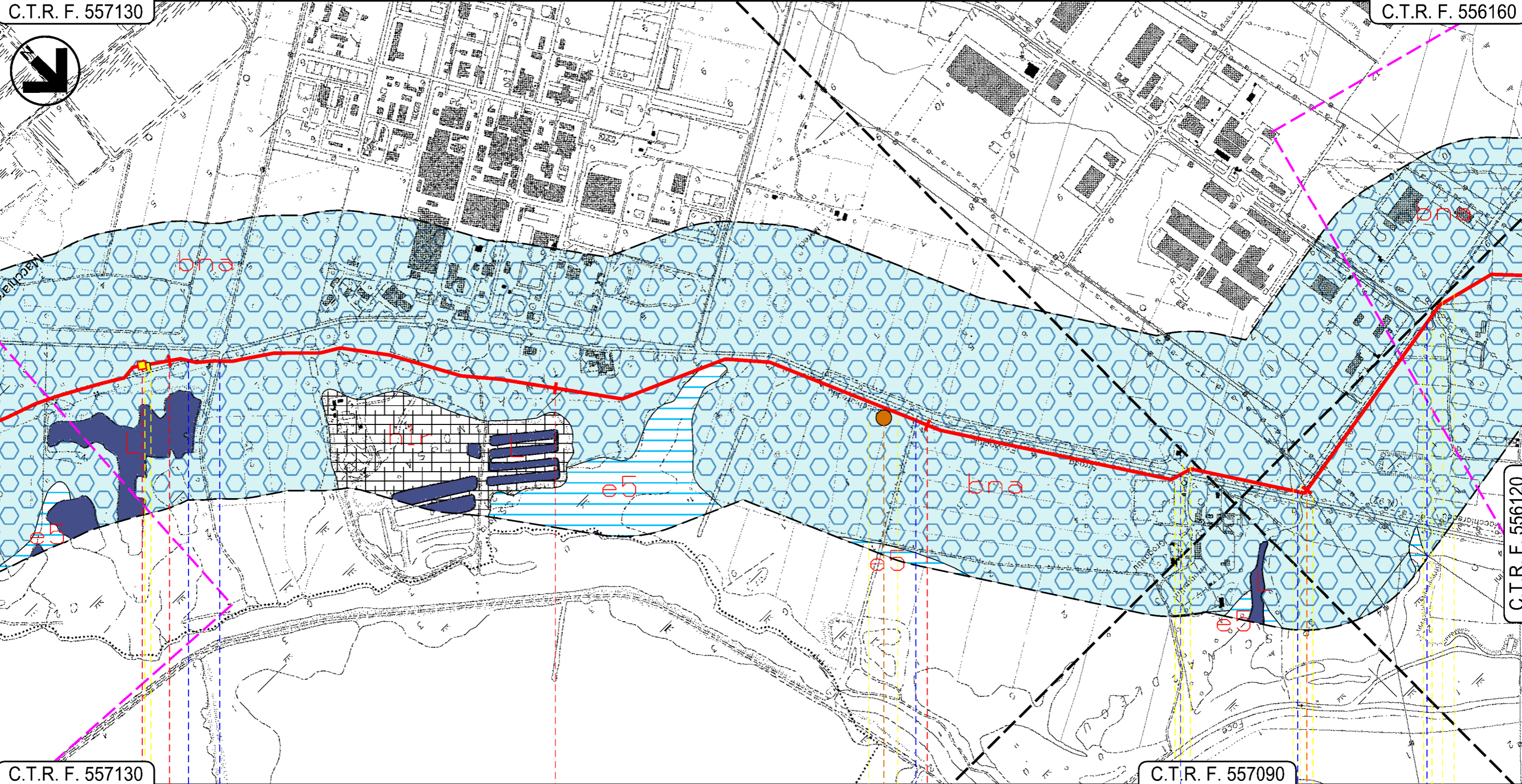
Foglio  
4  
di 28  
Scala  
1:10000



**PG-CG-101**  
 Rif TPIDL 073670-010-DW-3252-109  
 TECHNIP ITALY DIREZIONE LAVORI S.p.A.

C.T.R. F. 557130

C.T.R. F. 556160




C.T.R. F. 557130

C.T.R. F. 557090

C.T.R. F. 556120

ASSEMINI  
CAGLIARI





Progetto:

METANIZZAZIONE SARDEGNA  
MET. CAGLIARI - PALMAS ARBOREA  
DN 650 (26") DP 75 bar

CARTA GEOLOGICA

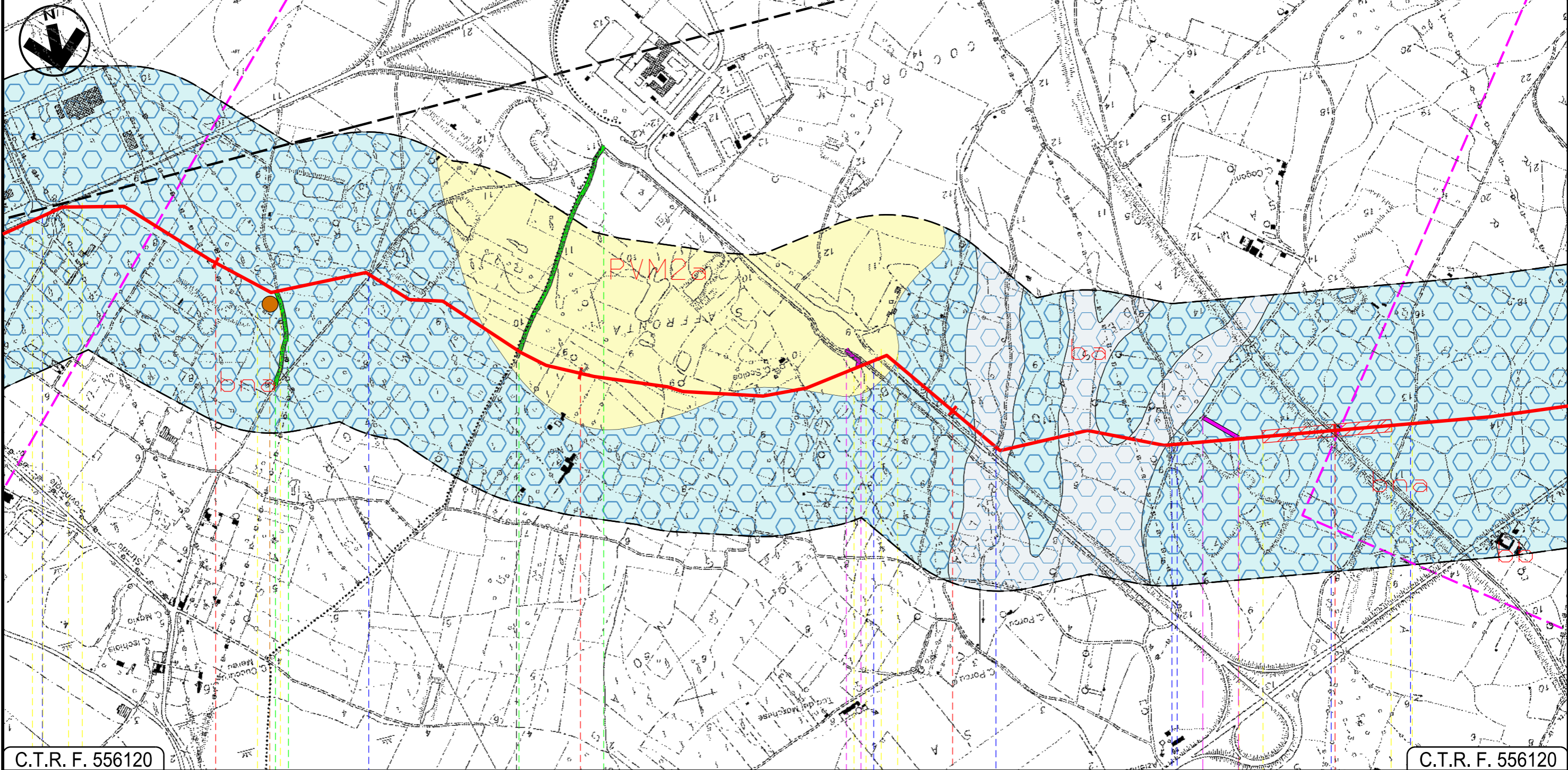
02	2003/2019	INSERITE MODIFICHE TRACCIATO	F. CRISTOFARO	P. RUSSO	V.FORLIVESI O. CORDA
01	2006/2018	REVISIONE	T. FILANDRO	P. RUSSO	V.FORLIVESI O. CORDA
INDICE	DATA	R E V I S I O N I		ELABORATO	VERIFICATO APPROVATO

Foglio  
**5**  
di 28  
Scala  
1:10000

		PG-CG-101
Rif. TPIDL: 073670-010-DW-3252-109 TECHNIP ITALY DIREZIONE LAVORI S.p.A.		Comm.













C.T.R. F. 556160

C.T.R. F. 556120



C.T.R. F. 556120

C.T.R. F. 556120

ASSEMINI		UTA		CAGLIARI	
					
					



Progetto:

METANIZZAZIONE SARDEGNA  
MET. CAGLIARI - PALMAS ARBOREA  
DN 650 (26") DP 75 bar

CARTA GEOLOGICA

02	2003/2019	INSERITE MODIFICHE TRACCIATO	F. CRISTOFARO	P. RUSSO	V.FORLIVESI O. CORDA
01	2006/2018	REVISIONE	T. FILANDRO	P. RUSSO	V.FORLIVESI O. CORDA
INDICE	DATA	REVISIONI	ELABORATO	VERIFICATO	APPROVATO

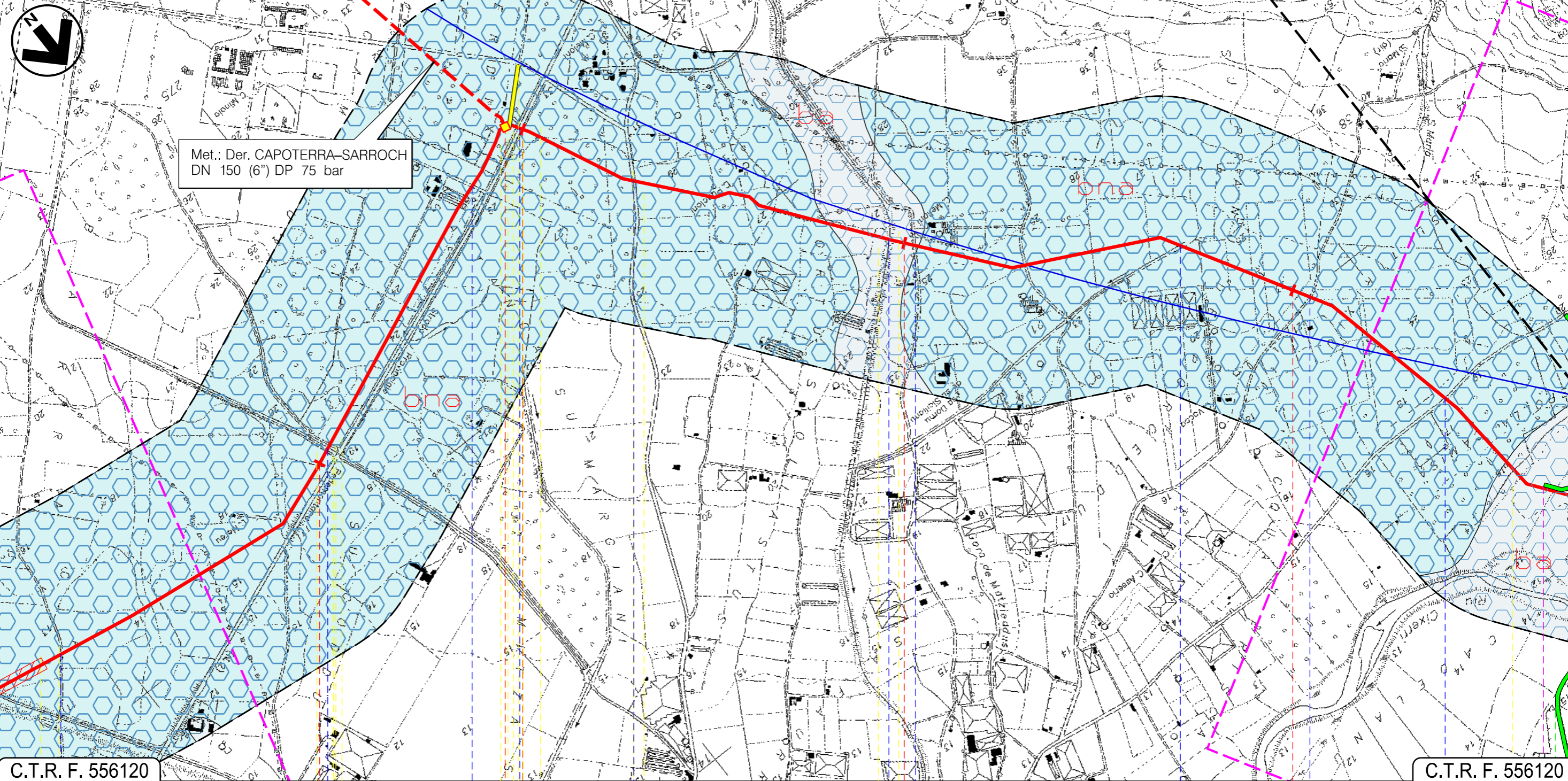
Foglio  
6  
di 28  
Scala  
1:10000



 PG-CG-101  
 Rif. TPIDL: 073670-010-DW-3252-109  
 TECHNIP ITALY DIREZIONE LAVORI S.p.A.

C.T.R. F. 556120

C.T.R. F. 556110



C.T.R. F. 556120

C.T.R. F. 556120

15 16 17 18

UTA  
CAGLIARI

P.I.D.I. N 3

Strada Sterrata	Canale cls	Strada bianca	S.P. 2	Strada Asfaltata	Canale	Strada Sterrata	Canale	Strada Sterrata	Strada Comune
-----------------	------------	---------------	--------	------------------	--------	-----------------	--------	-----------------	---------------



Progetto:

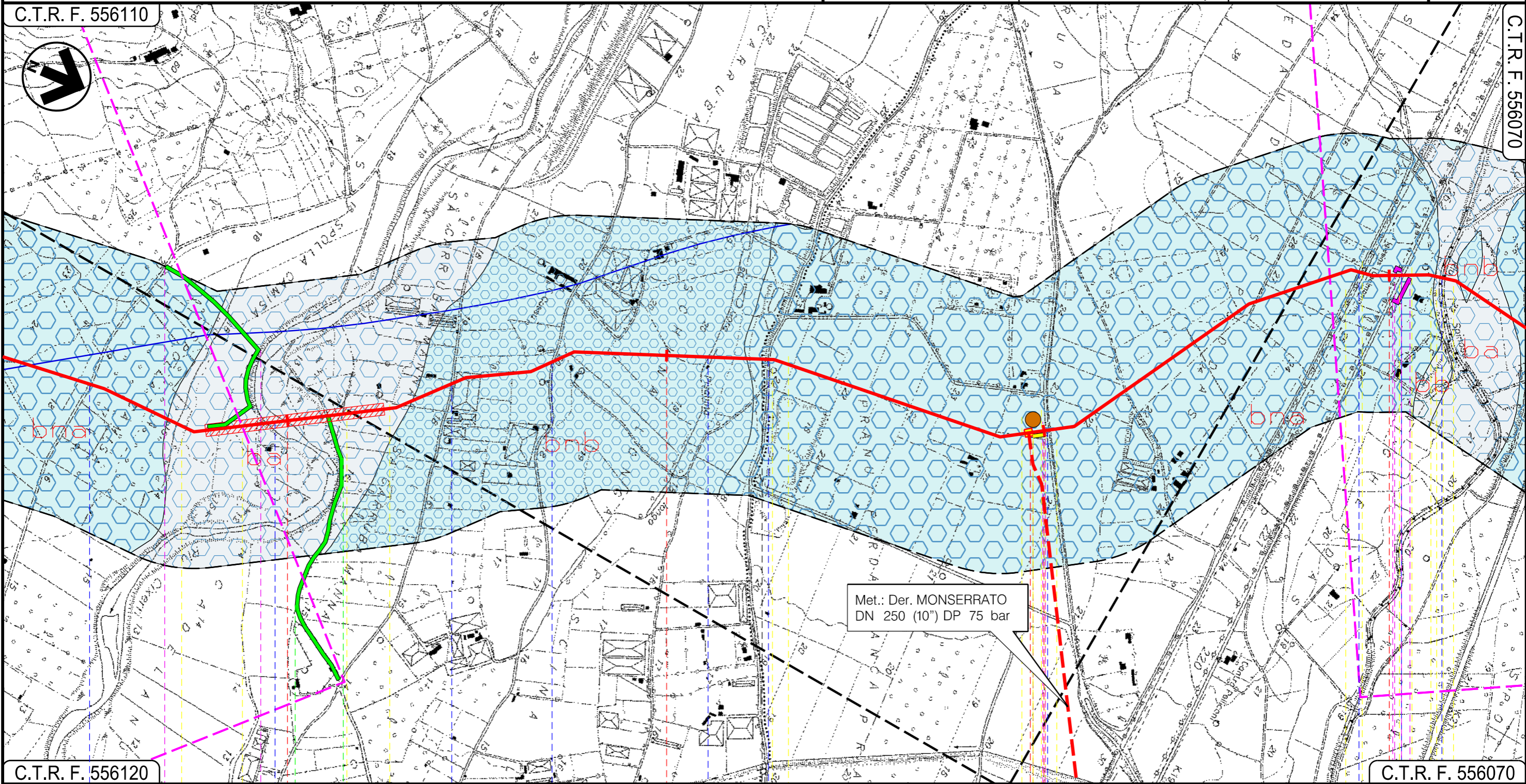
METANIZZAZIONE SARDEGNA  
MET. CAGLIARI - PALMAS ARBOREA  
DN 650 (26") DP 75 bar

CARTA GEOLOGICA

02	2003/2019	INSERITE MODIFICHE TRACCIATO	F. CRISTOFARO	P. RUSSO	V.FORLIVESI O. CORDA
01	2006/2018	REVISIONE	T. FILANDRO	P. RUSSO	V.FORLIVESI O. CORDA
INDICE	DATA	REVISIONI	ELABORATO	VERIFICATO	APPROVATO
 			PG-CG-101		
			Rif. TPIDL: 073670-010-DW-3252-109 TECHNIP ITALY DIREZIONE LAVORI S.p.A.		

Foglio  
7  
di 28  
Scala  
1:10000

C.T.R. F. 556110



C.T.R. F. 556120

C.T.R. F. 556070

19

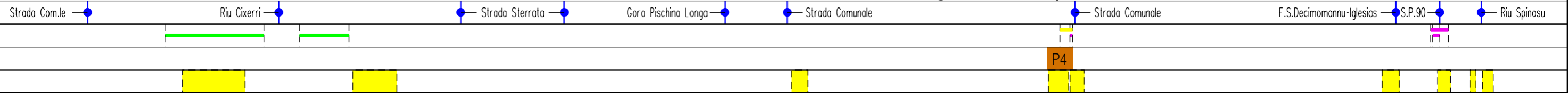
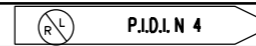
20

21

22

UTA  
CAGLIARI

VILLASPECIOSA  
SUD SARDEGNA



01



Progetto:

METANIZZAZIONE SARDEGNA  
MET. CAGLIARI - PALMAS ARBOREA  
DN 650 (26") DP 75 bar

CARTA GEOLOGICA

02	2003/2019	INSERITE MODIFICHE TRACCIATO	F. CRISTOFARO	P. RUSSO	V.FORLIVESI O. CORDA
01	2006/2018	REVISIONE	T. FILANDRO	P. RUSSO	V.FORLIVESI O. CORDA
INDICE	DATA	REVISIONI	ELABORATO	VERIFICATO	APPROVATO

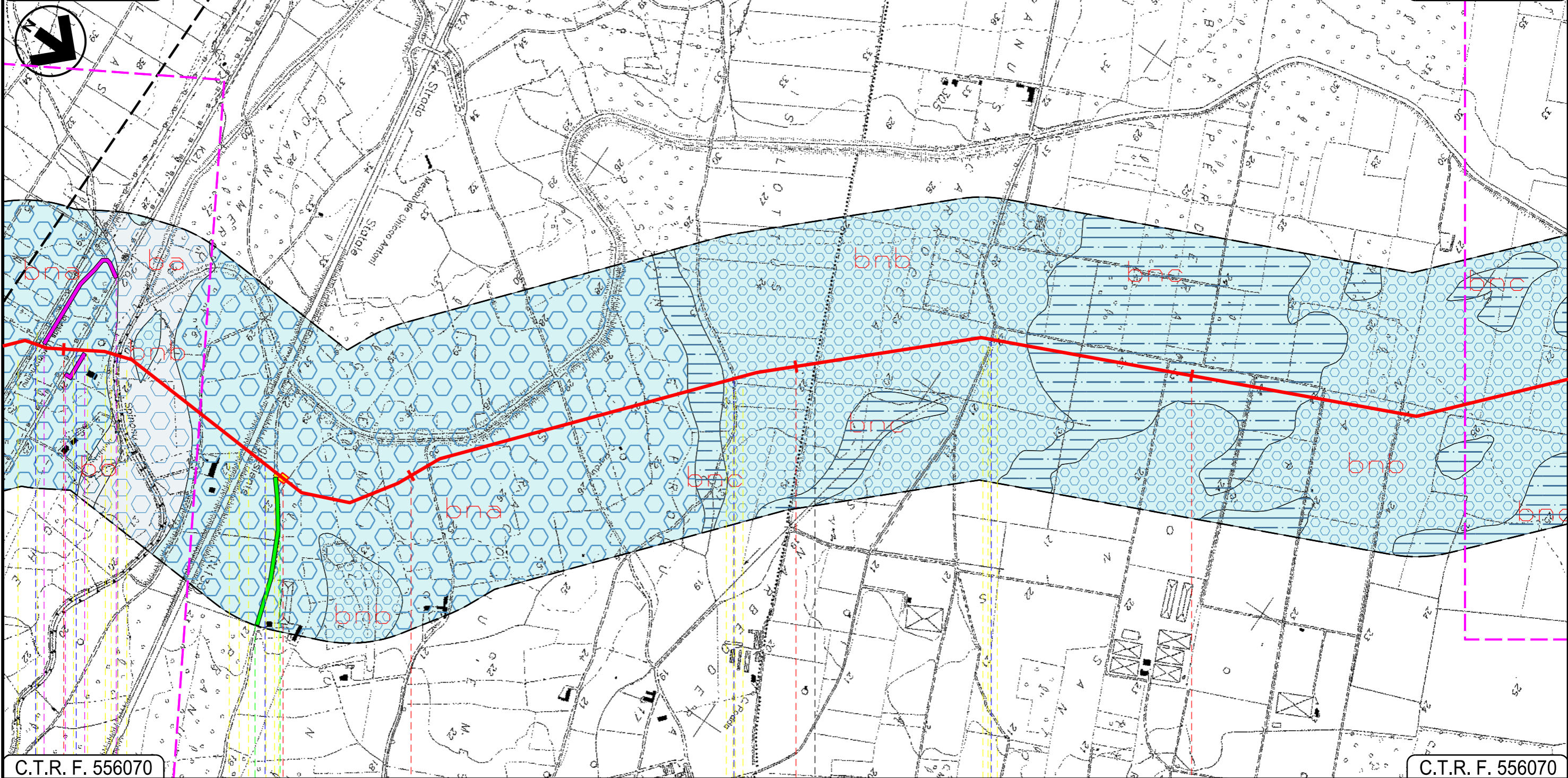
Foglio  
8  
di 28  
Scala  
1:10000

**snam** **TechnipFMC**  
Rif. TPIDL: 073670-010-DW-3252-109  
TECHNIP ITALY DIREZIONE LAVORI S.p.A.

PG-CG-101  
Comm.

C.T.R. F. 556110

C.T.R. F. 556070



C.T.R. F. 556070

C.T.R. F. 556070

22

23

24

25

VILLASPECIOSA

SUD SARDEGNA

DECIMOPUTZU

P.I.L. N 5

S.P.90 Riu Spinosu S.S.130 Strada Asfaltata Strada Comunale

01



Progetto:

METANIZZAZIONE SARDEGNA  
MET. CAGLIARI - PALMAS ARBOREA  
DN 650 (26") DP 75 bar

CARTA GEOLOGICA

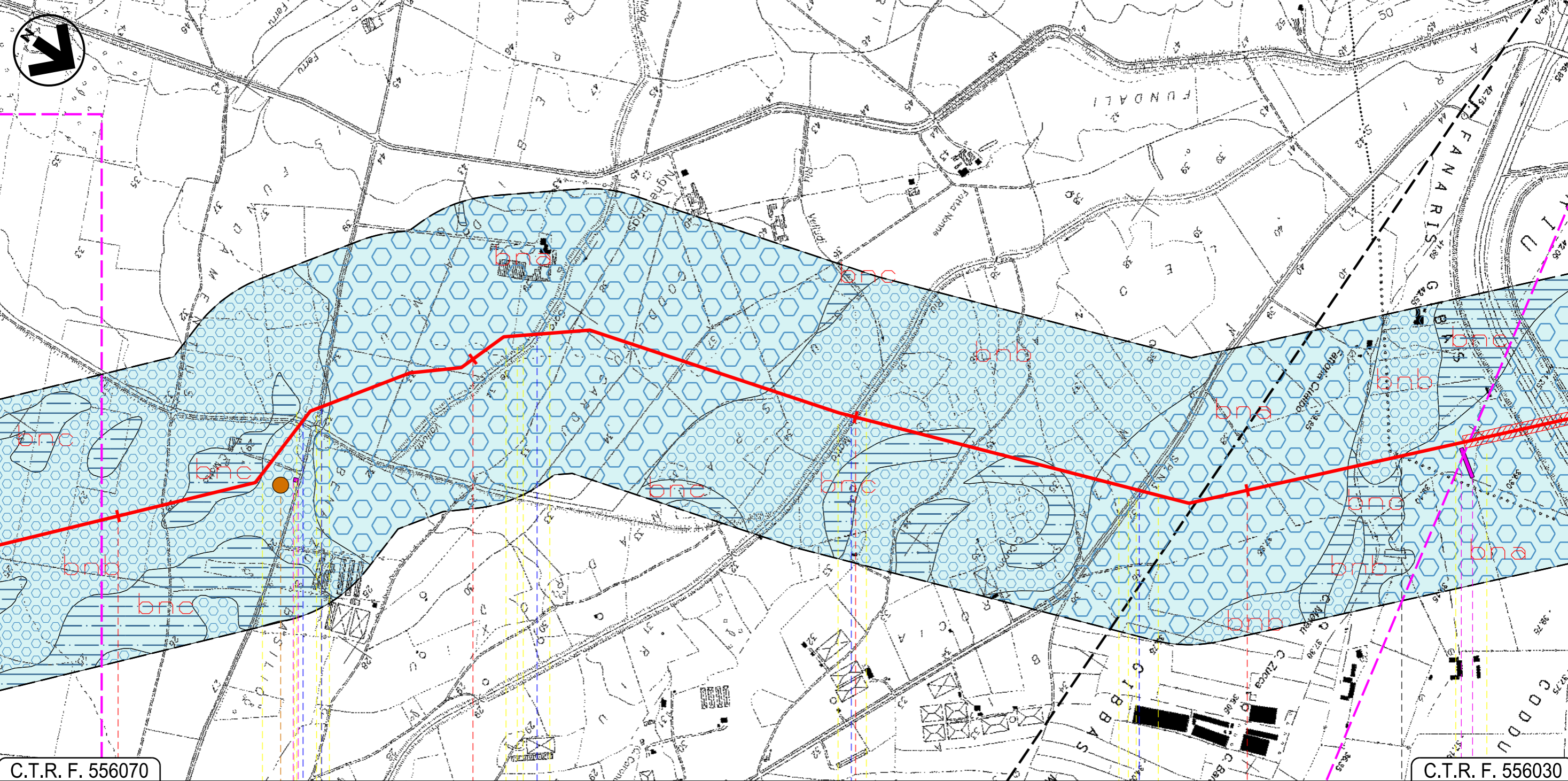
02	2003/2019	INSERITE MODIFICHE TRACCIATO	F. CRISTOFARO	P. RUSSO	V.FORLIVESI O. CORDA
01	2006/2018	REVISIONE	T. FILANDRO	P. RUSSO	V.FORLIVESI O. CORDA
INDICE	DATA	R E V I S I O N I		ELABORATO	VERIFICATO

Foglio  
**09**  
di 28  
Scala  
1:10000

	 Rif. TPIDL: 073670-010-DW-3252-109 TECHNIP ITALY DIREZIONE LAVORI S.p.A.	PG-CG-101
		Comm.

C.T.R. F. 556070

C.T.R. F. 556070



C.T.R. F. 556070

C.T.R. F. 556030

26

27

28

29

DECIMOPUTZU  
SUD SARDEGNA

VALLERMOSA

Riu Spinosu — Strada Comunale — Gora de Valluda — Riu Motto — S.P.N.3

P5

02

03



Progetto:

METANIZZAZIONE SARDEGNA  
MET. CAGLIARI – PALMAS ARBOREA  
DN 650 (26") DP 75 bar

CARTA GEOLOGICA

02	2003/2019	INSERITE MODIFICHE TRACCIATO	F. CRISTOFARO	P. RUSSO	V.FORLIVESI O. CORDA
01	2006/2018	REVISIONE	T. FILANDRO	P. RUSSO	V.FORLIVESI O. CORDA
INDICE	DATA	REVISIONI	ELABORATO	VERIFICATO	APPROVATO

Foglio  
10  
di 28  
Scala  
1:10000



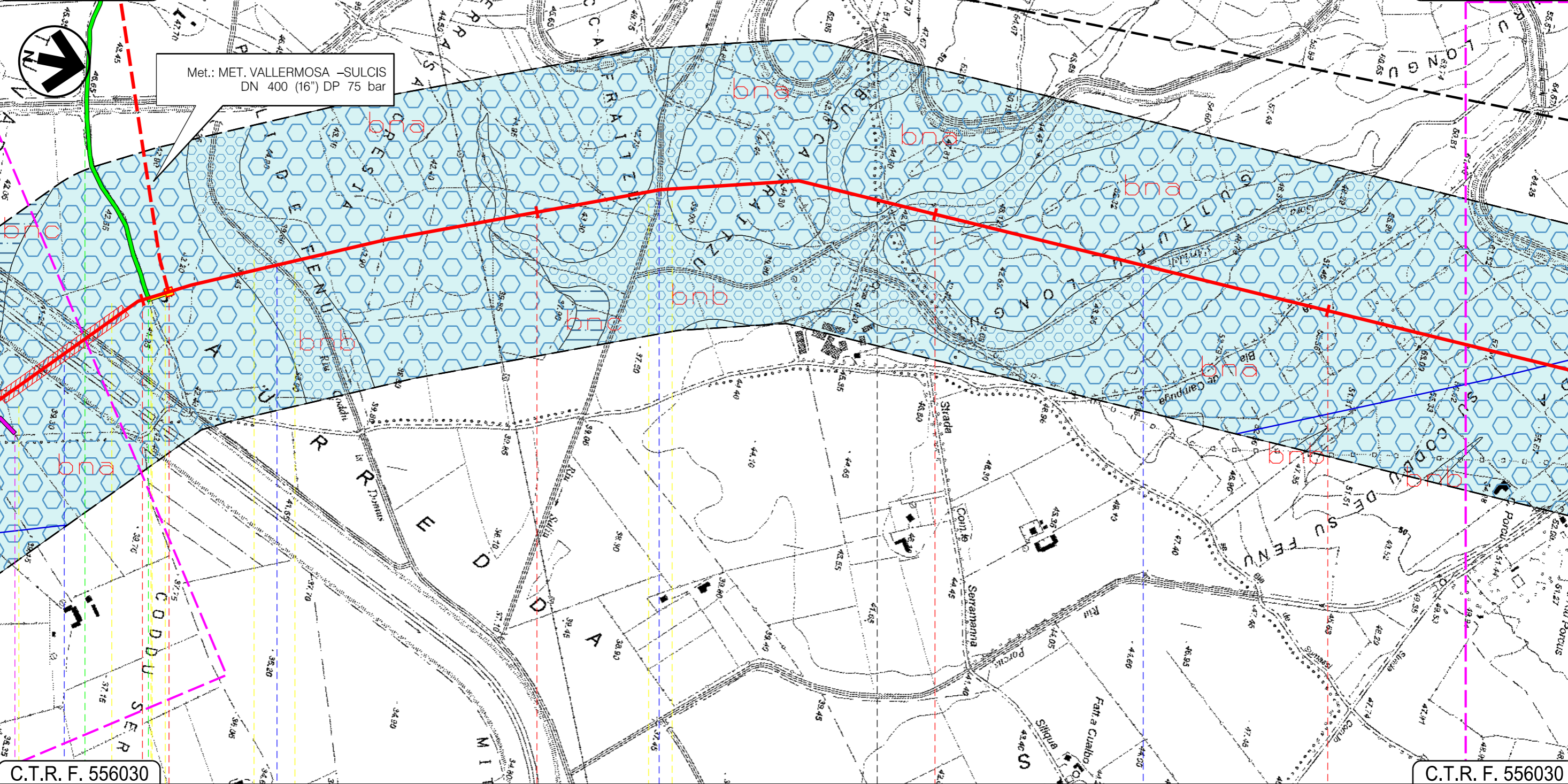
 Rif. TPIDL: 073670-010-DW-3252-109  
 TECHNIP ITALY DIREZIONE LAVORI S.p.A.

PG-CG-101

Comm.

C.T.R. F. 556030

C.T.R. F. 556020



C.T.R. F. 556030 30 31 32 33 C.T.R. F. 556030

VALLERMOSA

VILLASOR

SUD SARDEGNA

P.I.D.I. N 6

- Riu Nou
- Riu Caddu is Domus
- Riu Saliu
- Gora s'Arrideli

04

05



Progetto:

METANIZZAZIONE SARDEGNA  
MET. CAGLIARI - PALMAS ARBOREA  
DN 650 (26") DP 75 bar

CARTA GEOLOGICA

02	2003/2019	INSERITE MODIFICHE TRACCIATO	F. CRISTOFARO	P. RUSSO	V.FORLIVESI O.CORDA
01	2006/2018	REVISIONE	T. FILANDRO	P. RUSSO	V.FORLIVESI O.CORDA
INDICE	DATA	R E V I S I O N I		ELABORATO	VERIFICATO APPROVATO

Foglio  
**11**  
di 28  
Scala  
**1:10000**

**snam**

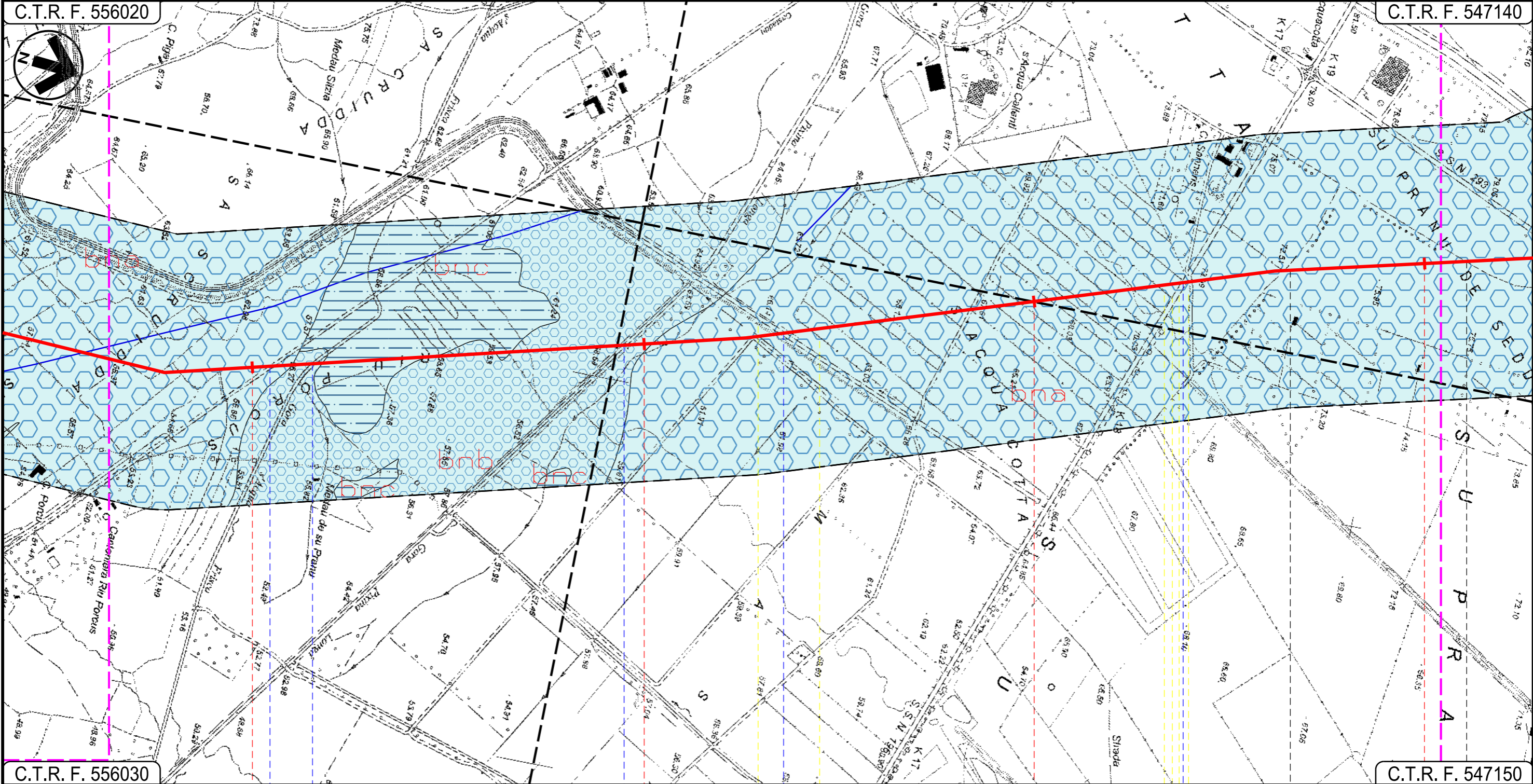
**TechnipFMC**  
Rif.TPIDL: 073670-010-DW-3252-109  
TECHNIP ITALY DIREZIONE LAVORI S.p.A.

PG-CG-101

Comm.

C.T.R. F. 556020

C.T.R. F. 547140



C.T.R. F. 556030

C.T.R. F. 547150

34 VILLASOR 35 SUD SARDEGNA 36 SERRAMANNA 37 VILLACIDRO

Strada Com.le Castaddu ● Gora s'Acqua Frisca ● Gora Pixina Longa ● Canale Consortile ● S.S. 196 ●



Progetto:

METANIZZAZIONE SARDEGNA  
MET. CAGLIARI – PALMAS ARBOREA  
DN 650 (26") DP 75 bar

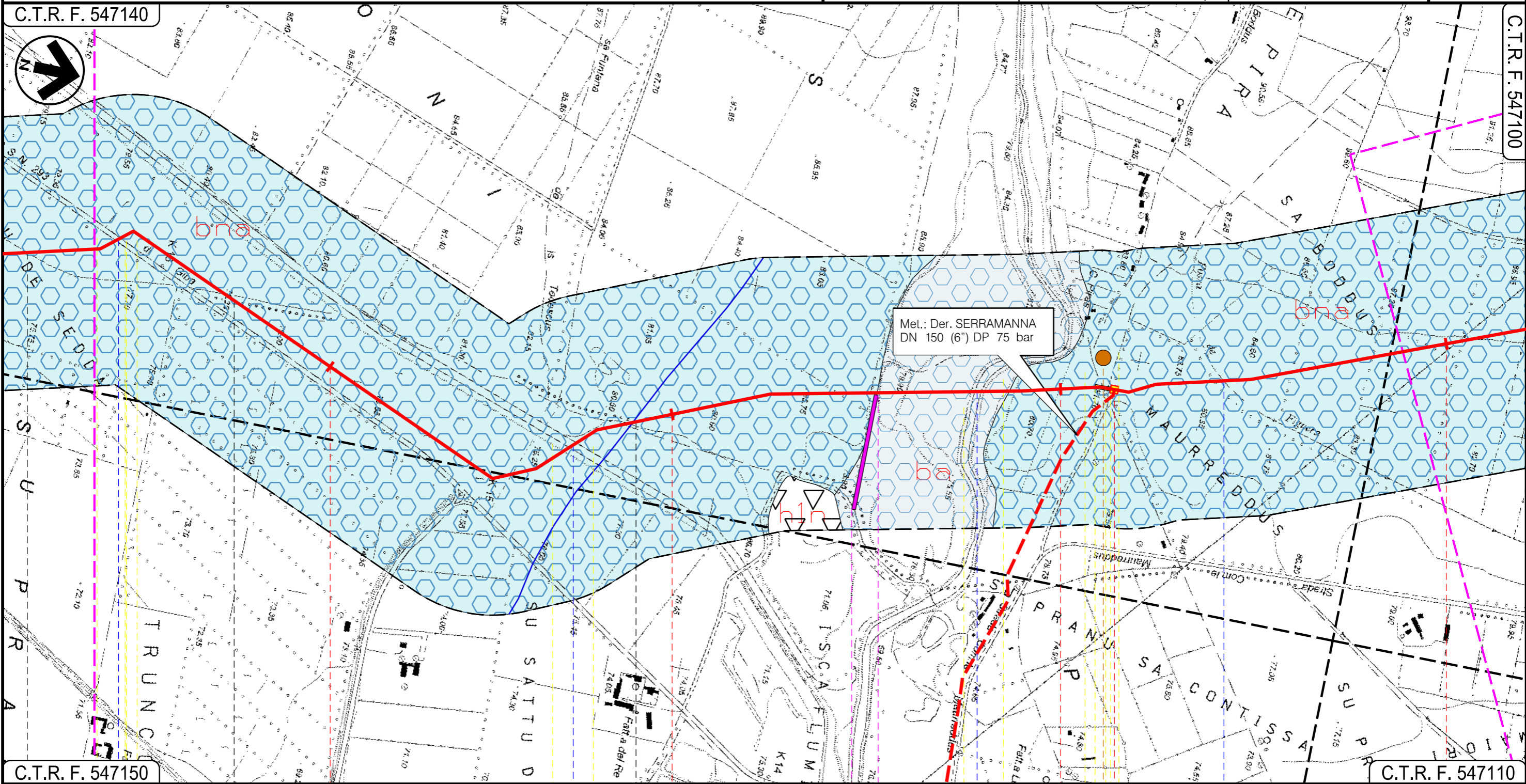
CARTA GEOLOGICA

02	2003/2019	INSERITE MODIFICHE TRACCIATO	F. CRISTOFARO	P. RUSSO	V.FORLIVESI O. CORDA
01	2006/2018	REVISIONE	T. FILANDRO	P. RUSSO	V.FORLIVESI O. CORDA
INDICE	DATA	REVISIONI	ELABORATO	VERIFICATO	APPROVATO
 			PG-CG-101		
			Rif. TPIDL: 073670-010-DW-3252-109 TECHNIP ITALY DIREZIONE LAVORI S.p.A.		

Foglio  
12  
di 28  
Scala  
1:10000

C.T.R. F. 547140

C.T.R. F. 547100



C.T.R. F. 547150

C.T.R. F. 547110

38


39

40

41

● SERRAMANNA ● VILLACIDRO SERRAMANNA VILLACIDRO

SUD SARDEGNA





Progetto:

METANIZZAZIONE SARDEGNA  
MET. CAGLIARI - PALMAS ARBOREA  
DN 650 (26") DP 75 bar

CARTA GEOLOGICA

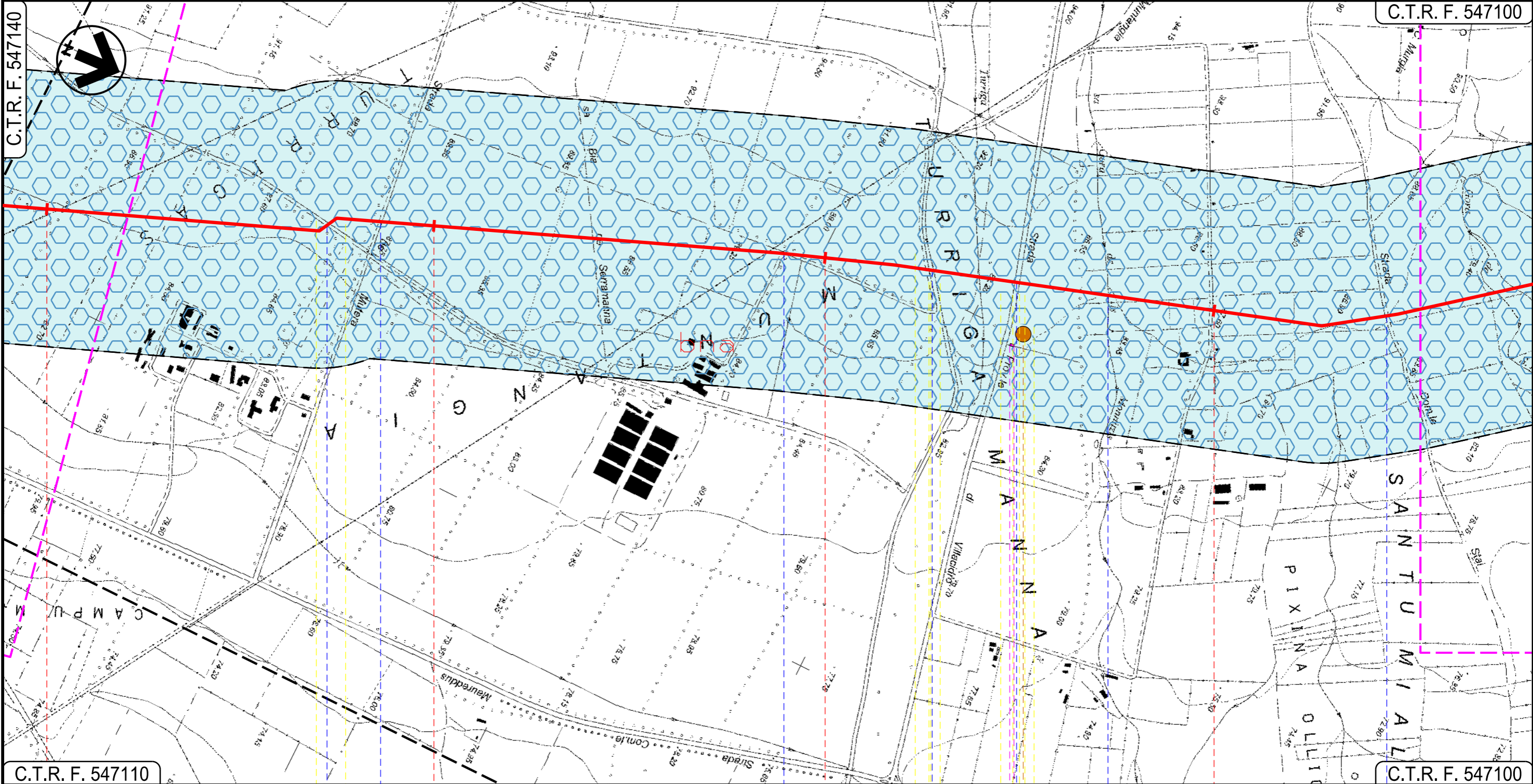
02	2003/2019	INSERITE MODIFICHE TRACCIATO	F. CRISTOFARO	P. RUSSO	V.FORLIVESI O.CORDA
01	2006/2018	REVISIONE	T. FILANDRO	P. RUSSO	V.FORLIVESI O.CORDA
INDICE	DATA	REVISIONI	ELABORATO	VERIFICATO	APPROVATO

Foglio  
**13**  
di 28  
Scala  
1:10000

**snam** **TechnipFMC**  
Rif.TPIDL: 073670-010-DW-3252-109  
TECHNIP ITALY DIREZIONE LAVORI S.p.A.

PG-CG-101  
Comm.

C.T.R. F. 547100



C.T.R. F. 547110

C.T.R. F. 547100

41

42

43

44

VILLACIDRO  
SUD SARDEGNA

Canale Consortile ● Strada de Mutera ● Strada Consortile ● Gora de Turriga ● S.P.n.60 Villacidro ● Fosso sa Gora de is Monnizis ● Strada Com.le Stai

09

10

11



Progetto:

METANIZZAZIONE SARDEGNA  
MET. CAGLIARI - PALMAS ARBOREA  
DN 650 (26") DP 75 bar

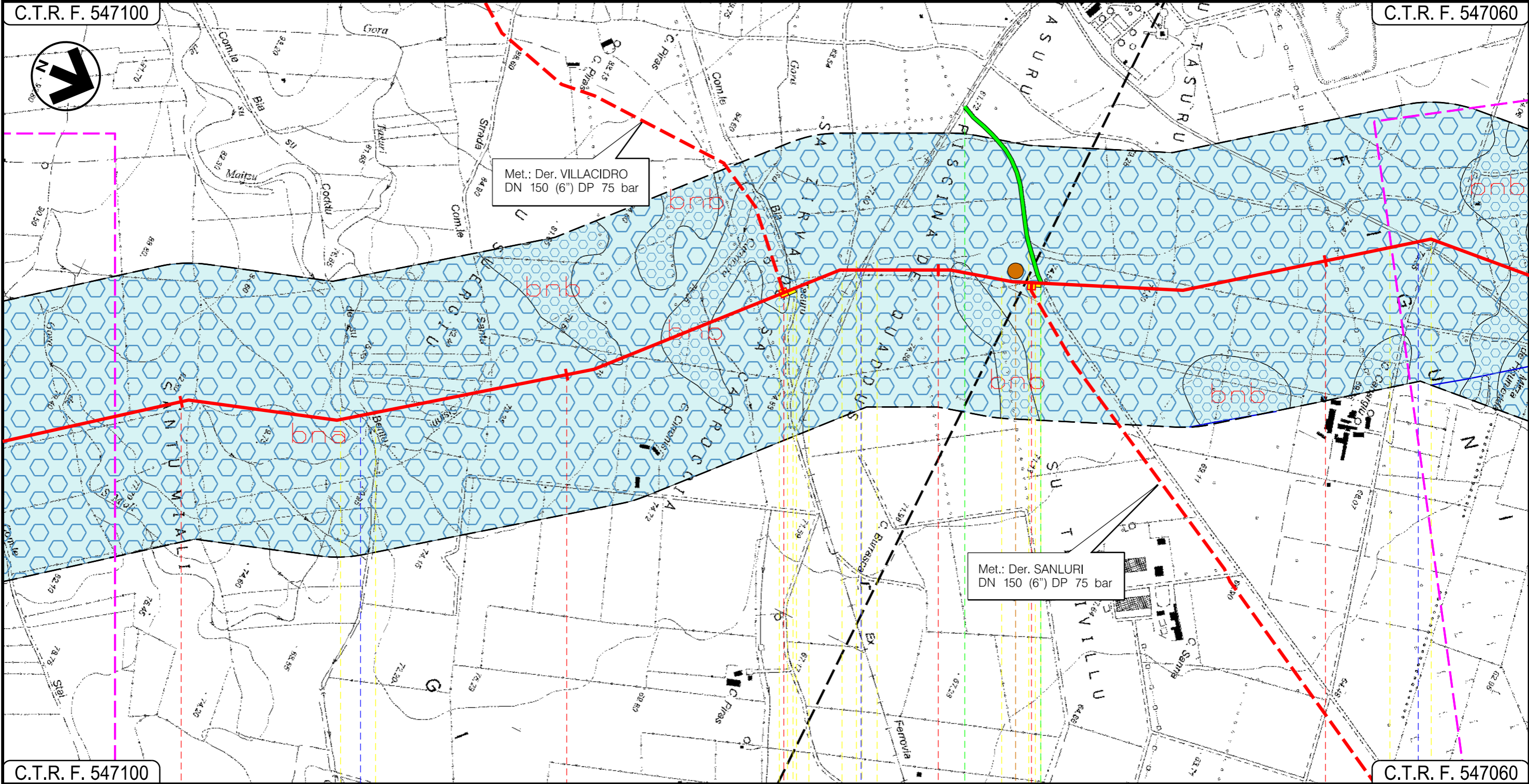
CARTA GEOLOGICA

02	2003/2019	INSERITE MODIFICHE TRACCIATO	F. CRISTOFARO	P. RUSSO	V.FORLIVESI O. CORDA
01	2006/2018	REVISIONE	T. FILANDRO	P. RUSSO	V.FORLIVESI O. CORDA
INDICE	DATA	REVISIONI	ELABORATO	VERIFICATO	APPROVATO
 			PG-CG-101		
			Rif. TPIDL: 073670-010-DW-3252-109 TECHNIP ITALY DIREZIONE LAVORI S.p.A.		

Foglio  
14  
di 28  
Scala  
1:10000

C.T.R. F. 547100

C.T.R. F. 547060



C.T.R. F. 547100

C.T.R. F. 547060

45

46

47

48

VILLACIDRO  
SUD SARDEGNA

P.I.D.I. N 8

P.I.D.I. N 9

Gora de su Maitzu

Raccordo ferrovia tra la zona  
di Salunri Stato e l'agglom.to  
consortile di Villacidro

Torrente Seddamus

P8

12



Progetto:

METANIZZAZIONE SARDEGNA  
MET. CAGLIARI - PALMAS ARBOREA  
DN 650 (26") DP 75 bar

CARTA GEOLOGICA

02	2003/2019	INSERITE MODIFICHE TRACCIATO	F. CRISTOFARO	P. RUSSO	V.FORLIVESI O. CORDA
01	2006/2018	REVISIONE	T. FILANDRO	P. RUSSO	V.FORLIVESI O. CORDA
INDICE	DATA	R E V I S I O N I		ELABORATO	VERIFICATO

Foglio  
15  
di 28  
Scala  
1:10000

**snam**

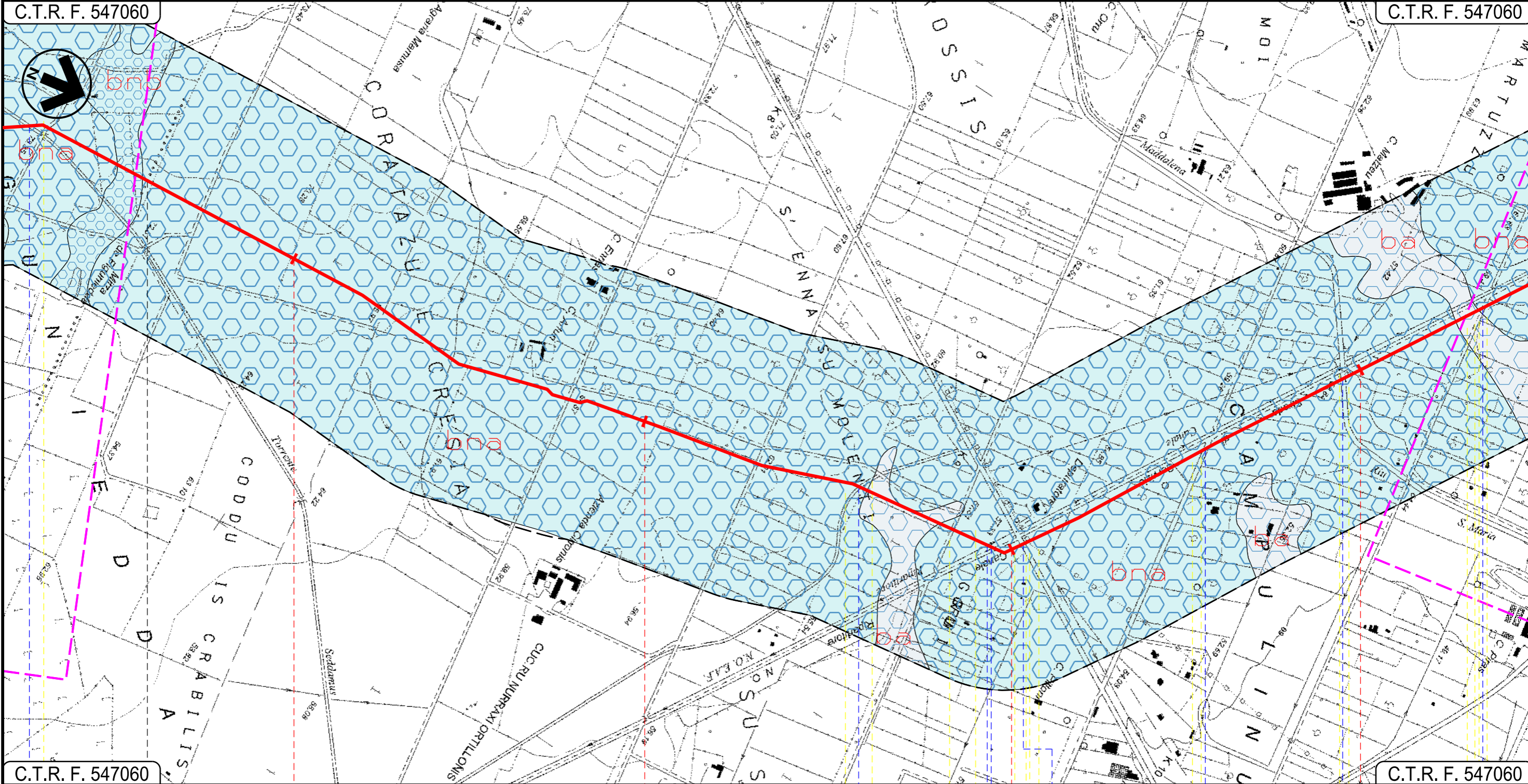
**TechnipFMC**  
Rif. TPIDL: 073670-010-DW-3252-109  
TECHNIP ITALY DIREZIONE LAVORI S.p.A.

PG-CG-101

Comm.

C.T.R. F. 547060

C.T.R. F. 547060



C.T.R. F. 547060

C.T.R. F. 547060

49

50

51

52

VILLACIDRO

SAN GAVINO MONREALE  
SUD SARDEGNA

- Torrente Seddamus
- Canale in cls
- Canale Rip. N.O.E.A.F.
- St. di servizio canale ripartitore N-0
- S.P. n.14 bis
- St. Comunale
- Riu S. Maria Maddalena
- St. Comunale



Progetto:

METANIZZAZIONE SARDEGNA  
MET. CAGLIARI - PALMAS ARBOREA  
DN 650 (26") DP 75 bar

CARTA GEOLOGICA

02	2003/2019	INSERITE MODIFICHE TRACCIATO	F. CRISTOFARO	P. RUSSO	V.FORLIVESI O. CORDA
01	2006/2018	REVISIONE	T. FILANDRO	P. RUSSO	V.FORLIVESI O. CORDA
INDICE	DATA	R E V I S I O N I		ELABORATO	VERIFICATO

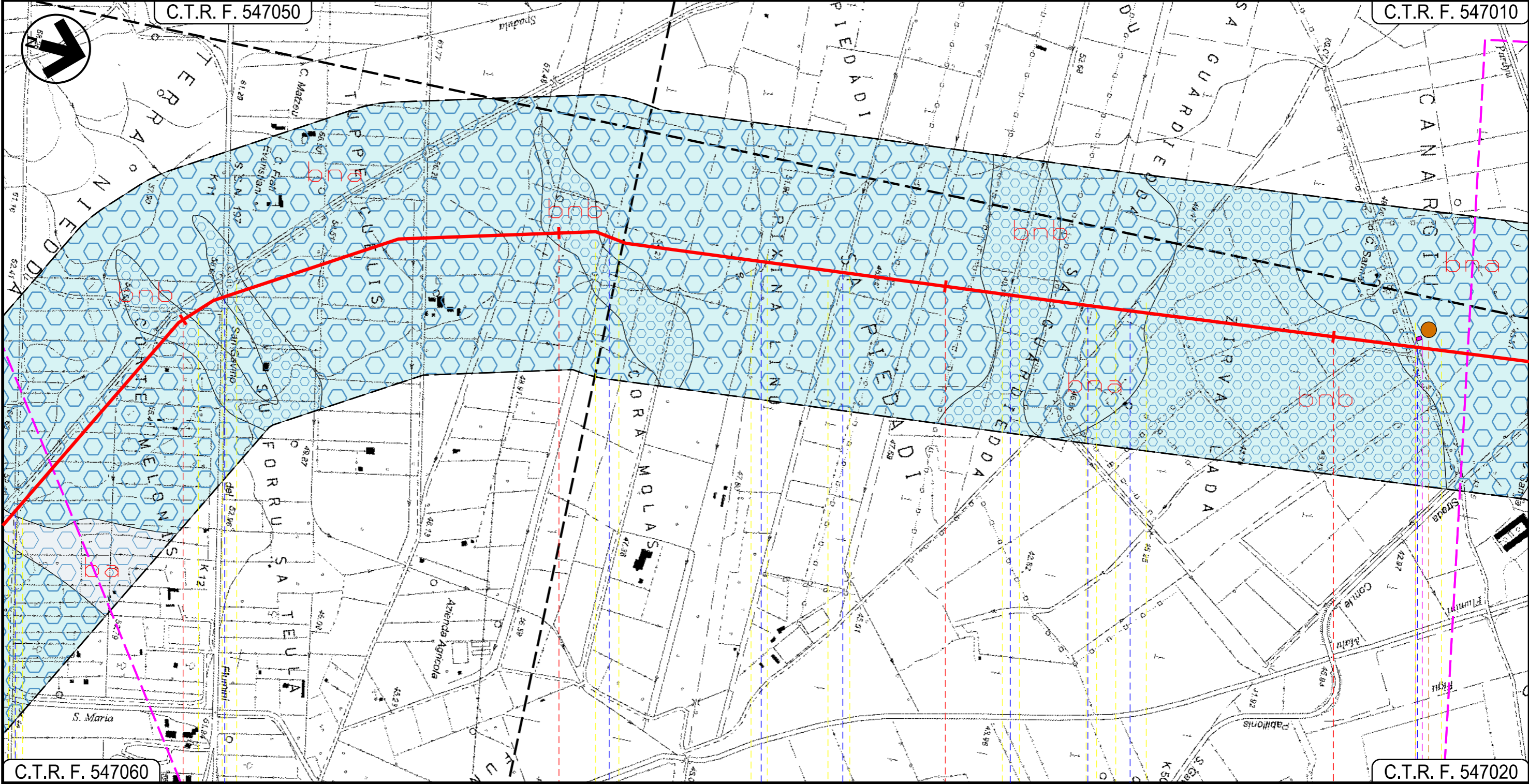
Foglio  
16  
di 28  
Scala  
1:10000

**snam**

**TechnipFMC**  
Rif. TPIDL: 073670-010-DW-3252-109  
TECHNIP ITALY DIREZIONE LAVORI S.p.A.

PG-CG-101

Comm.



SAN GAVINO MONREALE  
SUD SARDEGNA

St. Comunale	S.S. 197	Canale	Fosso	Fosso	Fosso	Fosso	Strada asfaltata
							P09
			13	14	15	16	17 18







Progetto:

METANIZZAZIONE SARDEGNA  
MET. CAGLIARI - PALMAS ARBOREA  
DN 650 (26") DP 75 bar

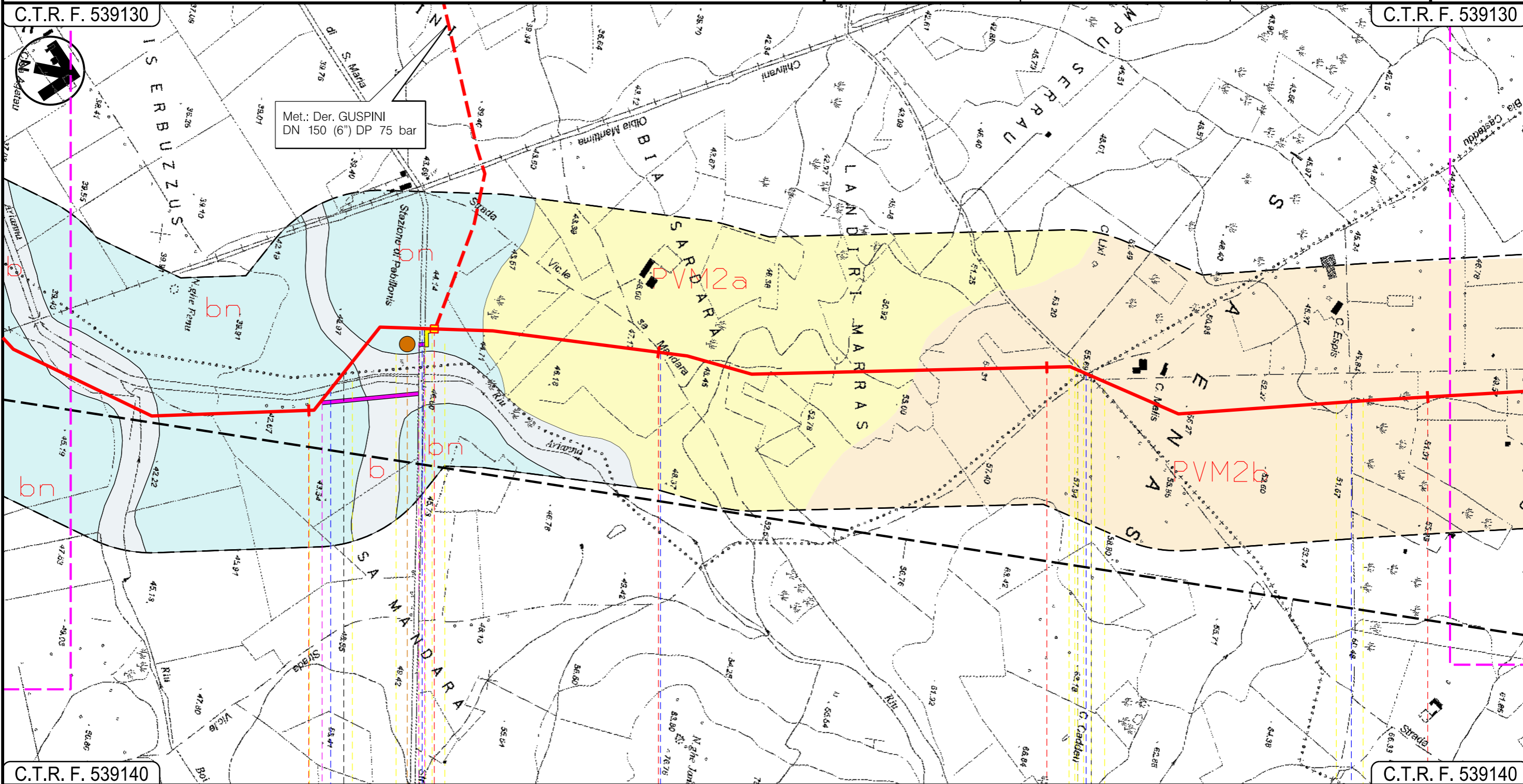
CARTA GEOLOGICA

02	2003/2019	INSERITE MODIFICHE TRACCIATO	F. CRISTOFARO	P. RUSSO	V.FORLIVESI O. CORDA
01	2006/2018	REVISIONE	T. FILANDRO	P. RUSSO	V.FORLIVESI O. CORDA
INDICE	DATA	REVISIONI	ELABORATO	VERIFICATO	APPROVATO
 			PG-CG-101		
			Rif. TPIDL: 073670-010-DW-3252-109 TECHNIP ITALY DIREZIONE LAVORI S.p.A.		

Foglio  
18  
di 28  
Scala  
1:10000

C.T.R. F. 539130

C.T.R. F. 539130



C.T.R. F. 539140

C.T.R. F. 539140

61

62

63

64

SARDARA

PABILLONIS  
SUD SARDEGNA

SARDARA

MOGORO  
ORISTANO

P.I.D.I. N II

Riu Arianna

Strada Prov.le  
di S. Maria

Strada Vicinale Mandara

Strada Asfaltata

Strada Asfaltata

P10



Progetto:

METANIZZAZIONE SARDEGNA  
MET. CAGLIARI – PALMAS ARBOREA  
DN 650 (26") DP 75 bar

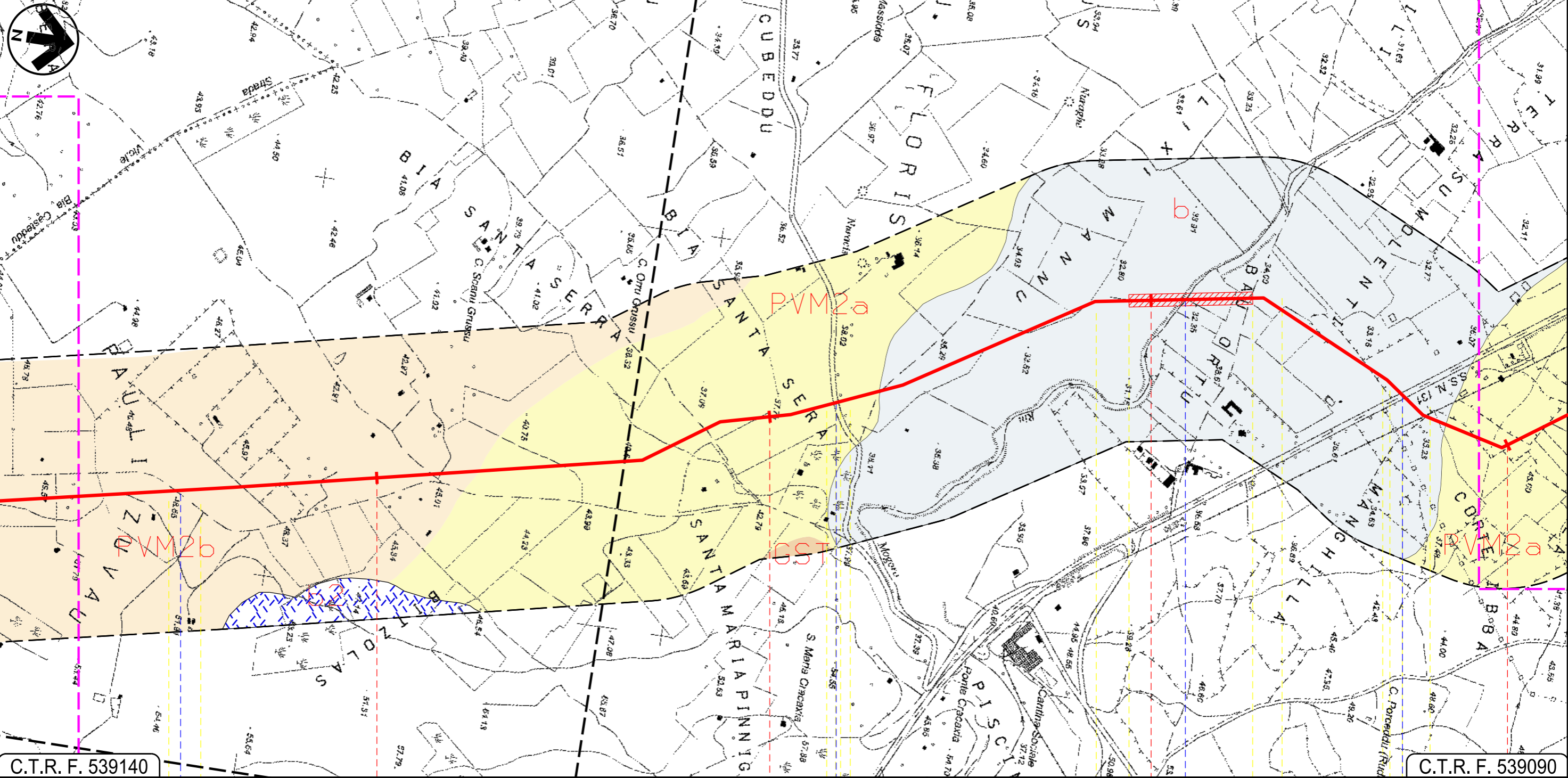
CARTA GEOLOGICA

02	2003/2019	INSERITE MODIFICHE TRACCIATO	F. CRISTOFARO	P. RUSSO	V.FORLIVESI O.CORDA
01	2006/2018	REVISIONE	T. FILANDRO	P. RUSSO	V.FORLIVESI O.CORDA
INDICE	DATA	REVISIONI	ELABORATO	VERIFICATO	APPROVATO
 			PG-CG-101		
			Rif.TPIDL: 073670-010-DW-3252-109 TECHNIP ITALY DIREZIONE LAVORI S.p.A.		

Foglio  
19  
di 28  
Scala  
1:10000

C.T.R. F. 539130

C.T.R. F. 539090



C.T.R. F. 539140

C.T.R. F. 539090

65

66

67

68

MOGORO  
ORISTANO

Strada Asfaltata

S.P. 98

Riu Mogoro

S.S. 131



Progetto:

METANIZZAZIONE SARDEGNA  
MET. CAGLIARI - PALMAS ARBOREA  
DN 650 (26") DP 75 bar

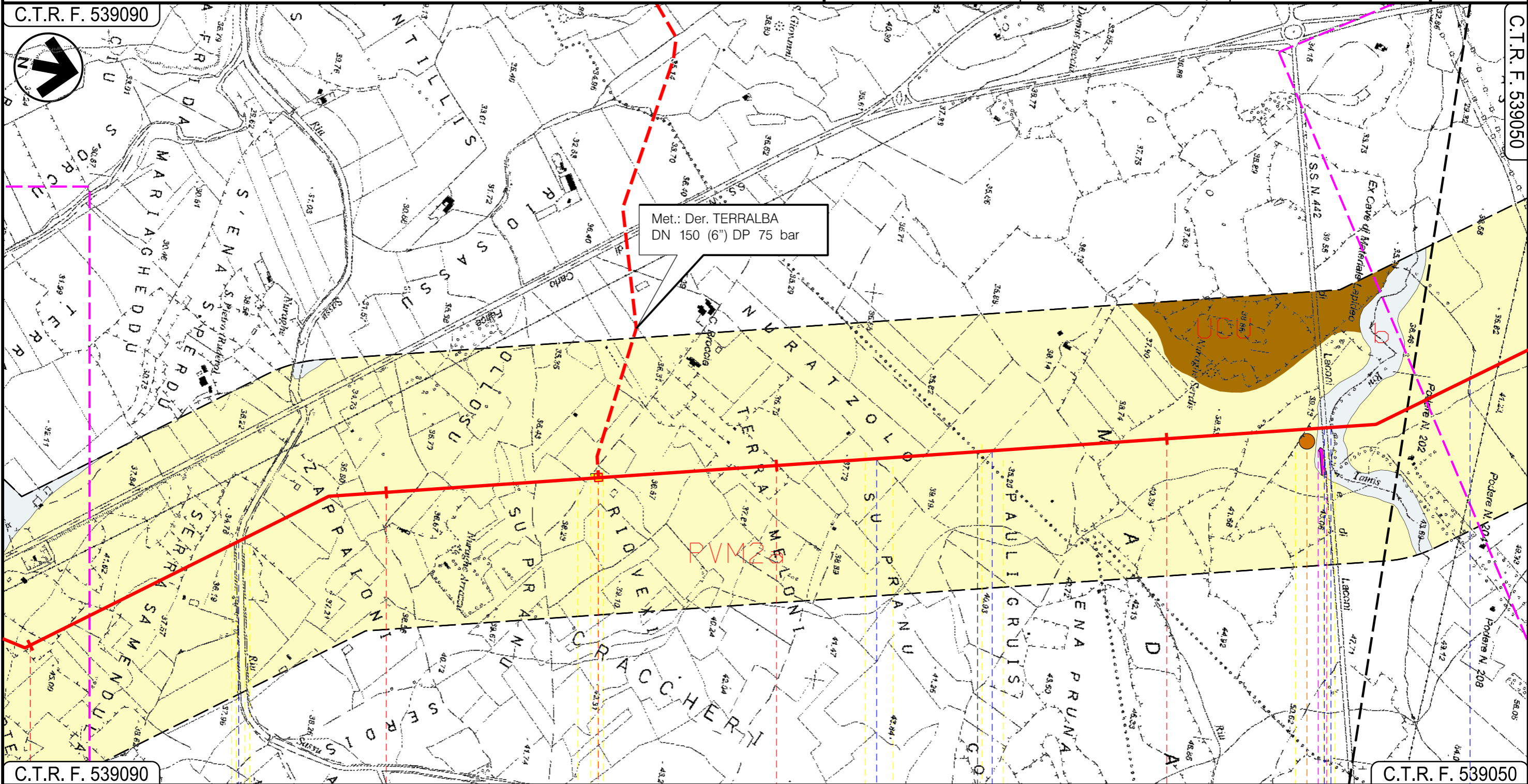
CARTA GEOLOGICA

02	2003/2019	INSERITE MODIFICHE TRACCIATO	F. CRISTOFARO	P. RUSSO	V.FORLIVESI O.CORDA
01	2006/2018	REVISIONE	T. FILANDRO	P. RUSSO	V.FORLIVESI O.CORDA
INDICE	DATA	REVISIONI	ELABORATO	VERIFICATO	APPROVATO
 			PG-CG-101		
			Rif. TPIDL: 073670-010-DW-3252-109 TECHNIP ITALY DIREZIONE LAVORI S.p.A.		

Foglio  
20  
di 28  
Scala  
1:10000

C.T.R. F. 539090

C.T.R. F. 539050



C.T.R. F. 539090

C.T.R. F. 539050

68

69

70

71

MOGORO  
ORISTANO

URAS

P.I.D.I. N 12

Riu Sassu

Fosso

Fosso

S.S. N. 442

Riu Tamis

Immissario  
Riu Tamis

P11

23

24



Progetto:

METANIZZAZIONE SARDEGNA  
MET. CAGLIARI – PALMAS ARBOREA  
DN 650 (26") DP 75 bar

CARTA GEOLOGICA

02	2003/2019	INSERITE MODIFICHE TRACCIATO	F. CRISTOFARO	P. RUSSO	V.FORLIVESI O. CORDA
01	2006/2018	REVISIONE	T. FILANDRO	P. RUSSO	V.FORLIVESI O. CORDA
INDICE	DATA	REVISIONI	ELABORATO	VERIFICATO	APPROVATO

Foglio  
21  
di 28  
Scala  
1:10000

**snam**

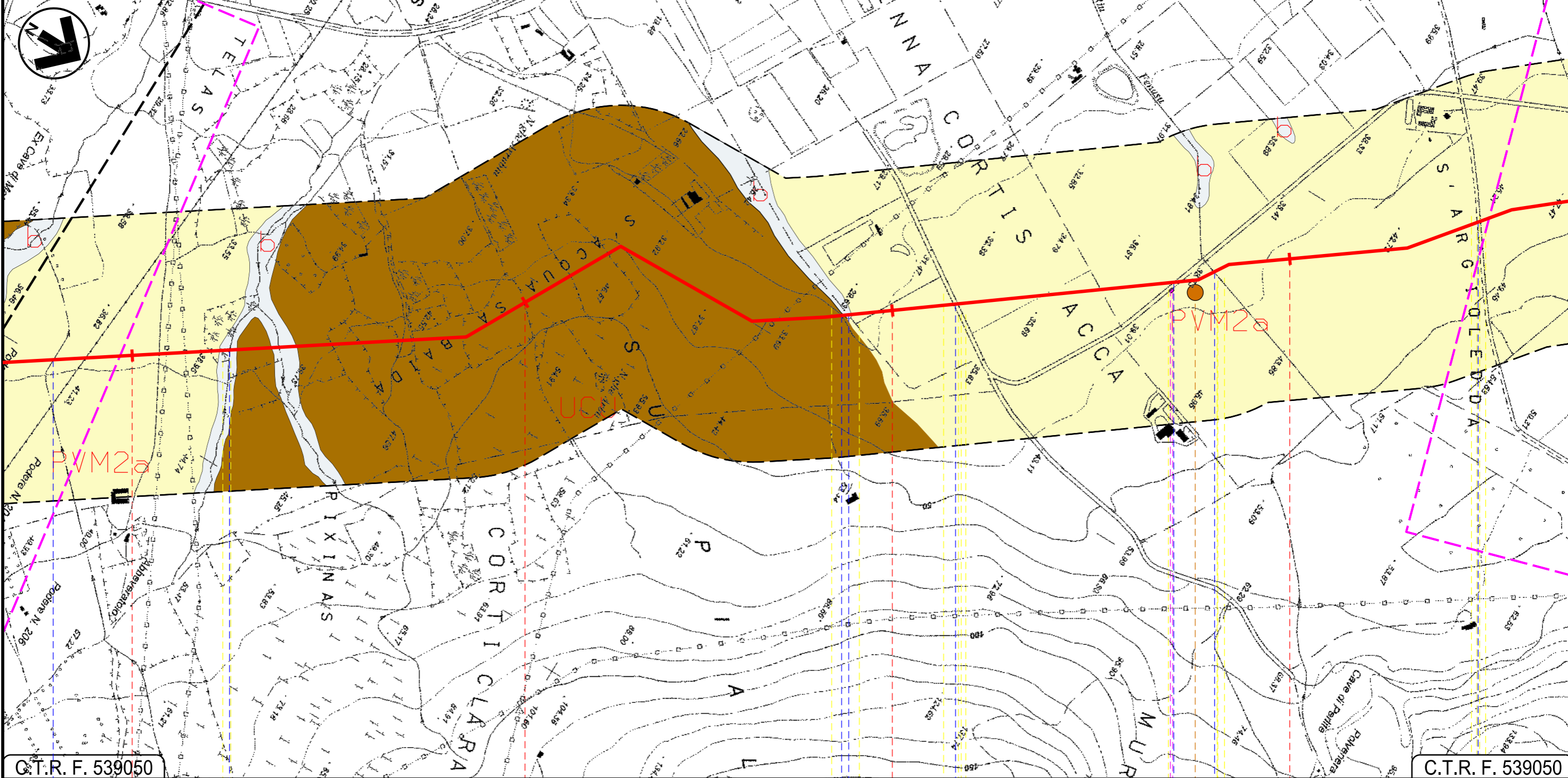
**TechnipFMC**  
Rif. TPIDL: 073670-010-DW-3252-109  
TECHNIP ITALY DIREZIONE LAVORI S.p.A.

PG-CG-101

Comm.

C.T.R. F. 539090

C.T.R. F. 539050



C.T.R. F. 539050

C.T.R. F. 539050

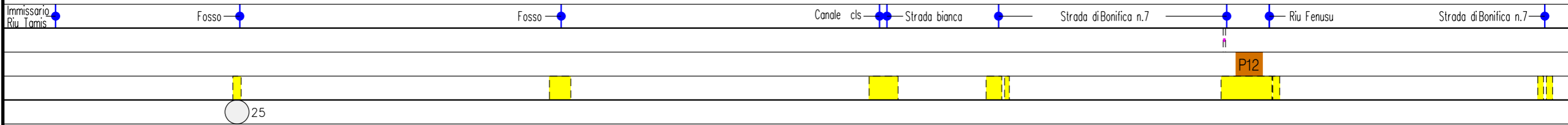
72

73

74

75

URAS  
ORISTANO









Progetto:

METANIZZAZIONE SARDEGNA  
MET. CAGLIARI - PALMAS ARBOREA  
DN 650 (26") DP 75 bar

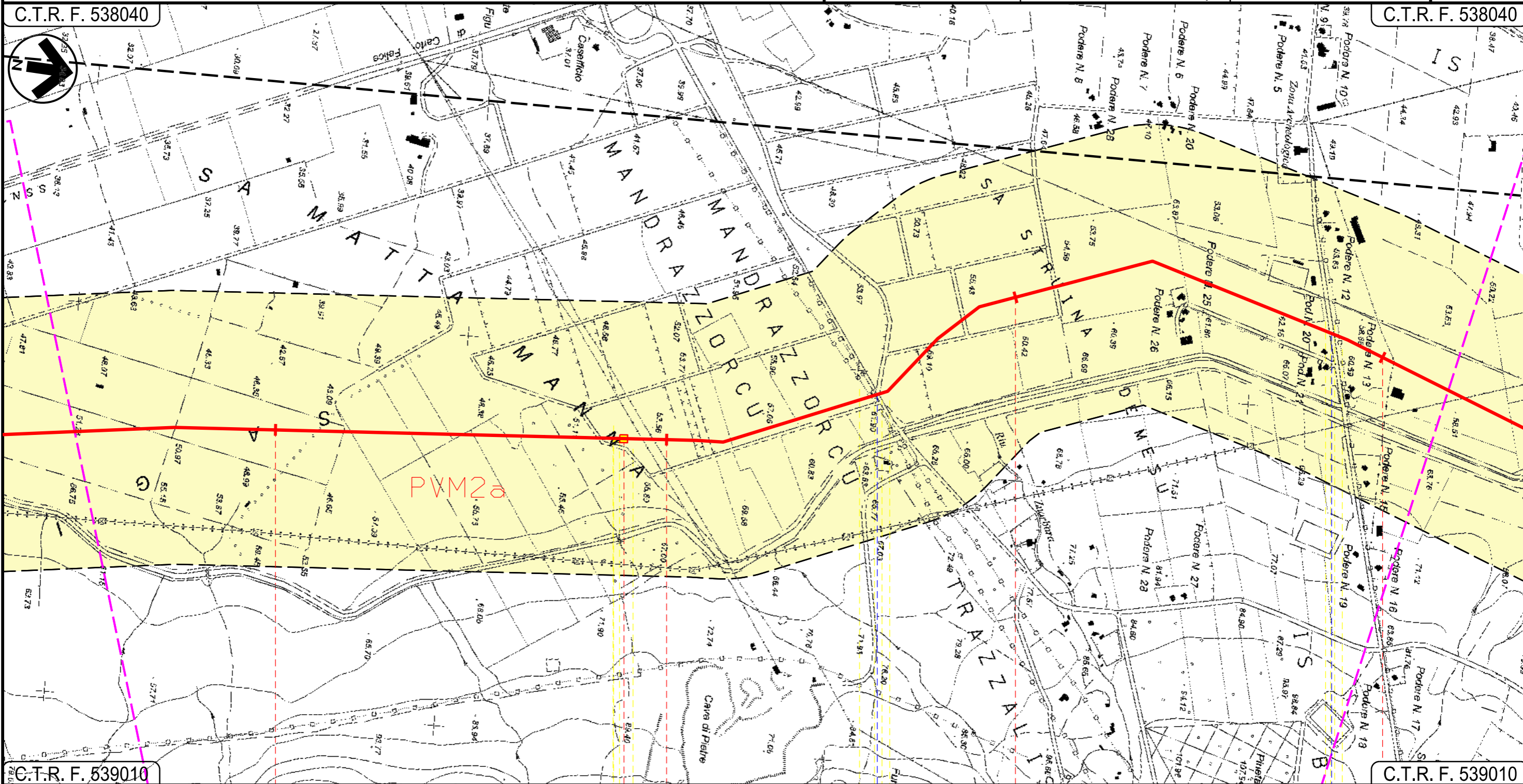
CARTA GEOLOGICA

02	2003/2019	INSERITE MODIFICHE TRACCIATO	F. CRISTOFARO	P. RUSSO	V.FORLIVESI O. CORDA
01	2006/2018	REVISIONE	T. FILANDRO	P. RUSSO	V.FORLIVESI O. CORDA
INDICE	DATA	REVISIONI	ELABORATO	VERIFICATO	APPROVATO
 			PG-CG-101		
			Rif. TPIDL: 073670-010-DW-3252-109 TECHNIP ITALY DIREZIONE LAVORI S.p.A.		

Foglio  
**23**  
di 28  
Scala  
1:10000

C.T.R. F. 538040

C.T.R. F. 538040



C.T.R. F. 539010

C.T.R. F. 539010

80

81

82

83

MARRUBIU  
ORISTANO

P.I.L. N 13

S.P. N. 68

Strada Com.le "Is Bangius"



Progetto:

METANIZZAZIONE SARDEGNA  
MET. CAGLIARI – PALMAS ARBOREA  
DN 650 (26") DP 75 bar

CARTA GEOLOGICA

02	2003/2019	INSERITE MODIFICHE TRACCIATO	F. CRISTOFARO	P. RUSSO	V.FORLIVESI O. CORDA
01	2006/2018	REVISIONE	T. FILANDRO	P. RUSSO	V.FORLIVESI O. CORDA
INDICE	DATA	REVISIONI	ELABORATO	VERIFICATO	APPROVATO

Foglio  
**24**  
di 28  
Scala  
1:10000



**TechnipFMC**  
Rif. TPIDL: 073670-010-DW-3252-109  
TECHNIP ITALY DIREZIONE LAVORI S.p.A.

PG-CG-101  
Comm.

C.T.R. F. 538040

C.T.R. F. 528160



C.T.R. F. 539010

C.T.R. F. 529130

84

85

86

87

MARRUBIU  
ORISTANO

SANTA GIUSTA

Strada Asfaltata    Riu de s'Erba    Strada Sterrata    Canale Colatore Consortile    Riu Siurru    Riu Corongiu

P13

27

28



Progetto:

METANIZZAZIONE SARDEGNA  
MET. CAGLIARI – PALMAS ARBOREA  
DN 650 (26") DP 75 bar

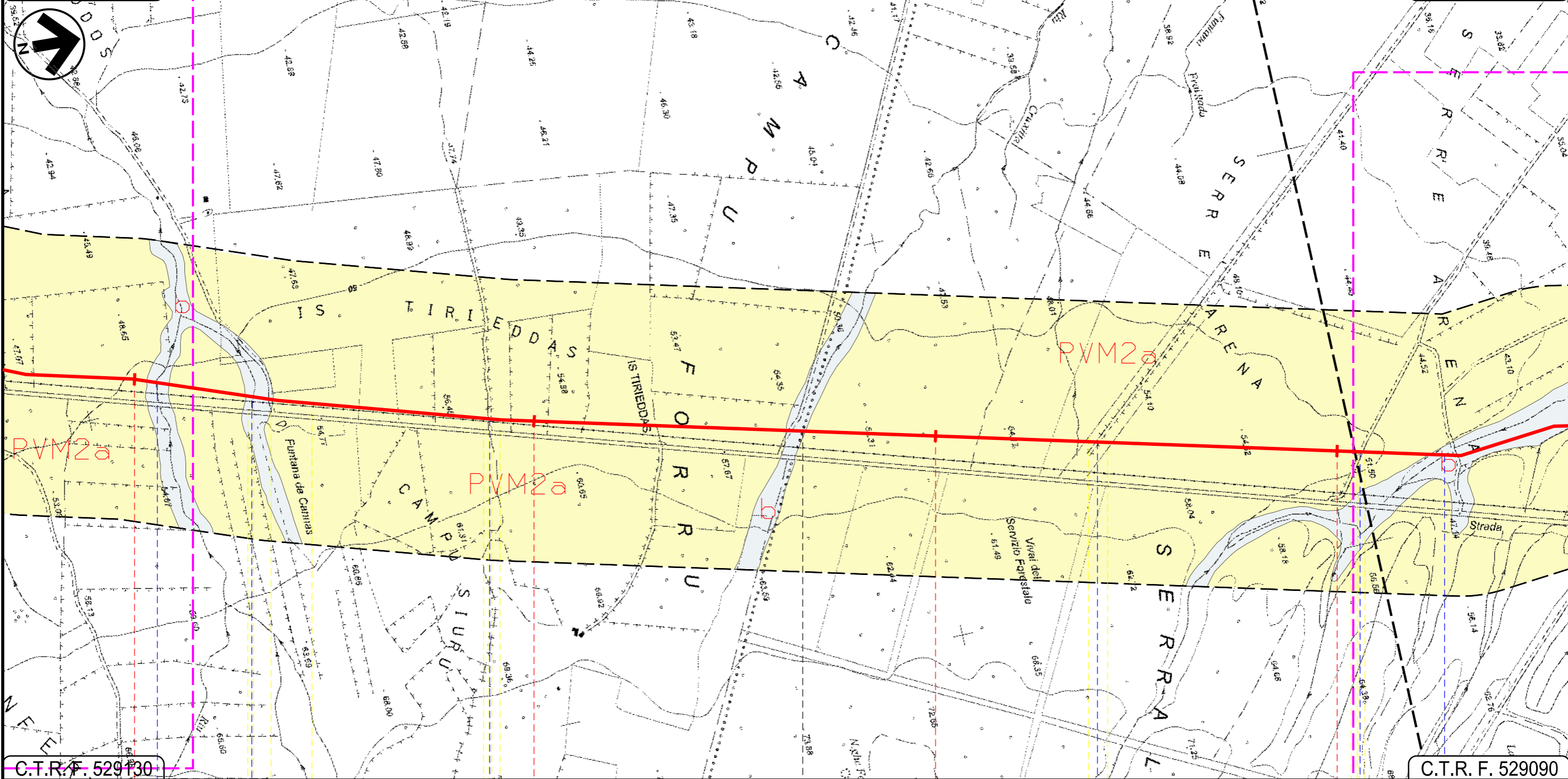
CARTA GEOLOGICA

02	2003/2019	INSERITE MODIFICHE TRACCIATO	F. CRISTOFARO	P. RUSSO	V.FORLIVESI O. CORDA
01	2006/2018	REVISIONE	T. FILANDRO	P. RUSSO	V.FORLIVESI O. CORDA
INDICE	DATA	REVISIONI	ELABORATO	VERIFICATO	APPROVATO
 			PG-CG-101		
			Rif. TPIDL: 073670-010-DW-3252-109 TECHNIP ITALY DIREZIONE LAVORI S.p.A.		

Foglio  
25  
di 28  
Scala  
1:10000

C.T.R. F. 529130

C.T.R. F. 529090



C.T.R. F. 529130

C.T.R. F. 529090

87

88

89

90

SANTA GIUSTA

ORISTANO

PALMAS ARBOREA

Riu Corongiu

Riu Fontana de Cannas

Strada Asfaltata

Strada Asfaltata

Strada Asfaltata

Riu Pisc'e Mulleris

29



Progetto:

METANIZZAZIONE SARDEGNA  
MET. CAGLIARI - PALMAS ARBOREA  
DN 650 (26") DP 75 bar

CARTA GEOLOGICA

02	2003/2019	INSERITE MODIFICHE TRACCIATO	F. CRISTOFARO	P. RUSSO	V.FORLIVESI O. CORDA
01	2006/2018	REVISIONE	T. FILANDRO	P. RUSSO	V.FORLIVESI O. CORDA
INDICE	DATA	REVISIONI	ELABORATO	VERIFICATO	APPROVATO
  Rif. TPIDL: 073670-010-DW-3252-109 TECHNIP ITALY DIREZIONE LAVORI S.p.A.			PG-CG-101		
			Comm.		

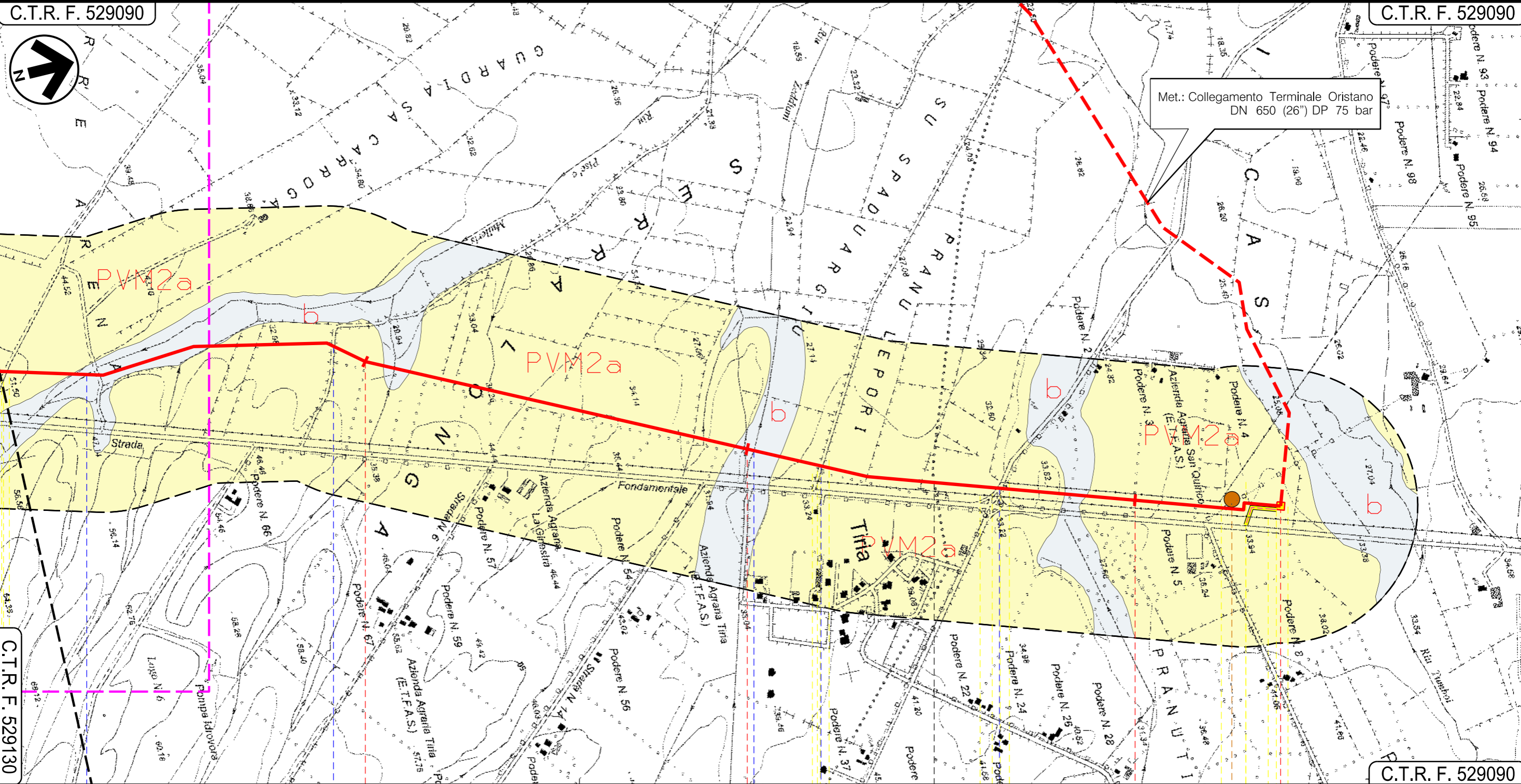
Foglio  
**26**  
di 28  
Scala  
1:10000

C.T.R. F. 529090

C.T.R. F. 529090








Met.: Collegamento Terminale Oristano  
DN 650 (26") DP 75 bar



C.T.R. F. 529130

C.T.R. F. 529090

91 PALMAS ARBOREA ORISTANO 92 93 ORISTANO 93+400

-  Riu Pisc'e Mulleris
-  Strada sterrata
-  Riu Zeddiani
-  Strada Com.le "Pixiarbili"
-  S.P. 57



30












02	2003/2019	INSERITE MODIFICHE TRACCIATO	F. CRISTOFARO	P. RUSSO	V. FORLIVESI O. CORDA	
01	2006/2018	REVISIONE	T. FILANDRO	P. RUSSO	V. FORLIVESI O. CORDA	
INDICE	DATA	R E V I S I O N I		ELABORATO	VERIFICATO	APPROVATO
					PG-CG-101	
					Comm.	










CARTA GEOLOGICA

LEGENDA







SIMBOLOGIA CARTOGRAFICA

-  Metanodotto in progetto
-  Altri metanodotti in progetto
-  Gallerie, Tunnel, Mini-Microtunnel, Raise Boring e T.O.C.
-  Impianti di linea in progetto
-  Piazzola di stoccaggio tubazioni
-  Strada di accesso all'impianto
-  Adeguamento strade esistenti
-  Strade di accesso provvisorio
-  Limite sovrapposizione fogli

SIMBOLOGIA MECCANICA

-  Punto di intercettazione di linea (P.I.L.)
-  Punto di intercettazione di derivazione importante (P.I.D.I.)
-  Punto di intercettazione di derivazione semplice con stacco da P.I.L. (P.I.D.S.)
-  Punto di intercettazione e derivazione semplice con stacco da Linea (P.I.D.S.)
-  Punto di intercettazione con discaggio di allacciamento (P.I.D.A.)
-  Punto predisposto per il discaggio di allacciamento (P.P.D.A.)
-  Punto di sezionamento elettrico terminale (P.S.E.T.)
-  Stazione predisposta per lancio e ricevimento PIG
-  Impianto di riduzione/regolazione della pressione

Il presente disegno è di proprietà aziendale - La Società tutelerà i propri diritti a termine di legge.

Progressiva chilometrica	N.	
Comuni		
Province		
Impianti	TIPO - N.	
Attraversamenti	TIPOLOGIA ATTRAVERSATA (SS n. **, corso d'acqua, ferrovia, ecc.)	
Strade - Piste	ACCESSO IMPIANTI 	ADEGUAMENTI STRADE 
Piazzole	N. PIAZ.  Pn	
Fascia di lavoro	ALLARGATA 	
Opere civili	TRASVERSALI 	LONGITUDINALI 



02	2003/2019	INSERITE MODIFICHE TRACCIATO	F. CRISTOFARO	P. RUSSO	V. FORLIVESTI O. CORDA
01	2006/2018	REVISIONE	T. FILANDRO	P. RUSSO	V. FORLIVESTI O. CORDA
INDICE	DATA	R E V I S I O N I			ELABORATO
				 Rif TPIDL 073670-010-DW-3252-109 TECHNIP ITALY DIREZIONE LAVORI S.p.A.	
			PG-CG-101		Comm.


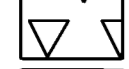
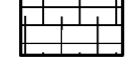
CARTA GEOLOGICA

LEGENDA





FAGLIE

 Faglia diretta certa, presunta


DEPOSITI ANTROPICI

-  h2 – Depositi Antropici – Saline e vasche di salificazione. OLOCENE
-  h1n – Depositi Antropici. Discariche per inerti. OLOCENE
-  h1r – Depositi antropici. Materiali di riporto e aree bonificate. OLOCENE





DEPOSITI ALLUVIONALI

-  b – Depositi alluvionali. OLOCENE
-  bn – Depositi alluvionali terrazzati. OLOCENE
-  ba – Depositi alluvionali. Ghiaie da grossolane a medie. OLOCENE
-  bb – Depositi alluvionali. Sabbie con subordinati limi e argille. OLOCENE


COLTRI-ELUVIO-COLLUVIALI

 b2 – Coltri eluvio-colluviali. Detriti immersi in matrice fine, talora con intercalazioni di suoli pi\* o meno evoluti, arricchiti in frazione organica. OLOCENE


DEPOSITI ALLUVIONALI TERRAZZATI

-  bnb – Depositi alluvionali terrazzati. Sabbie con subordinati limi ed argille. OLOCENE
-  bn – Depositi alluvionali terrazzati. OLOCENE
-  bnc – Depositi alluvionali terrazzati. Limi ed argille. OLOCENE
-  bna – Depositi alluvionali terrazzati. Ghiaie con subordinate sabbie. OLOCENE


DEPOSITI LACUSTRI E PALUSTRI

 e5 – Depositi palustri. Limi ed argille limose talvolta ciottolose, fanghi torbosi con frammenti di molluschi. OLOCENE




DEPOSITI LITORALI

 g – Depositi di spiaggia antichi. Sabbie, arenarie, calciruditi, ghiaie con bivalvi, gasteropodi, con subordinati depositi sabbioso-limosi e calcilutiti di stagno costiero. Spessore: fino a 3-4 m. PLEISTOCENE SUP. – OLOCENE


MARNE DI GESTURI

 GST – MARNE DI GESTURI. Marne arenacee e siltitiche giallastre con intercalazioni di arenarie e calcareniti contenenti faune a pteropodi, molluschi, foraminiferi, nannoplancton, frammenti ittiolitici, frustoli vegetali.

SINTEMA DI PORTOVESME

-  PVM1 – Conglomerati e arenarie litorali a cemento carbonatico con malacofaune a molluschi (Strombus Burbonius) e coralli (Cladocora Coespitosa). PLEISTOCENE SUP.
-  PVM2b – Litofacies nel Subsistema di Portoscuso (SINTEMA DI PORTOVESME). Sabbie e arenarie eoliche con subordinati detriti e depositi alluvionali. PLEISTOCENE SUP.
-  PVM2a – Litofacies nel Subsistema di Portoscuso (SINTEMA DI PORTOVESME). Ghiaie alluvionali terrazzate da medie a grossolane, con subordinate sabbie. PLEISTOCENE SUP.

SUCCESSIONE VULCANO-SEDIMENTARIA PLIOCENICA

 UCU – UNIT\* DI CUCCURU ASPRU. Basalti subalcalini generalmente ipocristallini da afirici a porfirici per fenocristalli di Pl, Opx, Cpx, Ol; in colate. Basalti da alcalini a transizionali, generalmente olocristallini, da subafirici a porfirici per fenocristalli

LAGHI E STAGNI

 L – Laghi

CANALI

 Canali

Il presente disegno è di proprietà aziendale - La Società tutelera i propri diritti a termine di legge.