

Il presente disegno e' di proprieta' aziendale - La Societa' tutelera' i propri diritti a termine di legge.



COROGRAFIA Scala 1:500.000

02	2003/2019	INSERITE MODIFICHE TRACCIATO	F.CRISTOFARO	C.CASATI	V.FORLIVESI O.CORDA			
01	2006/2018	REVISIONE	F.CALLAI	M.FORNAROLI	V.FORLIVESI O.CORDA			
00	31/03/2017	EMISSIONE	T.FILANDRO	C. CASATI	V.FORLIVESI G.GIOVANNINI			
INDICE	DATA	R E V I S I O N I			ELABORATO VERIFICATO APPROVATO			
		PROGETTISTA  Rif. TPIDL: 073670-010-DW-3252-311 TECHNIP ITALY DIREZIONE LAVORI S.p.A.		Dis. PG-US-301				
				Fg. 1 di 7				
Metanodotto: METANIZZAZIONE SARDEGNA MET. COLLEGAMENTO TERMINALE DI ORISTANO DN 650 (26"), DP 75 bar			Comm.					
			INDICE <table border="1" style="display: inline-table; vertical-align: middle;"> <tr> <td style="width: 20px; height: 20px; text-align: center;">1</td> <td style="width: 20px; height: 20px; text-align: center;">2</td> <td style="width: 20px; height: 20px;"></td> <td style="width: 20px; height: 20px;"></td> <td style="width: 20px; height: 20px;"></td> <td style="width: 20px; height: 20px;"></td> </tr> </table>			1	2	
1	2							
USO DEL SUOLO			Scala 1:10000					
			Sostituisce il Sostituito dal					

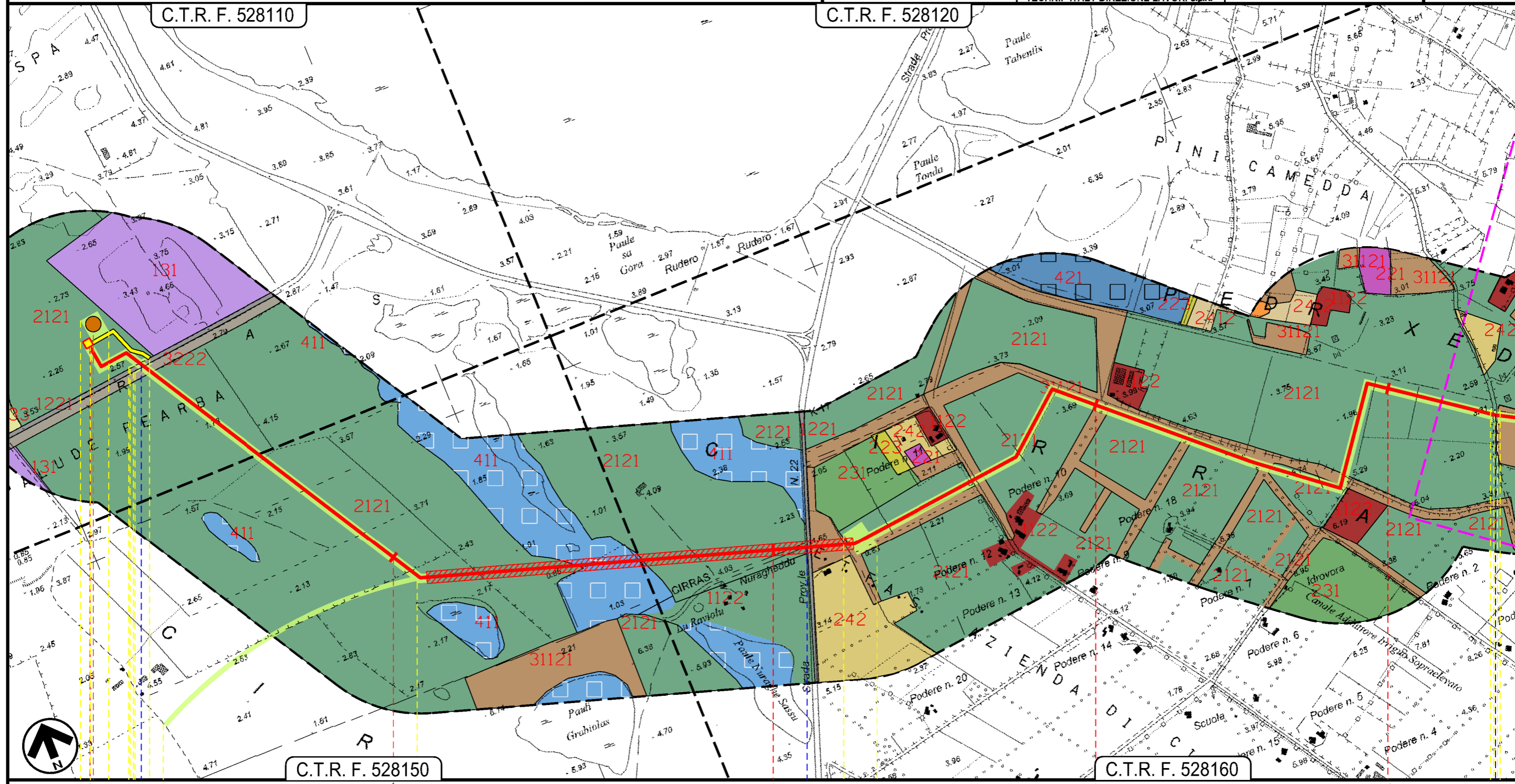
Progetto:

METANIZZAZIONE SARDEGNA
MET. COLLEGAMENTO TERMINALE DI ORISTANO
DN 650 (26"), DP 75 bar

02	2003/2019	INSERITE MODIFICHE TRACCIATO	F. CRISTOFARO	C. CASATI	V. FORLIVESI O. CORDA
01	2006/2018	REVISIONE	F. CALLAI	M. FORNAROLI	V. FORLIVESI O. CORDA
INDICE	DATA	R E V I S I O N I			APPROVATO
					PG-US-301
			Rif. TPIDL: 073670-010-DW-3252-311 TECHNIP ITALY DIREZIONE LAVORI S.p.A.		Comm.

Foglio
2
di 7
Scala
1:10000

USO DEL SUOLO



Progetto:

METANIZZAZIONE SARDEGNA
MET. COLLEGAMENTO TERMINALE DI ORISTANO
DN 650 (26"), DP 75 bar

02	2003/2019	INSERITE MODIFICHE TRACCIATO	F.CRISTOFARO	C. CASATI	V.FORLIVESI O.CORDA
01	2006/2018	REVISIONE	F.CALLAI	M.FORNAROLI	V.FORLIVESI O.CORDA
INDICE	DATA	REVISIONI	ELABORATO	VERIFICATO	APPROVATO
			PG-US-301		
			Comm.		

Foglio
3
di 7
Scala
1:10000

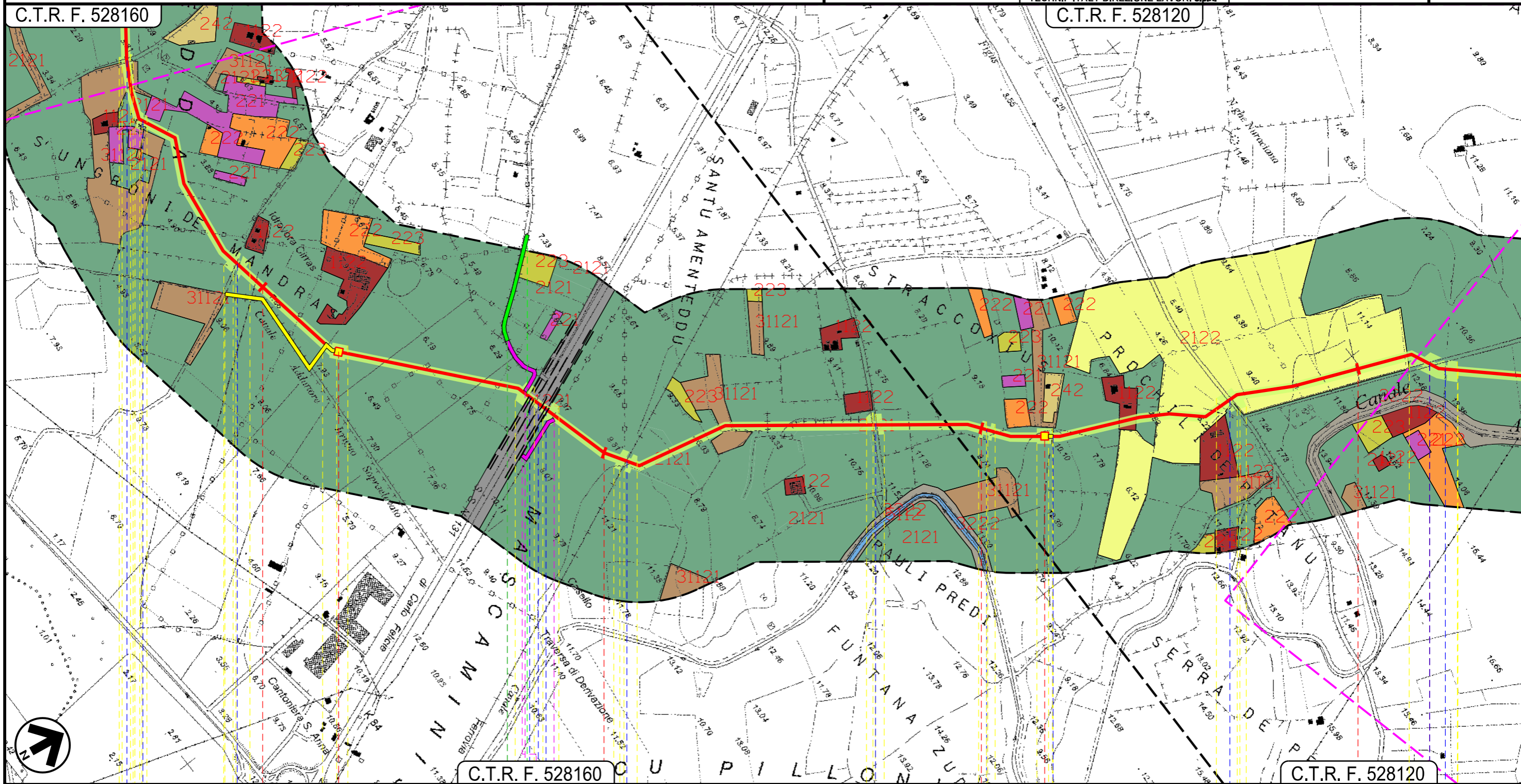
USO DEL SUOLO



TechnipFMC
Rif.TPIDL: 073670-010-DW-3252-311
TECHNIP ITALY DIREZIONE LAVORI S.p.A.

C.T.R. F. 528160

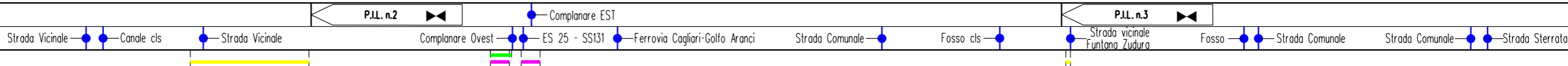
C.T.R. F. 528120



C.T.R. F. 528160

C.T.R. F. 528120

SANTA GIUSTA
ORISTANO



01

02

Progetto:

METANIZZAZIONE SARDEGNA
MET. COLLEGAMENTO TERMINALE DI ORISTANO
DN 650 (26"), DP 75 bar

02	2003/2019	INSERITE MODIFICHE TRACCIATO	F.CRISTOFARO	C. CASATI	V.FORLIVESI O.CORDA
01	2006/2018	REVISIONE	F.CALLAI	M.FORNAROLI	V.FORLIVESI O.CORDA
INDICE	DATA	REVISIONI	ELABORATO	VERIFICATO	APPROVATO
			PG-US-301		
			Comm.		
			Scala 1:10000		



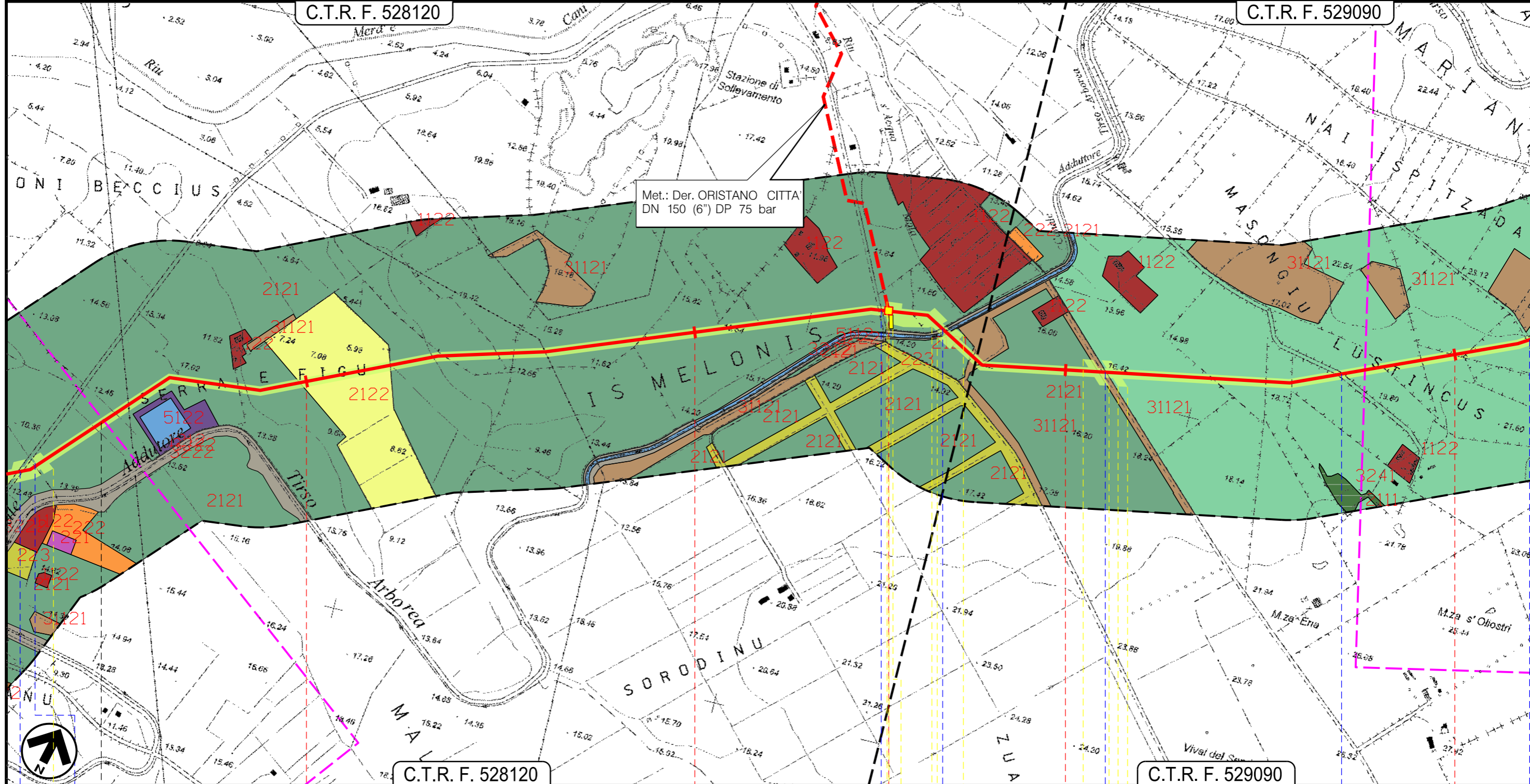
TechnipFMC
Rif.TPIDL: 073670-010-DW-3252-311
TECHNIP ITALY DIREZIONE LAVORI S.p.A.

Foglio
4
di 7
Scala
1:10000

USO DEL SUOLO

C.T.R. F. 528120

C.T.R. F. 529090



C.T.R. F. 528120

C.T.R. F. 529090

S.GIUSTA

PALMAS ARBOREA
ORISTANO

P.I.D.I. n.4

Progetto:

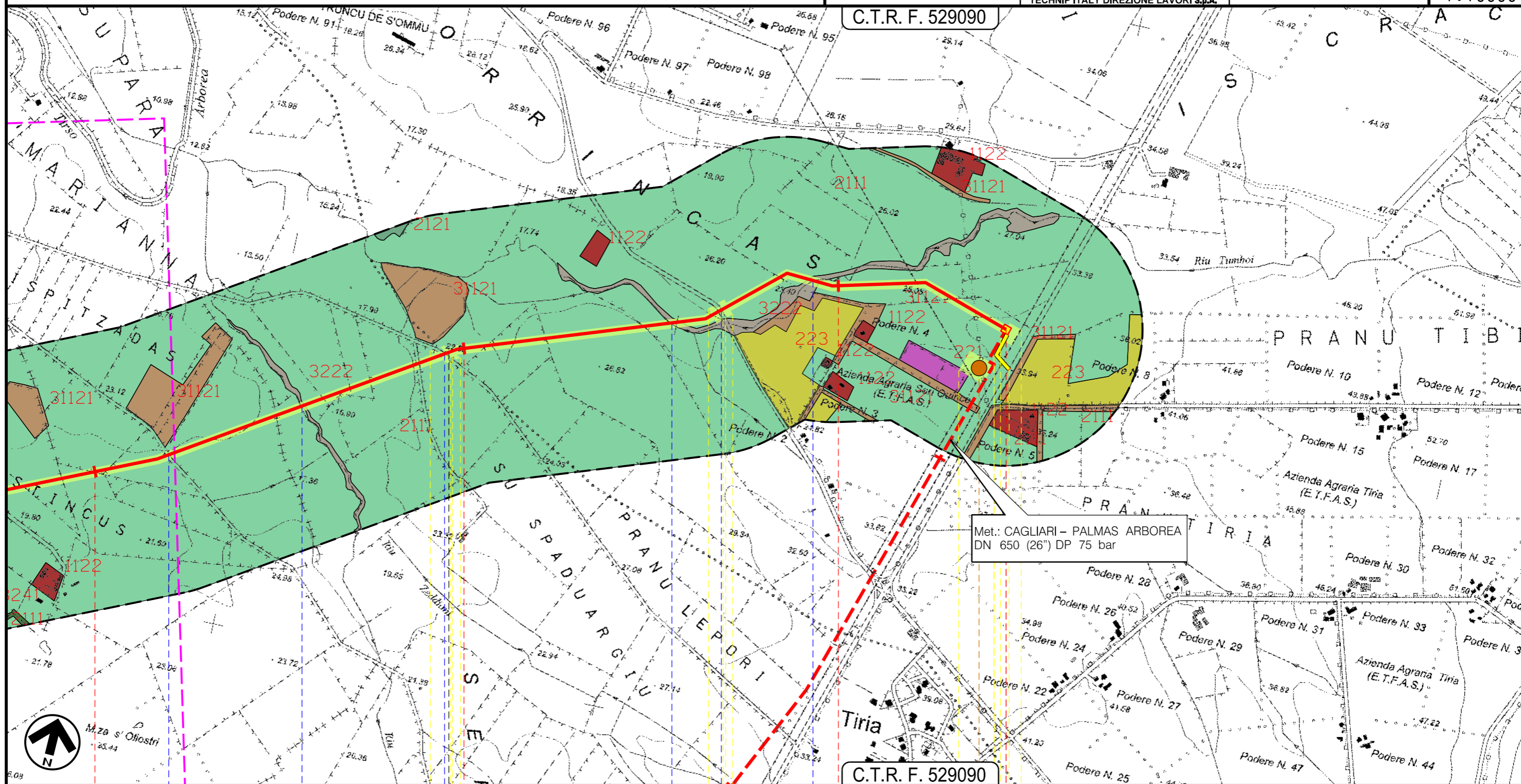
METANIZZAZIONE SARDEGNA
MET. COLLEGAMENTO TERMINALE DI ORISTANO
DN 650 (26"), DP 75 bar

02	2003/2019	INSERITE MODIFICHE TRACCIATO	F.CRISTOFARO	C.CASATI	V.FORLIVESI O.CORDA
01	2006/2018	REVISIONE	F.CALLAI	M.FORNAROLI	V.FORLIVESI O.CORDA
INDICE	DATA	REVISIONI	ELABORATO	VERIFICATO	APPROVATO
					
			PG-US-301		
			Comm.		

Foglio
5
di 7
Scala
1:10000

USO DEL SUOLO

C.T.R. F. 529090




Met.: CAGLIARI - PALMAS ARBOREA
DN 650 (26") DP 75 bar

C.T.R. F. 529090

12 PALMAS ARBOREA 13 ORISTANO 14 14+465

-  Strada Comunale
-  Rio Pisc'e Mulleris
-  Strada Comunale Pixiarbilli
-  Rio Tumboi
-  S.P.57
-  Rio Tumboi

P.I.O.I. n.5  Coincidente con P.I.O.I. n.14 in
prog. su Met. Cagliari - Palmas A.

P2

3

Progetto: METANIZZAZIONE SARDEGNA
 MET. COLLEGAMENTO TERMINALE DI ORISTANO
 DN 650 (26"), DP 75 bar











USO DEL SUOLO

02	2003/2019	INSERITE MODIFICHE TRACCIATO	F.CRISTOFARO	C.CASATI	V.FORLIVESI O.CORDA
01	2006/2018	REVISIONE	F.CALLAI	M.FORNAROLI	V.FORLIVESI O.CORDA
INDICE	DATA	R E V I S I O N I		ELABORATO	VERIFICATO APPROVATO
			 Rif TPIDL: 073670-010-DW-3252-311 TECHNIP ITALY DIREZIONE LAVORI S.p.A.		PG-US-301 Comm.










Foglio
6
 di 7
 Scala
1:10000















LEGENDA

SIMBOLOGIA CARTOGRAFICA

-  Metanodotto in progetto
-  Altri metanodotti in progetto
-  Gallerie, Tunnel, Mini-Microtunnel, Raise Boring e T.O.C.
-  Impianti di linea in progetto
-  Piazzola di stoccaggio tubazioni
-  Strada di accesso all'impianto
-  Adeguamento strade esistenti
-  Strade di accesso provvisorio
-  Limite sovrapposizione fogli
-  Aree occupazione lavori

SIMBOLOGIA MECCANICA

-  Punto di intercettazione di linea (P.I.L.)
-  Punto di intercettazione di derivazione importante (P.I.D.I.)
-  Punto di intercettazione di derivazione semplice con stacco da P.I.L. (P.I.D.S.)
-  Punto di intercettazione e derivazione semplice con stacco da Linea (P.I.D.S.)
-  Punto di intercettazione con discaggio di allacciamento (P.I.D.A.)
-  Punto predisposto per il discaggio di allacciamento (P.P.D.A.)
-  Punto di sezionamento elettrico terminale (P.S.E.T.)
-  Stazione predisposta per lancio e ricevimento PIG
-  Impianto di riduzione/regolazione della pressione

-  FABBRICATI RURALI - COD.1122
-  INSEDIAMENTO DI GRANDI IMPIANTI DI SERVIZI - COD.1212
-  RETI STRADALI E SPAZI ACCESSORI - COD.1221
-  AREE ESTRATTIVE - COD.131
-  PRATI STABILI - COLTURE AGRARIE ERBACEE IN ASCIUTTO - COD.231
-  SEMINATIVI SEMPLICI E COLTURE ORTICOLE A PIENO CAMPO - COLTURE AGRARIE ERBACEE IN ASCIUTTO - COD.2121
-  VIGNETI - COLTURE AGRARIE LEGNOSE - COD.221
-  FRUTTETI E FRUTTI MINORI - COLTURE AGRARIE LEGNOSE - COD.222
-  OLIVETI - COLTURE AGRARIE LEGNOSE - COD.223
-  COLTURE TEMPORANEE ASSOCIATE AL VIGNETO - COLTURE AGRARIE LEGNOSE - COD.2412
-  SISTEMI CULTURALI E PARTICELLARI COMPLESSI - COLTURE AGRARIE LEGNOSE - COD.242
-  AREE CON VEGETAZIONE RADA - SISTEMI AGRO-ZOOTECNICI CON PRESENZA DI SUGHERA E SPECIE DELLA MACCHIA - COD.333
-  COLTURE AGRARIE ERBACEE IN ASCIUTTO - SEMINATIVI IN AREE NON IRRIGUE - COD.2111
-  COLTURE AGRARIE ERBACEE IN AREE UMIDE - RISAIE - COD.2122

Il presente disegno è di proprietà aziendale - La Società tutelera i propri diritti a termine di legge.









Progressiva chilometrica	N.	
Comuni		
Province		
Impianti	TIPO - N.	
Attraversamenti	TIPOLOGIA ATTRAVERSATA (SS n. **, corso d'acqua, ferrovia, ecc.)	
Strade - Piste	ACCESSO IMPIANTI	ADEGUAMENTI STRADE
Piazzole		STRADE PROVVISORIE
Fascia di lavoro	ALLARGATA	N. PIAZ. Pn
Opere civili	TRASVERSALI	LONGITUDINALI

Progetto: METANIZZAZIONE SARDEGNA
 MET. COLLEGAMENTO TERMINALE DI ORISTANO
 DN 650 (26"), DP 75 bar

USO DEL SUOLO

02	2003/2019	INSERITE MODIFICHE TRACCIATO	F.CRISTOFARO	C.CASATI	V.FORLIVESI O.CORDA
01	2006/2018	REVISIONE	F.CALLAI	M.FORNAROLI	V.FORLIVESI O.CORDA
INDICE	DATA	R E V I S I O N I	ELABORATO	VERIFICATO	APPROVATO
			 Rif TPIDL: 073670-010-DW-3252-311 TECHNIP ITALY DIREZIONE LAVORI S.p.A.		
			Comm.		

Foglio
 7
 di 7
 Scala
 1:10000

- 
 PIOPPETI, SALICETI, EUCALITTETI ECC. ANCHE IN FORMAZIONI MISTE - RIMBOSCHIMENTI ARTIFICIALI IN EVOLUZIONE CON PREVALENZA DI SPECIE ESOTICHE (CONIFERE NON MEDITERRANEE E EUCALITTI) - COD.31121
- 
 FORMAZIONI DI RIPA NON ARBOREE - FORMAZIONI RIPARIALI IN EVOLUZIONE (CANNETI, TAMARICETI, OLEANDRETI) CON VALENZA NATURALISTICA DA BASSA A MEDIA - COD.3222
- 
 AREE A RICOLONIZZAZIONE NATURALE - FORMAZIONI DEGRADATE A SCLEROFILLE CON PRESENZA DI LECCIO E SUGHERA A VARIO STADIO EVOLUTIVO - COD.3241
- 
 PALUDI INTERNE - AREE UMIDE A VALENZA FLORISTICA E NATURALISTICA - COD. 411
- 
 PALUDI SALMASTRE - AREE UMIDE A VALENZA FLORISTICA E NATURALISTICA - COD.421
- 
 CANALI E IDROVIE - FORMAZIONI RIPARIALI (CANNETI) BLOCCATE DALL'ARTIFICIALITA' DEI SISTEMI IDRICI E CON VALENZA NATURALISTICA BASSA - COD.5112
- 
 LAGUNE, LAGHI E STAGNI COSTIERI A PRODUZIONE ITTICA NATURALE - AREE UMIDE A VALENZA FLORISTICA E NATURALISTICA - COD. 5211
- 
 AREE ANTROPIZZATE - BACINI ARTIFICIALI - COD. 5122

Il presente disegno e' di proprieta' aziendale - La Societa' tutelera' i propri diritti a termine di legge.