

COROGRAFIA Scala 1:500.000

02	2003/2019	INSERITE MODIFICHE TRACCIATO	T.FILANDRO	C.CASATI	V.FORLIVESI O.CORDA						
01	2006/2018	REVISIONE	T.FILANDRO	M.FORNAROLI	V.FORLIVESI O.CORDA						
00	31/03/2017	EMISSIONE	F.CRISTOFARO	C.CASATI	V.FORLIVESI G.GIOVANNINI						
INDICE	DATA	R E V I S I O N I			ELABORATO VERIFICATO APPROVATO						
		PROGETTISTA  Rif.TPIDL: 073670-010-DW-3252-437 TECHNIP ITALY DIREZIONE LAVORI S.p.A.			Dis. PG-PRG-405 Fg. 1 di 5						
Metanodotto: METANIZZAZIONE SARDEGNA METANODOTTO DERIVAZIONE PER SANLURI DN 150 (6") DP 75 bar					Comm. INDICE <table border="1" style="display: inline-table; vertical-align: middle;"> <tr> <td>0</td> <td>1</td> <td>2</td> <td></td> <td></td> <td></td> </tr> </table> Scala 1:10000	0	1	2			
0	1	2									
STRUMENTI DI PIANIFICAZIONE URBANISTICA					Sostituisce il Sostituito dal						

Progetto:

METANIZZAZIONE SARDEGNA

MET.:DER. PER SANLURI

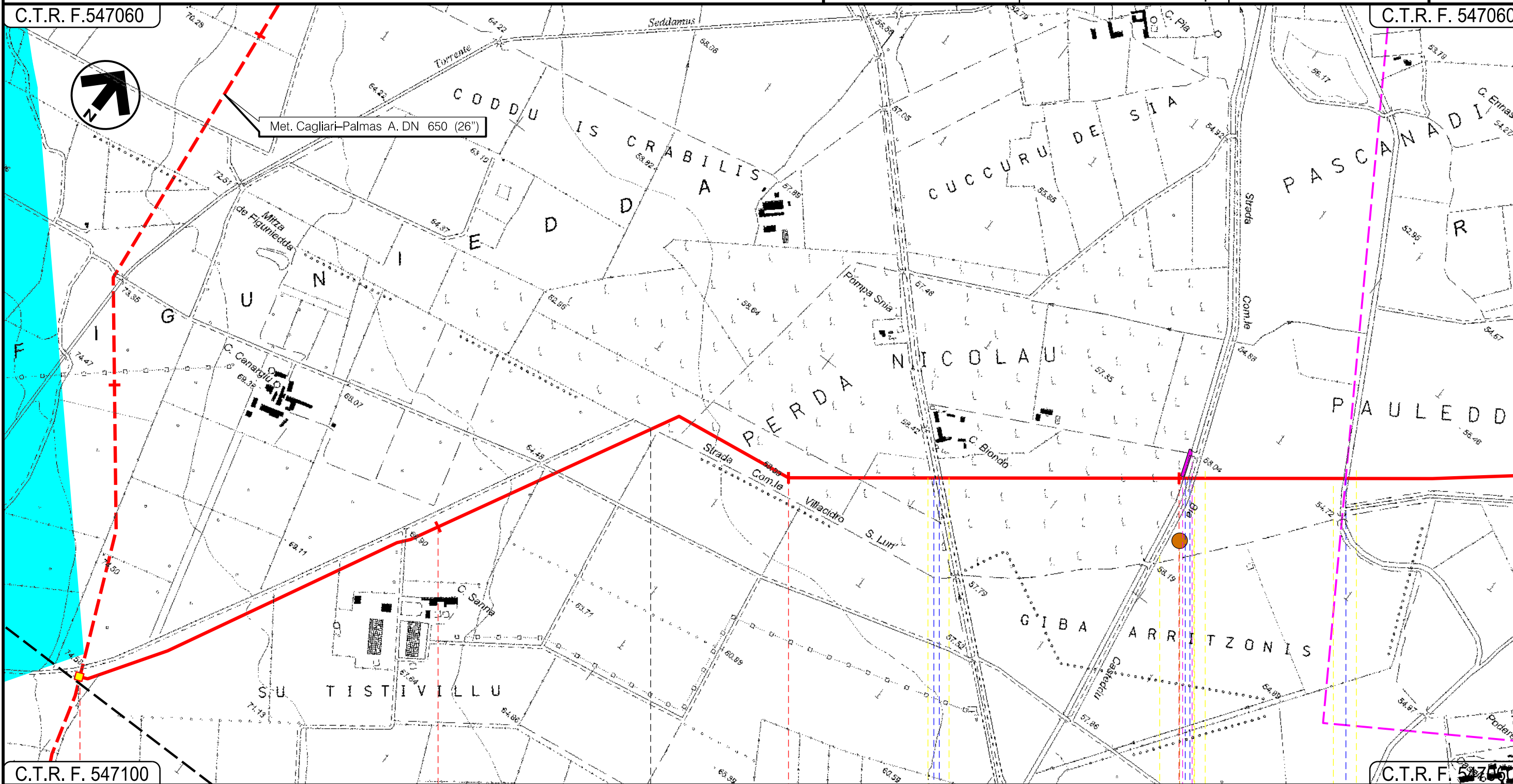
DN 150 (6") DP 75 bar

STRUMENTI DI PIANIFICAZIONE URBANISTICA

02	2003/2019	INSERITE MODIFICHE TRACCIATIO	T.FILANDRO	C.CASATI	V.FORLIVESI O.CORDA	Foglio 2
01	2006/2018	REVISIONE	T.FILANDRO	M.FORNAROLI	V.FORLIVESI O.CORDA	di 5
INDICE	DATA	REVISIONI	ELABORATO	VERIFICATO	APPROVATO	Scala 1:10000
						PG-PRG-405
Rif.TPIDL: 073670-010-DW-3252-437 TECHNIP ITALY DIREZIONE LAVORI S.p.A.						Comm.

C.T.R. F.547060

C.T.R. F. 547060



C.T.R. F. 547100

C.T.R. F. 547060

VILLACIDRO

S.GAVINO MONREALE

SUD SARDEGNA

P.I.D.I.N 9 In prog. su Met. CagliariPalmas A.

Canale rip. N.O.E.A.F. —●—●— Strada Asfaltata Canale —●— Strada Com.le Bia Casteddu ● Canale in cls

P1

01

Progetto:

METANIZZAZIONE SARDEGNA

MET.:DER. PER SANLURI

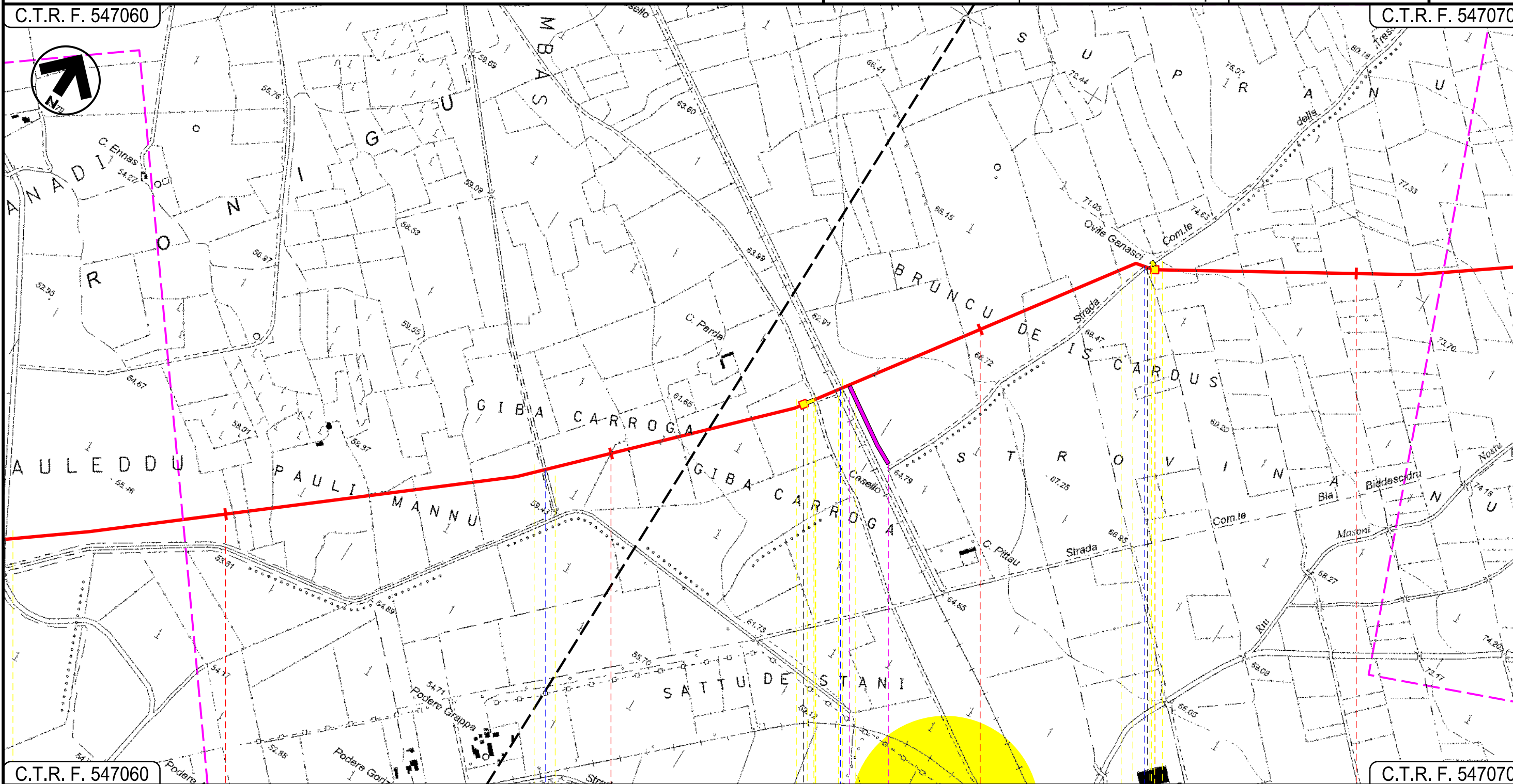
DN 150 (6") DP 75 bar

STRUMENTI DI PIANIFICAZIONE URBANISTICA

02	2003/2019	INSERITE MODIFICHE TRACCIATO	T.FILANDRO	C.CASATI	V.FORLIVESI O.CORDA	Foglio 3 di 5
01	2006/2018	REVISIONE	T.FILANDRO	M.FORNAROLI	V.FORLIVESI O.CORDA	
INDICE	DATA	REVISIONI	ELABORATO	VERIFICATO	APPROVATO	Scala 1:10000
					PG-PRG-405	Comm.
			Rif.TPIDL: 073670-010-DW-3252-437 TECHNIP ITALY DIREZIONE LAVORI S.p.A.			

C.T.R. F. 547060

C.T.R. F. 547070



C.T.R. F. 547060

C.T.R. F. 547070

S.GAVINO MONREALE
SUD SARDEGNA

SANLURI

P.I.L. N 1

P.I.L. N 2

Fosso

F.S.Cagliari-Golfo Aranci

Strada Com.le della Tressaglia

02

Progetto:

METANIZZAZIONE SARDEGNA

MET.:DER. PER SANLURI

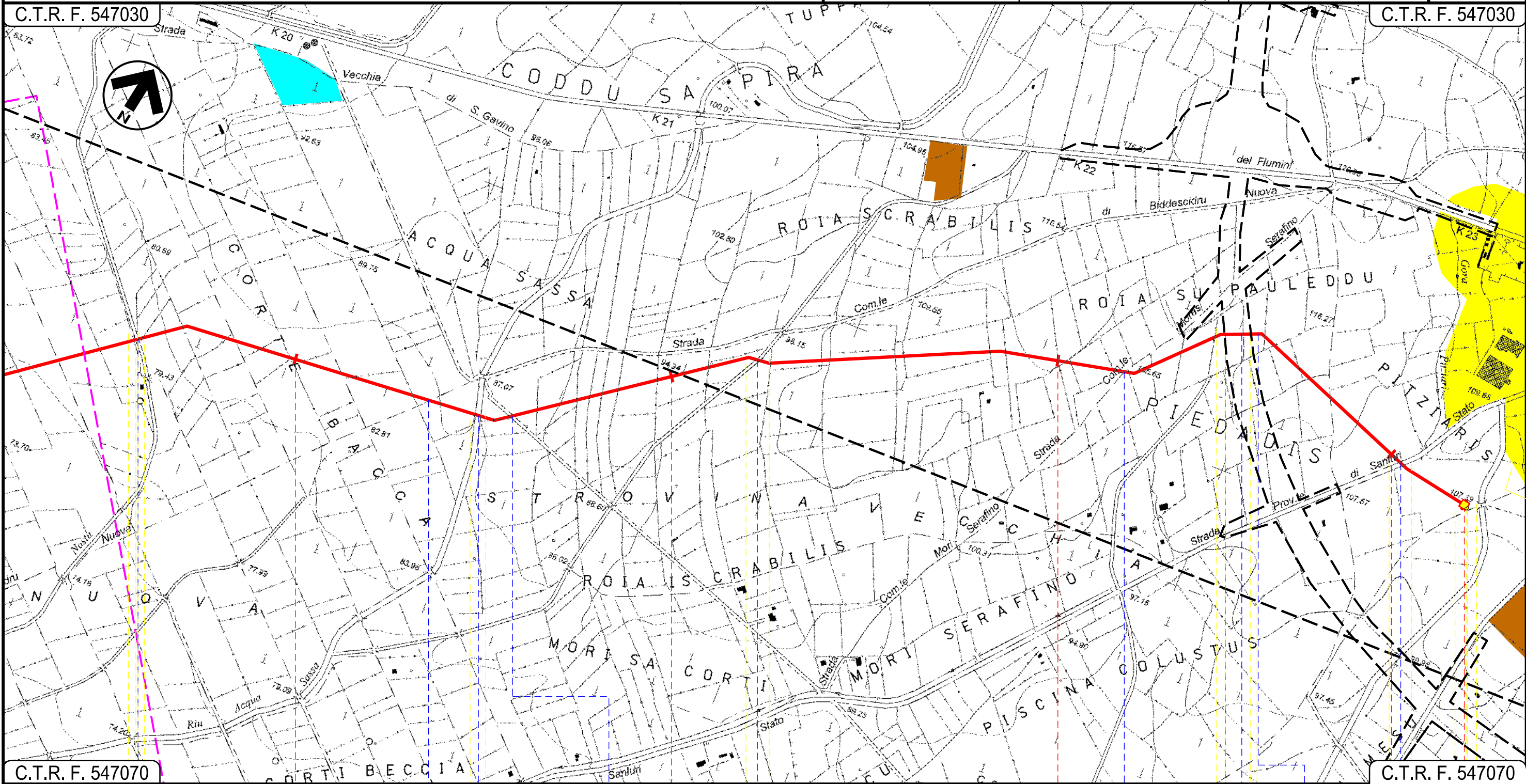
DN 150 (6") DP 75 bar

STRUMENTI DI PIANIFICAZIONE URBANISTICA

02	2003/2019	INSERITE MODIFICHE TRACCIATO	T.FILANDRO	C.CASATI	V.FORLIVESI O.CORDA	Foglio 4
01	2006/2018	REVISIONE	T.FILANDRO	M.FORNAROLI	V.FORLIVESI O.CORDA	
INDICE	DATA	REVISIONI	ELABORATO	VERIFICATO	APPROVATO	di 5
					PG-PRG-405	Scala 1:10000
					Comm.	

C.T.R. F. 547030

C.T.R. F. 547030


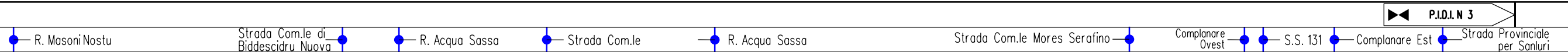


C.T.R. F. 547070

C.T.R. F. 547070

8 9 10 11 11+230

SANLURI
SUD SARDEGNA



METANIZZAZIONE SARDEGNA
 METANODOTTO DERIVAZIONE PER SANLURI
 DN 150 (6") DP 75 bar










STRUMENTI DI PIANIFICAZIONE URBANISTICA

02	2003/2019	INSERITE MODIFICHE TRACCIATO	T.FILANDRO	C.CASATI	V.FORLIVESTI O.CORDA
01	2006/2018	REVISIONE	T.FILANDRO	M.FORNAROLI	V.FORLIVESTI O.CORDA
INDICE	DATA	R E V I S I O N I	ELABORATO	VERIFICATO	APPROVATO
			 Rif TPIDL: 073670-010-DW-3252-437 TECHNIP ITALY DIREZIONE LAVORI S.p.A.		
				PG-PRG-405	
				Comm.	










Foglio
5
 di 5
 Scala
1:10000

LEGENDA

SIMBOLOGIA CARTOGRAFICA

-  Metanodotto in progetto
-  Altri metanodotti in progetto
-  Gallerie, Tunnel, Mini-Microtunnel, Raise Boring e T.O.C.
-  Impianti di linea in progetto
-  Piazzola di stoccaggio tubazioni
-  Strada di accesso all'impianto
-  Adeguamento strade esistenti
-  Strade di accesso provvisorio
-  Limite sovrapposizione fogli

SIMBOLOGIA MECCANICA

-  Punto di intercettazione di linea (P.I.L.)
-  Punto di intercettazione di derivazione importante (P.I.D.I.)
-  Punto di intercettazione di derivazione semplice con stacco da P.I.L. (P.I.D.S.)
-  Punto di intercettazione e derivazione semplice con stacco da Linea (P.I.D.S.)
-  Punto di intercettazione con discaggio di allacciamento (P.I.D.A.)
-  Punto predisposto per il discaggio di allacciamento (P.P.D.A.)
-  Punto di sezionamento elettrico terminale (P.S.E.T.)
-  Stazione predisposta per lancio e ricevimento PIG
-  Impianto di riduzione/regolazione della pressione

VINCOLI PIANI REGOLATORI GENERALI

-  **ZONE URBANE**
 Centristorici, aree residenziali e di completamento (includendo le relative aree a verde pubblico, verde privato, le zone di uso pubblico, per servizi ed attrezzature tecnologiche e le zone di rispetto dei centri urbani)
-  **ZONE AGRICOLE**
 AgP - A valenza paesaggistico e/o ambientale
 Bo - Ambiti boschivi
-  **ZONE DI ESPANSIONE EDILIZIA RESIDENZIALE**
-  **ZONE VINCOLATE E DI RISPETTO**
 Ci - Cimiteriale
 Cpl - Per captazione idropotabile
 PAm - Di interesse paesaggistico e/o ambientale
 Ar - Archeologico
 RL - Rispetto Lagunare
-  **ZONE A PREVALENTE FUNZIONE PRODUTTIVA**
 Aree industriali ed artigianali (includendo le relative aree di completamento ed espansione), insediamenti agricoli produttivi
 Sol - Saline
-  **ZONE TURISTICO - RICREATIVE**
 non comprese nelle zone urbane
-  **ZONE DI USO PUBBLICO E DI INTERESSE GENERALE**
 non comprese nelle zone urbane
 Se - Servizi attrezzature tecnologiche
 Sc - Scuole
 Vo - Verde Attrezzato
 Po - Parcheggi
-  **ALTRE ZONE**
 Mi - Militare
 Di - Discariche
 Cv - Cave
 Al - Altre
 AP - Area Portuale
 B - Banchine
 Ist - Impianto Solare Termico

Il presente disegno è di proprietà aziendale - La Società tutelera i propri diritti a termine di legge.

Progressiva chilometrica	N.	
Comuni		
Province		
Impianti	TIPO - N.	
Attraversamenti	TIPOLOGIA ATTRAVERSATA (SS n. **, corso d'acqua, ferrovia, ecc.)	
Strade - Piste	ACCESSO IMPIANTI	ADEGUAMENTI STRADE N. PIAZ. Pn
Piazzole		
Fascia di lavoro	ALLARGATA	
Opere civili	TRASVERSALI	LONGITUDINALI