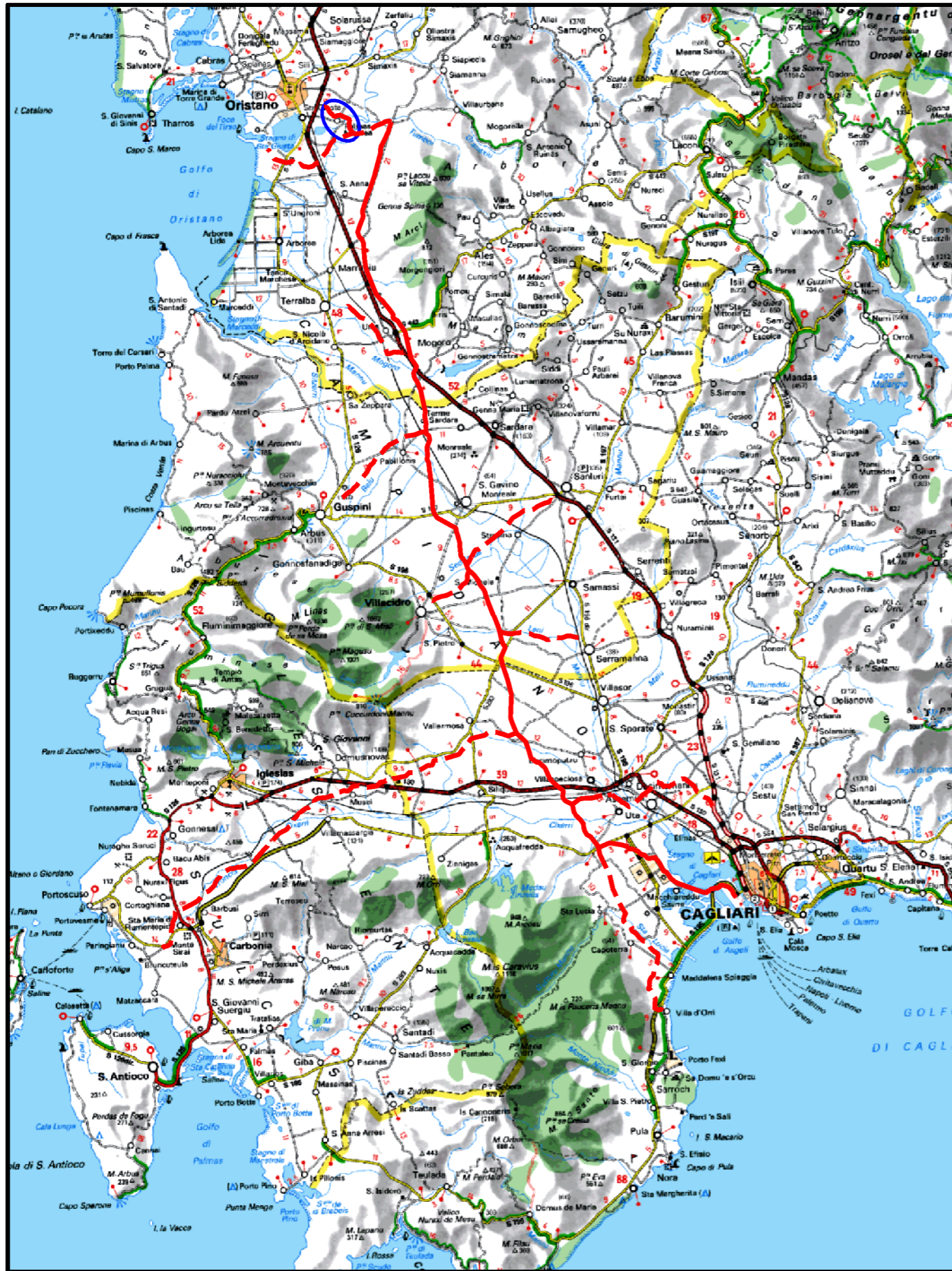


Il presente disegno e' di proprieta' aziendale - La Societa' tutelera' i propri diritti a termine di legge.



COROGRAFIA Scala 1:500.000

02	2003/2019	INSERITI CORSI D'ACQUA E USI CIVICI	J.PAPPALARDO	C.CASATI	V.FORLIVESI O.CORDA						
01	2006/2018	REVISIONE	T.FILANDRO	I.BUCCA	V.FORLIVESI O.CORDA						
00	31/03/2017	EMISSIONE	F.CRISTOFARO	C.CASATI	V.FORLIVESI G.GIOVANNINI						
INDICE	DATA	REVISIONI	ELABORATO	VERIFICATO	APPROVATO						
			PROGETTISTA  Rif TPIDL 073670-010-DW-3252-512 TECHNIP ITALY DIREZIONE LAVORI S.p.A.								
Dis. PG-SPP-408			Fg. 1 di 3								
Metanodotto: METANIZZAZIONE SARDEGNA METANODOTTO DERIVAZIONE PER ORISTANO CITTA' DN 150 (6") DP 75 bar			Comm.								
STRUMENTI DI PIANIFICAZIONE PAESAGGISTICA			Sostituisce il Sostituito dal								
INDICE			<table border="1"> <tr> <td>1</td> <td></td> <td></td> <td></td> <td></td> <td></td> </tr> </table>			1					
1											
Scala 1:10000			Sostituisce il Sostituito dal								

Progetto:

METANIZZAZIONE SARDEGNA
MET.:DER. PER ORISTANO CITTA'
DN 150 (6") DP 75 bar

STRUMENTI DI PIANIFICAZIONE PAESAGGISTICA

02	2003/2019	INSERITI CORSI D'ACQUA E USI CIVICI	J.PAPPALARDO	C.CASATI	V.FORLIVESI O.CORDA
01	2006/2018	REVISIONE	T.FILANDRO	I.BUCCA	V.FORLIVESI O.CORDA
INDICE	DATA	R E V I S I O N I		ELABORATO	VERIFICATO APPROVATO

Foglio
2
di 3
Scala
1:10000

snam

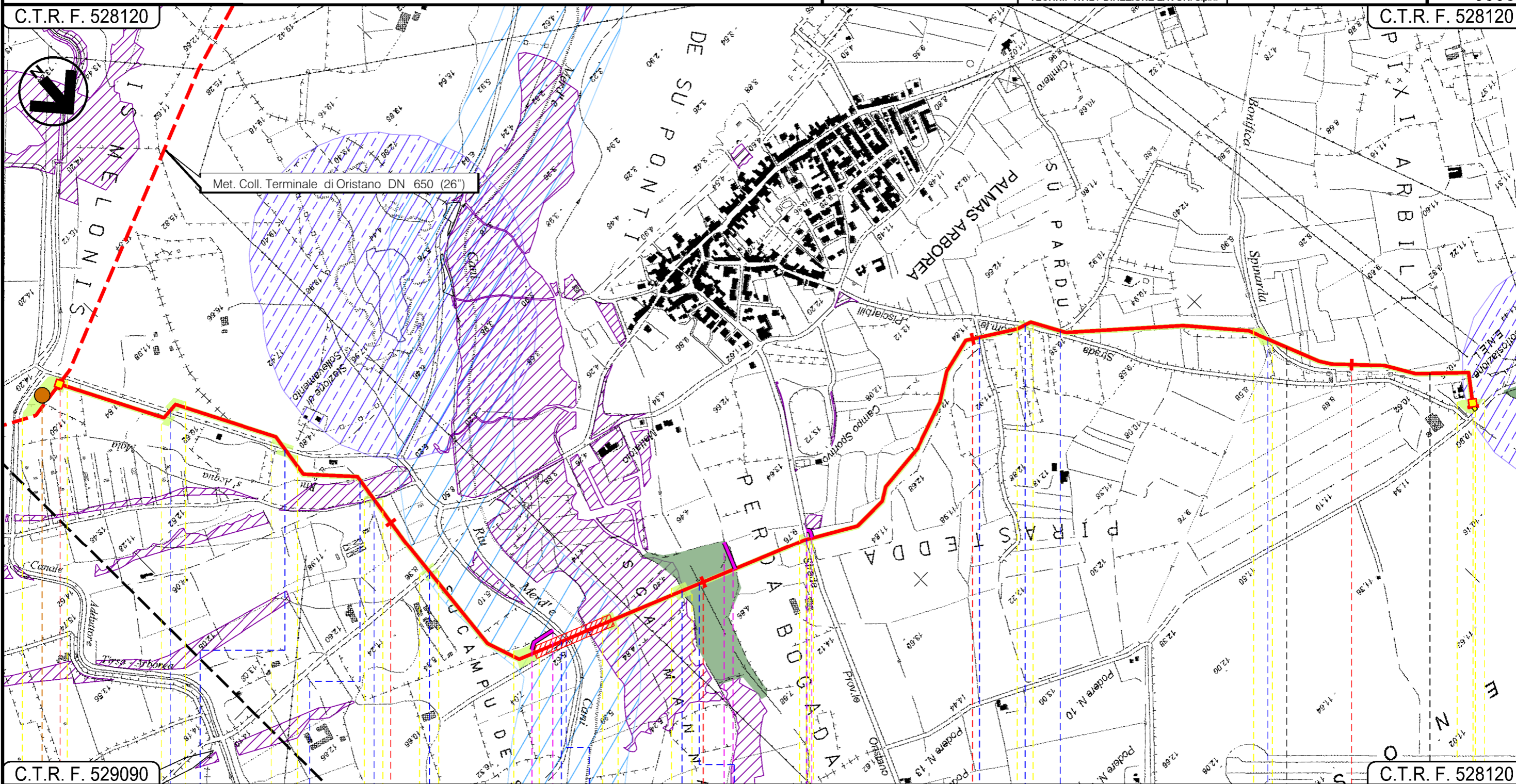
TechnipFMC
Rif TPIDL 073670-010-DW-3252-512
TECHNIP ITALY DIREZIONE LAVORI S.p.A.

PG-SPP-408

Comm.

C.T.R. F. 528120

C.T.R. F. 528120



C.T.R. F. 529090

C.T.R. F. 528120

0 1 2 3 4 4+380

PALMAS ARBOREA
ORISTANO

SANTA GIUSTA ORISTANO

P.I.D.I. n. 4 In prog. su Met. Coll. Terminale di Oristano P.I.D.I. n. 1

Strada Com.le Riu s'Acqua Mala Strada Com.le Strada Com.le Pixiarbili Riu Mer'de Cani Riu Riu S.P. n. 53 Strada Com.le Pisciarbili Canale di Bonifica Spinarda

P1

01 02

03

METANIZZAZIONE SARDEGNA
 METANODOTTO DERIVAZIONE PER ORISTANO CITTA'
 DN 150 (6") DP 75 bar











STRUMENTI DI PIANIFICAZIONE PAESAGGISTICA

02	20032019	INSERITI CORSI D'ACQUA E USI CIVICI	J.PAPPALARDO	C.CASATI	V.FORLIVESI O.CORDA
01	20062018	REVISIONE	T.FILANDRO	I.BUCCA	V.FORLIVESI O.CORDA
INDICE	DATA	R E V I S I O N I	ELABORATO	VERIFICATO	APPROVATO
					PG-SPP-408
			Rif TPIDL 073670-010-DW-3252-512 TECHNIP ITALY DIREZIONE LAVORI S.p.A.		Comm.










Foglio
3
 di 3
 Scala
1:10000

LEGENDA

SIMBOLOGIA CARTOGRAFICA

-  Metanodotto in progetto
-  Altri metanodotti in progetto
-  Gallerie, Tunnel, Mini-Microtunnel, Raise Boring e T.O.C.
-  Impianti di linea in progetto
-  Piazzola di stoccaggio tubazioni
-  Strada di accesso all'impianto
-  Adeguamento strade esistenti
-  Strade di accesso provvisorio
-  Limite sovrapposizione fogli
-  Aree occupazione lavori

SIMBOLOGIA MECCANICA

-  Punto di intercettazione di linea (P.I.L.)
-  Punto di intercettazione di derivazione importante (P.I.D.I.)
-  Punto di intercettazione di derivazione semplice con stacco da P.I.L. (P.I.D.S.)
-  Punto di intercettazione e derivazione semplice con stacco da Linea (P.I.D.S.)
-  Punto di intercettazione con discaggio di allacciamento (P.I.D.A.)
-  Punto predisposto per il discaggio di allacciamento (P.P.D.A.)
-  Punto di sezionamento elettrico terminale (P.S.E.T.)
-  Stazione predisposta per lancio e ricevimento PIG
-  Impianto di riduzione/regolazione della pressione



Terre civiche

STRUMENTI DI PIANIFICAZIONE PAESAGGISTICA
 AREE TUTELATE PER LEGGE



Art.142 Fascia di 150 dai fiumi



Art.142 Foreste e boschi



Art.142 Lago, laguna, salina, invaso artificiale e territori contermini ai laghi fascia 300m

Il presente disegno è di proprietà aziendale - La Società tutelera i propri diritti a termine di legge.

Progressiva chilometrica	N.	
Comuni		
Province		
Impianti	TIPO - N.	
Attraversamenti	TIPOLOGIA ATTRAVERSATA (SS n. **, corso d'acqua, ferrovia, ecc.)	
Strade - Piste	ACCESSO IMPIANTI	ADEGUAMENTI STRADE
Piazzole		STRADE PROVVISORIE
Fascia di lavoro	ALLARGATA	N. PIAZ. Pn
Opere civili	TRASVERSALI	LONGITUDINALI