



COROGRAFIA Scala 1:500.000

02	2003/2019	INSERITE MODIFICHE TRACCIATO	T.FILANDRO	C.CASATI	V.FORLIVESI O.CORDA						
01	2006/2018	REVISIONE	T.FILANDRO	M.FORNAROLI	V.FORLIVESI O.CORDA						
00	31/03/2017	EMISSIONE	F.CRISTOFARO	C.CASATI	V.FORLIVESI G.GIOVANNINI						
INDICE	DATA	REVISIONI	ELABORATO	VERIFICATO	APPROVATO						
			PROGETTISTA  Rif.TPIDL: 073670-010-DW-3252-431 TECHNIP ITALY DIREZIONE LAVORI S.p.A.								
Dis. PG-SR-407 Fg. 1 di 5			Comm.								
Metanodotto: METANIZZAZIONE SARDEGNA METANODOTTO DERIVAZIONE PER TERRALBA DN 150 (6") DP 75 bar			Sostituisce il Sostituito dal								
STRUMENTI DI TUTELA E PIANIFICAZIONE REGIONALI			INDICE <table border="1" style="display: inline-table; vertical-align: middle;"> <tr> <td>1</td> <td>2</td> <td></td> <td></td> <td></td> <td></td> </tr> </table> Scala 1:10000			1	2				
1	2										

Progetto:

METANIZZAZIONE SARDEGNA
MET.:DER. PER TERRALBA
DN 150 (6") DP 75 bar

STRUMENTI DI TUTELA E PIANIFICAZIONE REGIONALI

02	2003/2019	INSERITE MODIFICHE TRACCIATO	T.FILANDRO	C.CASATI	V.FORLIVESI O.GORDA
01	2006/2018	REVISIONE	T.FILANDRO	M.FORNAROLI	V.FORLIVESI O.GORDA
INDICE	DATA	REVISIONI	ELABORATO	VERIFICATO	APPROVATO

Foglio
2
di 5
Scala
1:10000

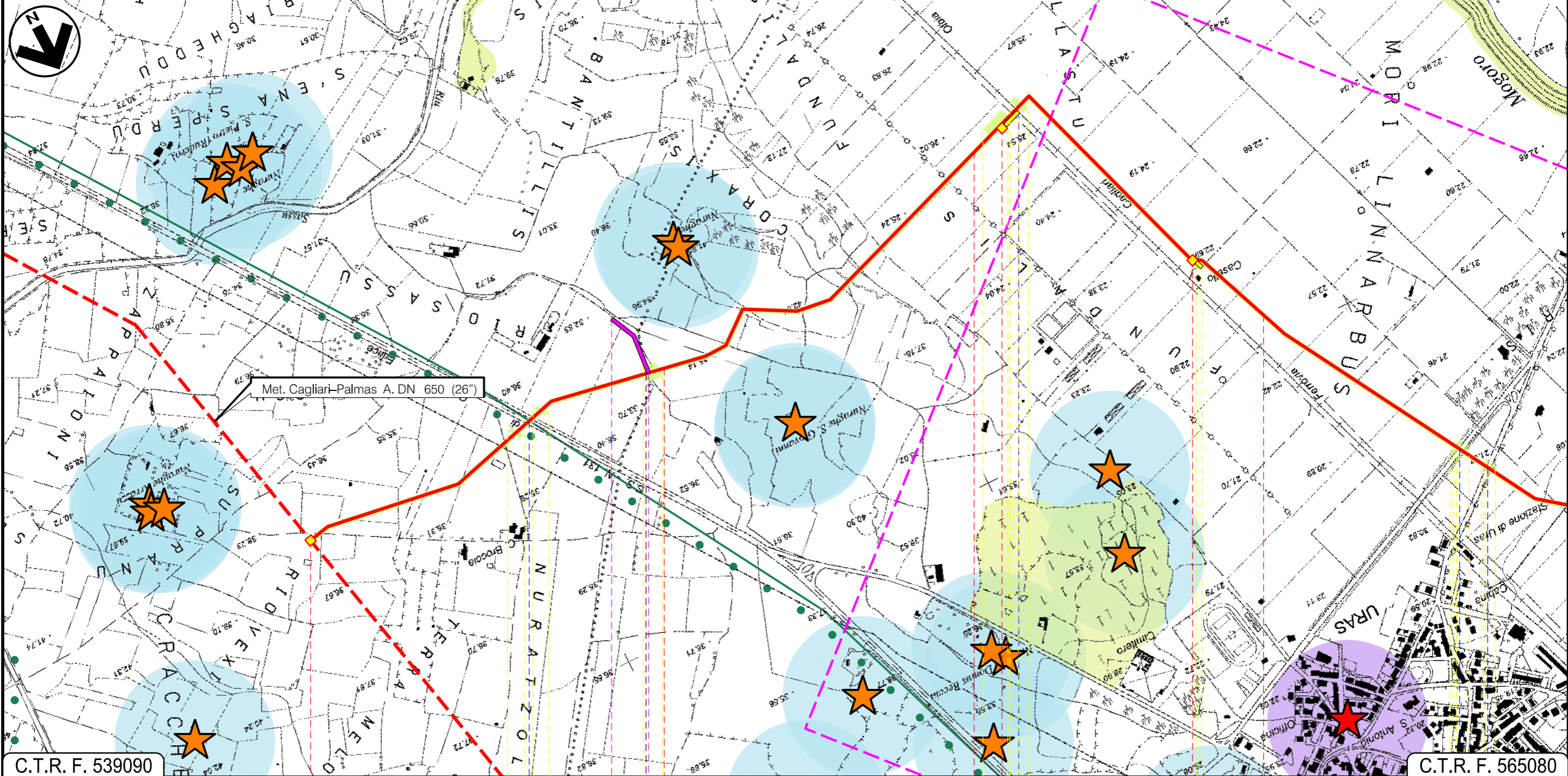


TechnipFMC
Rif.TPIDL: 073670-010-DW-3252-431
TECHNIP ITALY DIREZIONE LAVORI S.p.A.

PG-SR-407
Comm.

C.T.R. F. 539090

C.T.R. F. 539090



C.T.R. F. 539090

C.T.R. F. 565080

0 1 2 3
MOGORO ORISTANO URAS

◀▶ P.I.D.I. n. 12 In prog. su Met. Cagliari-Palmas A.
 ◀▶ P.I.D.I. n. 1
◀▶ P.I.L. n. 2

S.S. n. 131
Fosso
F.S. Cagliari-Golfo Aranci
S.P. 47
Strada Comunale

01

Progetto:

METANIZZAZIONE SARDEGNA
MET.:DER. PER TERRALBA
DN 150 (6") DP 75 bar

STRUMENTI DI TUTELA E PIANIFICAZIONE REGIONALI

02	2003/2019	INSERITE MODIFICHE TRACCIATO	T.FILANDRO	C.CASATI	V.FORLIVESI O.GORDA
01	2006/2018	REVISIONE	T.FILANDRO	M.FORNAROLI	V.FORLIVESI O.GORDA
INDICE	DATA	REVISIONI	ELABORATO	VERIFICATO	APPROVATO
 			PG-SR-407		
			Rif. TPIDL: 073670-010-DW-3252-431 TECHNIP ITALY DIREZIONE LAVORI S.p.A.		
Comm.					Scala 1:10000

Foglio
3
di 5
Scala
1:10000







C.T.R. F. 539090

C.T.R. F. 539050



URAS
ORISTANO

P.LL. n. 2

 S.P. n. 47
  Strada Comunale
  Strada di Bonifica
  Canale delle Acque Alte
  Strada Asfaltata
  Strada Sterrata

PI

Progetto:

METANIZZAZIONE SARDEGNA
MET.:DER. PER TERRALBA
DN 150 (6") DP 75 bar

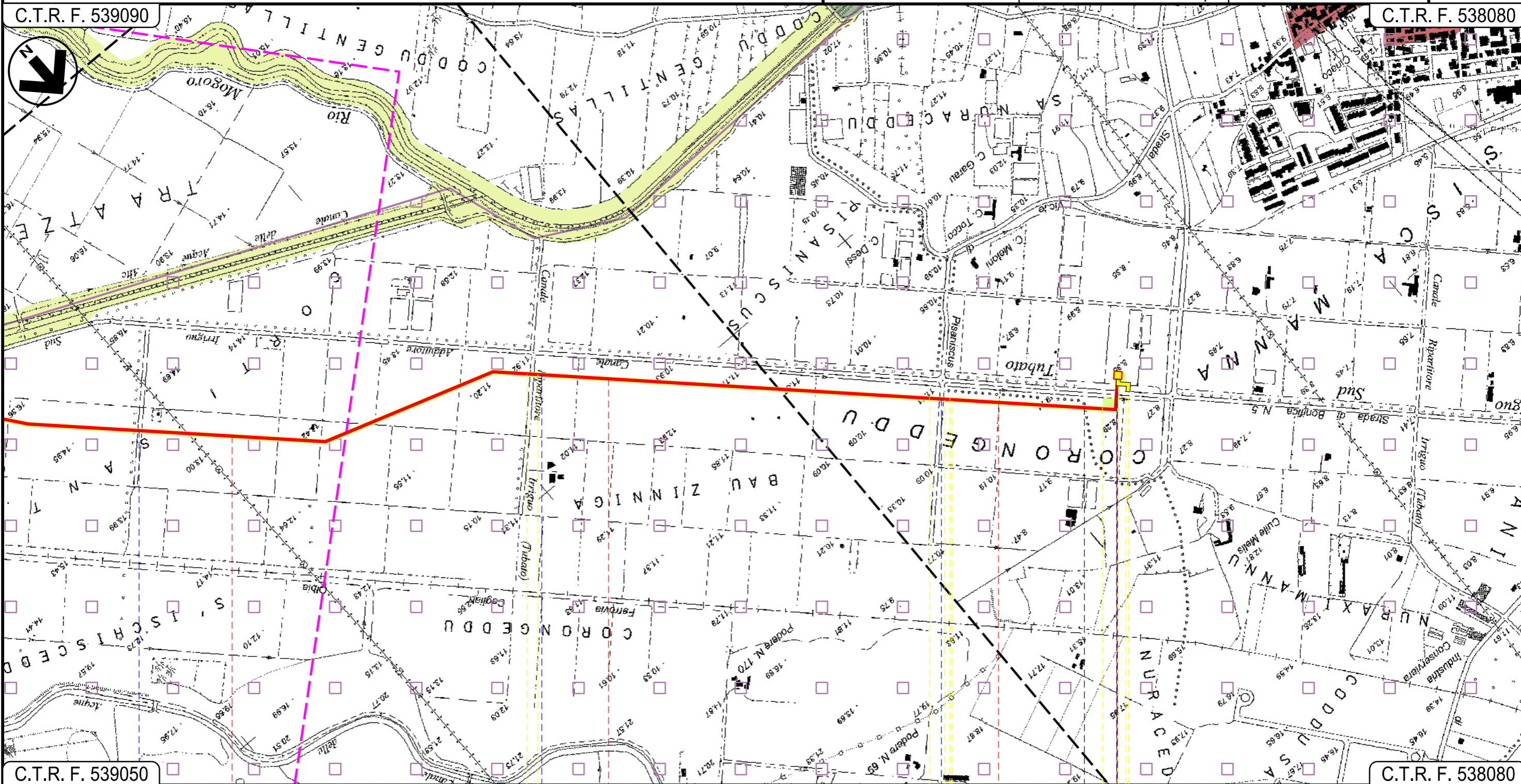
STRUMENTI DI TUTELA E PIANIFICAZIONE REGIONALI

02	2003/2019	INSERITE MODIFICHE TRACCIATO	T.FILANDRO	C.CASATI	V.FORLIVESTI
01	2006/2018	REVISIONE	T.FILANDRO	M.FORNAROLI	V.FORLIVESTI
INDICE	DATA	REVISIONI	ELABORATO	VERIFICATO	APPROVATO
 			PG-SR-407		
			Rif. TPIDL: 073670-010-DW-3252-431 TECHNIP ITALY DIREZIONE LAVORI S.p.A.		

Foglio
4
di 5
Scala
1:10000

C.T.R. F. 539090

C.T.R. F. 538080



C.T.R. F. 539050

C.T.R. F. 538080

URAS
ORISTANO

TERRALBA

Strada Sterrata

Canale Ripartitore Irriguo (tubato)

Strada vicinale di Pisaniscus

Canale Strada di Bonifica n.5

P.I.D.I. n. 3

METANIZZAZIONE SARDEGNA
 METANODOTTO DERIVAZIONE PER TERRALBA
 DN 150 (6") DP 75 bar











STRUMENTI DI TUTELA E PIANIFICAZIONE REGIONALI

02	2003/2019	INSERITE MODIFICHE TRACCIATO	T.FILANDRO	C.CASATI	V.FORLIVESI O.GORDA
01	2006/2018	REVISIONE	T.FILANDRO	M.FORNAROLI	V.FORLIVESI O.GORDA
INDICE	DATA	R E V I S I O N I	ELABORATO	VERIFICATO	APPROVATO
			 Rif TPIDL: 073670-010-DW-3252-431 TECHNIP ITALY DIREZIONE LAVORI S.p.A.		
			PG-SR-407		
			Comm.		










Foglio
5
 di 5
 Scala
1:10000

LEGENDA

SIMBOLOGIA CARTOGRAFICA

-  Metanodotto in progetto
-  Altri metanodotti in progetto
-  Gallerie, Tunnel, Mini-Microtunnel, Raise Boring e T.O.C.
-  Impianti di linea in progetto
-  Piazzola di stoccaggio tubazioni
-  Strada di accesso all'impianto
-  Adeguamento strade esistenti
-  Strade di accesso provvisorio
-  Limite sovrapposizione fogli
-  Aree occupazione lavori

SIMBOLOGIA MECCANICA



-  Punto di intercettazione di linea (P.I.L.)
-  Punto di intercettazione di derivazione importante (P.I.D.I.)
-  Punto di intercettazione di derivazione semplice con stacco da P.I.L. (P.I.D.S.)
-  Punto di intercettazione e derivazione semplice con stacco da Linea (P.I.D.S.)
-  Punto di intercettazione con discaggio di allacciamento (P.I.D.A.)
-  Punto predisposto per il discaggio di allacciamento (P.P.D.A.)
-  Punto di sezionamento elettrico terminale (P.S.E.T.)
-  Stazione predisposta per lancio e ricevimento PIG
-  Impianto di riduzione/regolazione della pressione

STRUMENTI DI TUTELA E PIANIFICAZIONE REGIONALE



Beni Paesaggistici ExArt143

-  Centri antica prima formazione



Componenti di paesaggio con valenza ambientale

-  Vegetazione a macchia e in aree umide
-  Praterie



Vincolo Architettonico e Archeologico

-  Architettonico
-  Buffer Vincolo architettonico e archeologico 200m

Siti archeologici (MIBAC)

-  Siti archeologici
-  Buffer siti archeologici 200 m

Aree dell'insediamento produttivo di interesse storico-culturale

-  Area della bonifica
-  Parco Geom. Ambientale Storico

Il presente disegno è di proprietà aziendale - La Società tutelerà i propri diritti a termine di legge.

Progressiva chilometrica	N.	
Comuni		
Province		
Impianti	TIPO - N.	
Attraversamenti	TIPOLOGIA ATTRAVERSATA (SS n. **, corso d'acqua, ferrovia, ecc.)	
Strade - Piste	ACCESSO IMPIANTI	ADEGUAMENTI STRADE
Piazzole	N. PIAZ.	Pn
Fascia di lavoro	ALLARGATA	
Opere civili	TRASVERSALI	LONGITUDINALI