

Il presente disegno e' di proprieta' aziendale - La Societa' tutelera' i propri diritti a termine di legge.



COROGRAFIA Scala 1:500.000

02	2003/2019	MODIFICATA STRADA ACCESSO P.I.D.I.n.2	T.FILANDRO	G.CANNITO	V.FORLIVESI O.CORDA						
01	2006/2018	REVISIONE	F.CRISTOFARO	C.CASATI	V.FORLIVESI O.CORDA						
00	31/03/2017	EMISSIONE	F.CRISTOFARO	C.CASATI	V.FORLIVESI G.GIOVANNINI						
INDICE	DATA	R E V I S I O N I			ELABORATO VERIFICATO APPROVATO						
		<b>PROGETTISTA</b>  Rif.TPIDL: 073670-010-DW-3252-411 <b>TECHNIP ITALY DIREZIONE LAVORI S.p.A.</b>			Dis. PG-TP-413 Fg. 1 di 5						
Metanodotto: METANIZZAZIONE SARDEGNA METANODOTTO DERIVAZIONE PER SERRAMANNA DN 250 (10") DP 75 bar					Comm. INDICE <table border="1" style="display: inline-table;"><tr><td>0</td><td>1</td><td>2</td><td></td><td></td><td></td></tr></table> Scala 1:10000	0	1	2			
0	1	2									
TRACCIATO DI PROGETTO					Sostituisce il ..... Sostituito dal .....						

Progetto:

METANIZZAZIONE SARDEGNA  
MET.:DER. PER SERRAMANNA  
DN 250 (10") DP 75 bar

TRACCIATO DI PROGETTO

02	2003/2019	MODIFICATA STRADA ACCESSO P.I.D.I.n.2	T.FILANDRO	G.CANNITO	V.FORLIVESI O.CORDA
01	2006/2018	REVISIONE	F.CRISTOFARO	C.CASATI	V.FORLIVESI O.CORDA
INDICE	DATA	REVISIONI	ELABORATO	VERIFICATO	APPROVATO

Foglio  
**2**  
di 5  
Scala  
1:10000



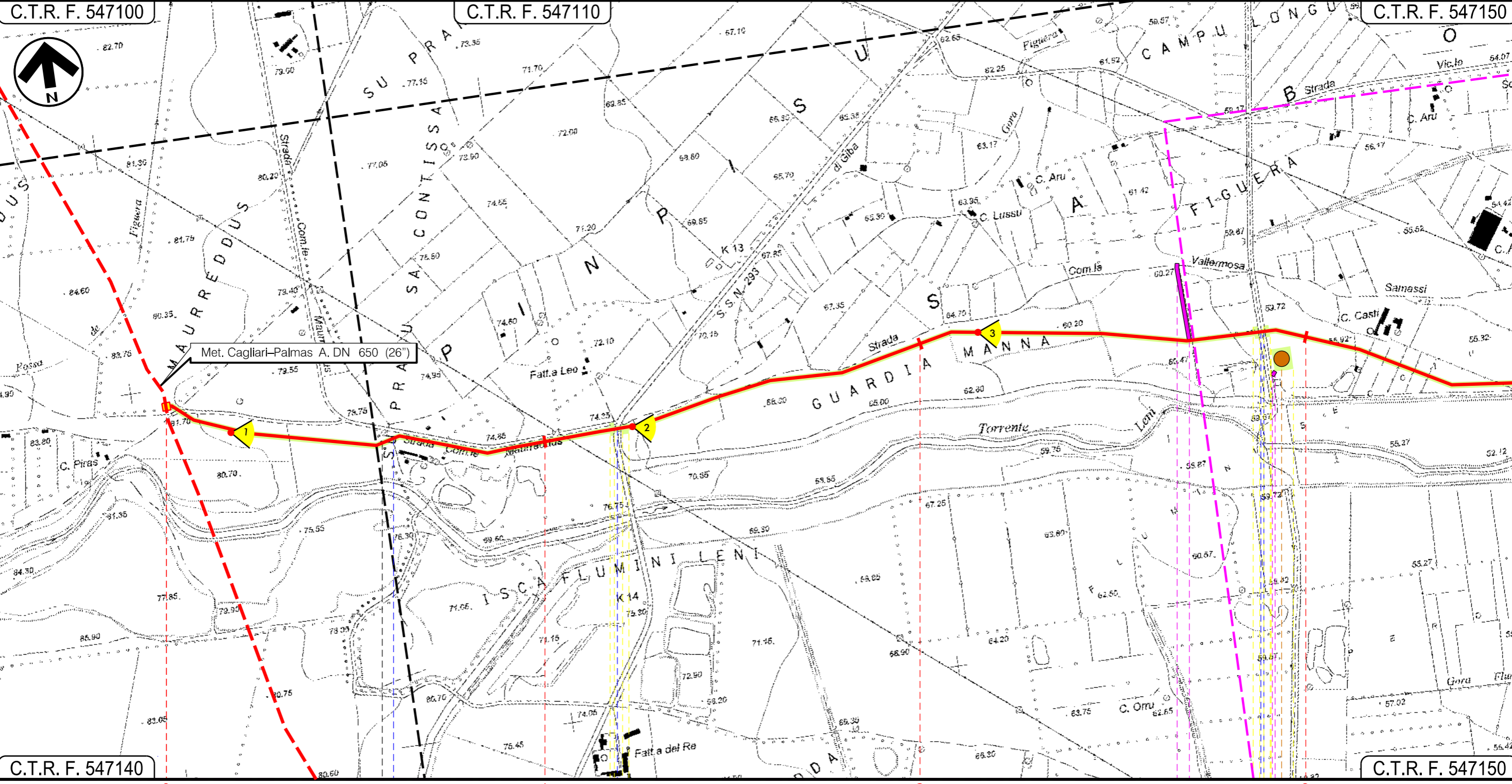
**TechnipFMC**  
Rif.TPIDL: 073670-010-DW-3252-411  
TECHNIP ITALY DIREZIONE LAVORI S.p.A.

PG-TP-413  
Comm.

C.T.R. F. 547100

C.T.R. F. 547110

C.T.R. F. 547150



C.T.R. F. 547140

C.T.R. F. 547150

VILLACIDRO

SERRAMANNA  
SUD SARDEGNA

P.I.D.I. n. 7 In prog. su Met. CagliariPalmas A.

Strada Comunale Maurreddus

S.P. 293

Canale Strada Asfaltata

P1

Progetto:

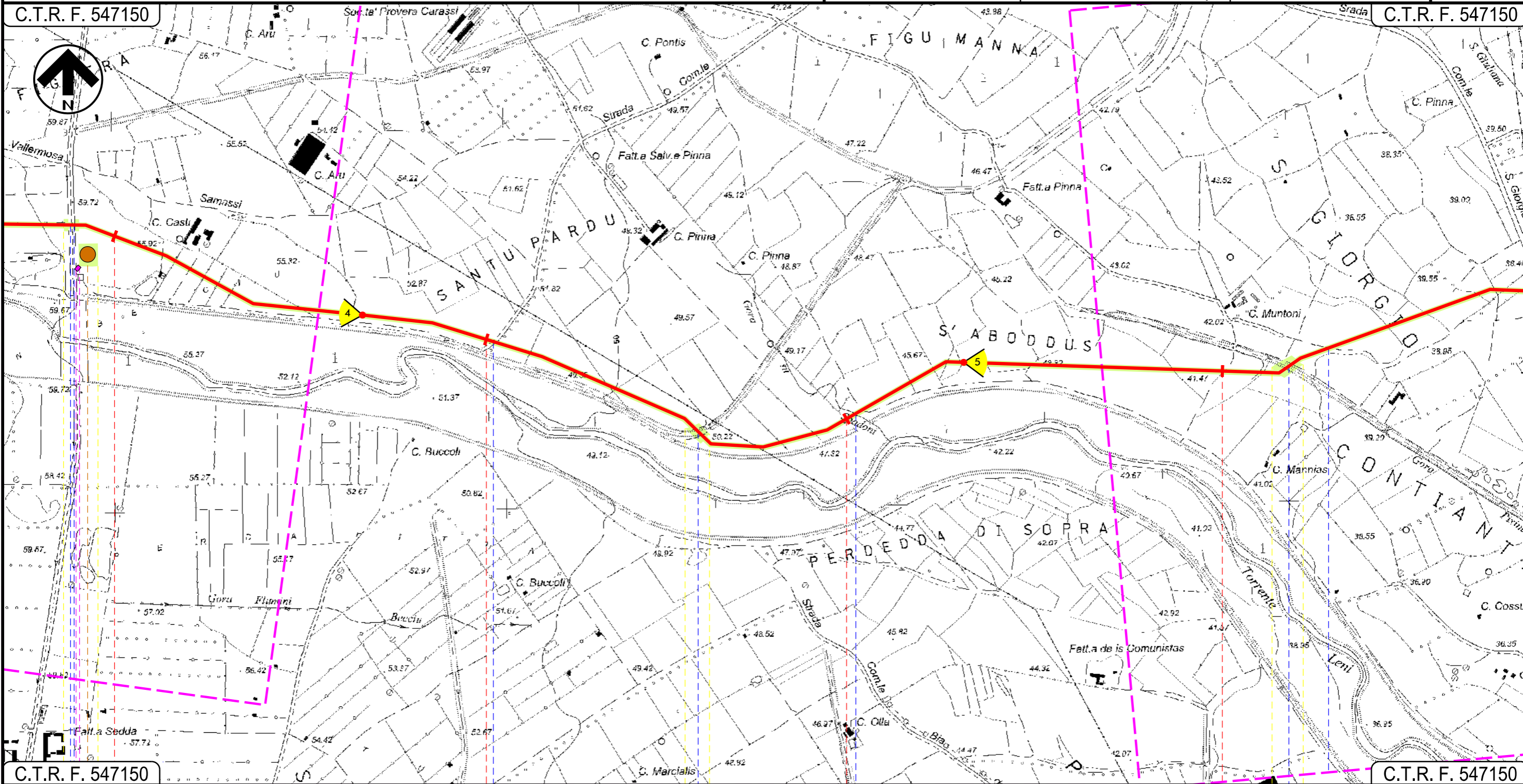
METANIZZAZIONE SARDEGNA  
MET.:DER. PER SERRAMANNA  
DN 250 (10") DP 75 bar  
TRACCIATO DI PROGETTO

02	2003/2019	MODIFICATA STRADA ACCESSO P.I.D.I.n.2	T.FILANDRO	G.CANNITO	V.FORLIVESI O.CORDA
01	2006/2018	REVISIONE	F.CRISTOFARO	C.CASATI	V.FORLIVESI O.CORDA
INDICE	DATA	REVISIONI	ELABORATO	VERIFICATO	APPROVATO
					
			PG-TP-413		
			Rif. TPIDL: 073670-010-DW-3252-411 TECHNIP ITALY DIREZIONE LAVORI S.p.A.		
			Comm.		

Foglio  
**3**  
di 5  
Scala  
1:10000

C.T.R. F. 547150








C.T.R. F. 547150



C.T.R. F. 547150

C.T.R. F. 547150

SERRAMANNA  
SUD SARDEGNA

Canale  Strada Asfaltata  Fosso  Canale  Gora su Spadoni  Gora Pixina Manna  Strada Vic.le Campu Longu 

P1

01

02

Progetto:

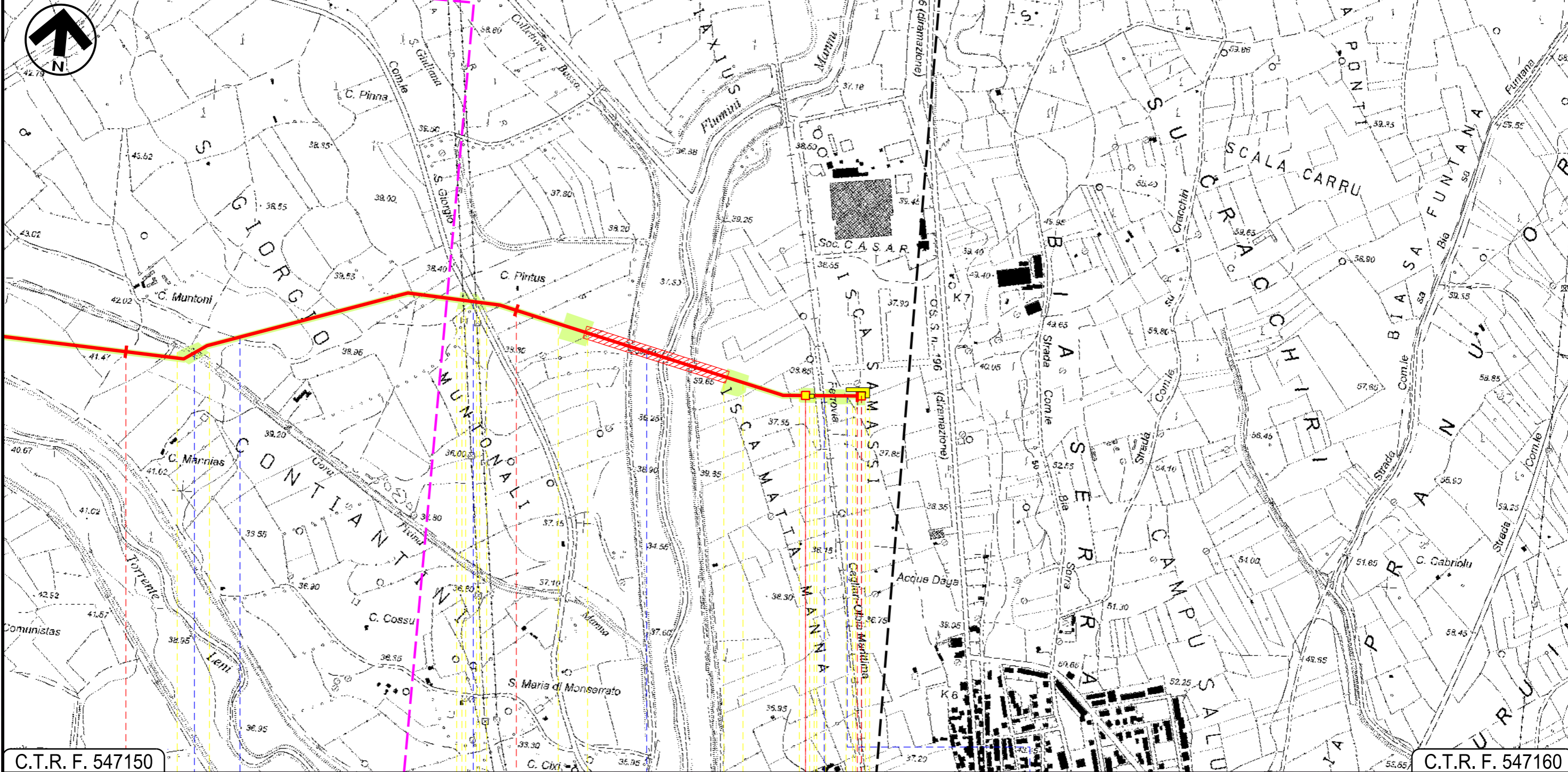
METANIZZAZIONE SARDEGNA  
MET.:DER. PER SERRAMANNA  
DN 250 (10") DP 75 bar  
TRACCIATO DI PROGETTO

02	2003/2019	MODIFICATA STRADA ACCESSO P.I.D.I.n.2	T.FILANDRO	G.CANNITO	V.FORLIVESI O.CORDA
01	2006/2018	REVISIONE	F.CRISTOFARO	C.CASATI	V.FORLIVESI O.CORDA
INDICE	DATA	REVISIONI	ELABORATO	VERIFICATO	APPROVATO
 			PG-TP-413		
			Rif.TPIDL: 073670-010-DW-3252-411 TECHNIP ITALY DIREZIONE LAVORI S.p.A.		

Foglio  
4  
di 5  
Scala  
1:10000

C.T.R. F. 547150







C.T.R. F. 547160




C.T.R. F. 547150

C.T.R. F. 547160

SERRAMANNA  
SUD SARDEGNA

-  Gora Pixina Manna
-  Strada Vic.le Campu Longu
-  Strada Com.le San Giorgio
-  Flumini Mannu
-  F.S. Cagliari-Golfo Aranci
-  Strada Asfaltata








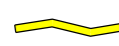





METANIZZAZIONE SARDEGNA  
 METANODOTTO DERIVAZIONE PER SERRAMANNA  
 DN 250 (10") DP 75 bar

TRACCIATO DI PROGETTO










02	2003/2019	MODIFICATA STRADA ACCESSO P.I.D.I.n.2	T.FILANDRO	G.CANNITO	V.FORLIVEST O.CORDA
01	2006/2018	REVISIONE	F.CRISTOFARO	C.CASATI	V.FORLIVEST O.CORDA
INDICE	DATA	R E V I S I O N I		ELABORATO	VERIFICATO APPROVATO
					PG-TP-413
			Rif TPIDL: 073670-010-DW-3252-411 TECHNIP ITALY DIREZIONE LAVORI S.p.A.		Comm.

Foglio  
**5**  
 di 5  
 Scala  
**1:10000**

SIMBOLOGIA CARTOGRAFICA

-  Metanodotto in progetto
-  Altri metanodotti in progetto
-  Gallerie, Tunnel, Mini-Microtunnel, Raise Boring e T.O.C.
-  Impianti di linea in progetto
-  Piazzola di stoccaggio tubazioni
-  Strada di accesso all'impianto
-  Adeguamento strade esistenti
-  Strade di accesso provvisorio
-  Punto di ripresa fotografico e numerazione
-  Limite sovrapposizione fogli
-  Aree occupazione lavori

SIMBOLOGIA MECCANICA

-  Punto di intercettazione di linea (P.I.L.)
-  Punto di intercettazione di derivazione importante (P.I.D.I.)
-  Punto di intercettazione di derivazione semplice con stacco da P.I.L. (P.I.D.S.)
-  Punto di intercettazione e derivazione semplice con stacco da Linea (P.I.D.S.)
-  Punto di intercettazione con discaggio di allacciamento (P.I.D.A.)
-  Punto predisposto per il discaggio di allacciamento (P.P.D.A.)
-  Punto di sezionamento elettrico terminale (P.S.E.T.)
-  Stazione predisposta per lancio e ricevimento PIG
-  Impianto di riduzione/regolazione della pressione

Il presente disegno è di proprietà aziendale - La Società tutelera i propri diritti a termine di legge.

Progressiva chilometrica	N.	
Comuni		
Province		
Impianti	TIPO - N.	
Attraversamenti	TIPOLOGIA ATTRAVERSATA (SS n. **, corso d'acqua, ferrovia, ecc.)	
Strade - Piste	ACCESSO IMPIANTI	ADEGUAMENTI STRADE
Piazzole	N. PIAZ.	Pn
Fascia di lavoro	ALLARGATA	
Opere civili	TRASVERSALI	LONGITUDINALI
	