

COROGRAFIA Scala 1:500.000

02	2003/2019	INSERITE MODIFICHE TRACCIATO	T.FILANDRO	R. BOZZINI	R.BOZZINI O.CORDA						
01	2006/2018	REVISIONE	T.FILANDRO	L.D'ANDREA	R.BOZZINI O.CORDA						
00	31/03/2017	EMISSIONE	F.CRISTOFARO	C. CASATI	V.FORLIVESI G.GIOVANNINI						
INDICE	DATA	R E V I S I O N I			ELABORATO VERIFICATO APPROVATO						
		PROGETTISTA  Rif. TPIDL: 073670-010-DW-3252-320 TECHNIP ITALY DIREZIONE LAVORI S.p.A.			Dis. PG-PMA-301 Fg. 1 di 6						
Metanodotto: METANIZZAZIONE SARDEGNA MET. COLLEGAMENTO TERMINALE DI ORISTANO DN 650 (26"), DP 75 bar					Comm. INDICE <table border="1" style="display: inline-table; vertical-align: middle;"> <tr><td>1</td><td>2</td><td></td><td></td><td></td><td></td></tr> </table> Scala 1:10000	1	2				
1	2										
PIANO DI MONITORAGGIO AMBIENTALE					Sostituisce il Sostituito dal						

Progetto:

METANIZZAZIONE SARDEGNA
MET. COLLEGAMENTO TERMINALE DI ORISTANO
DN 650 (26"), DP 75 bar

02	2003/2019	INSERITE MODIFICHE TRACCIATO	T.FILANDRO	R. BOZZINI	R. BOZZINI O. CORDA
01	2006/2018	REVISIONE	T.FILANDRO	L.D'ANDREA	R. BOZZINI O. CORDA
INDICE	DATA	REVISIONI	ELABORATO	VERIFICATO	APPROVATO

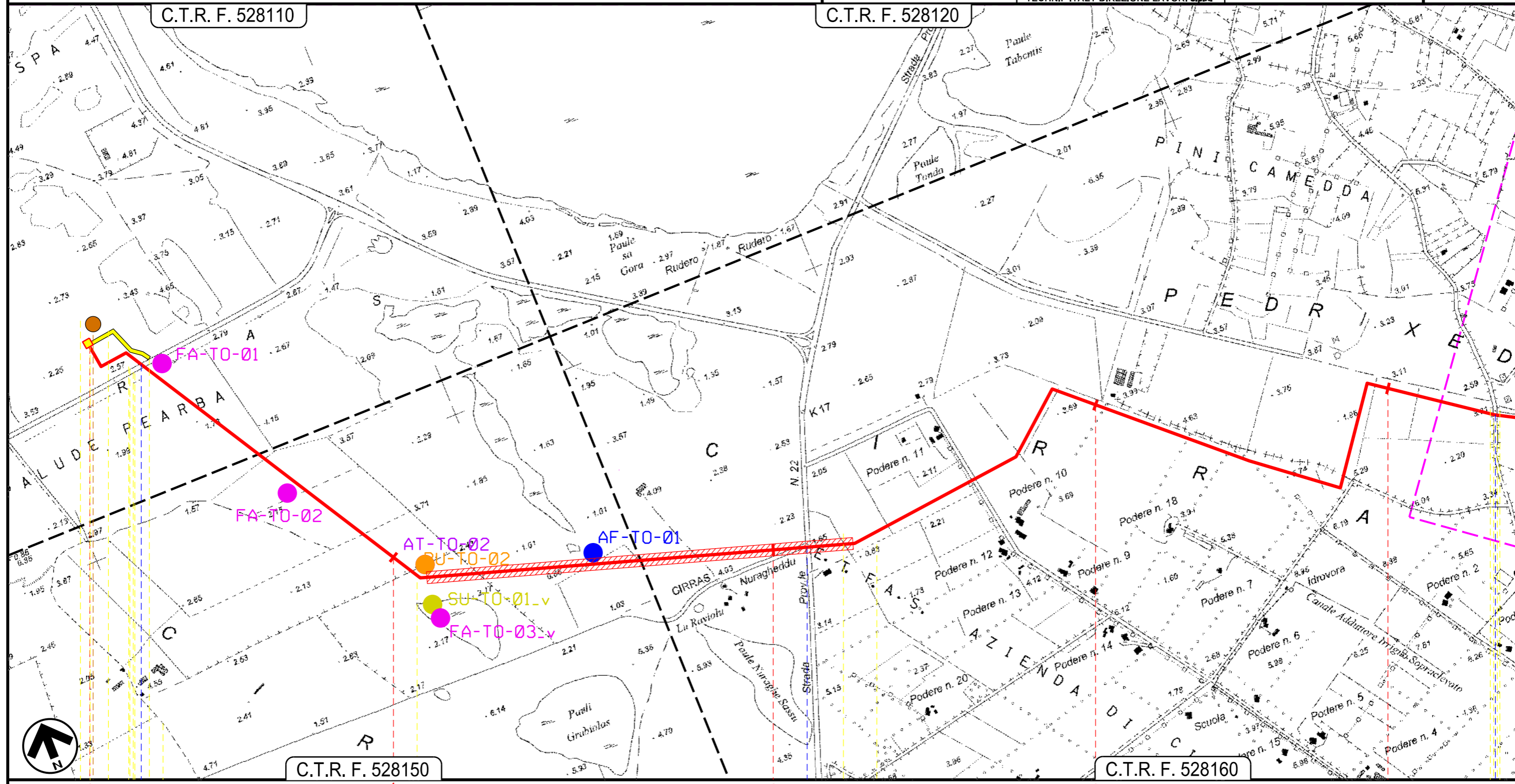
Foglio
2
di 6
Scala
1:10000

PIANO DI MONITORAGGIO AMBIENTALE

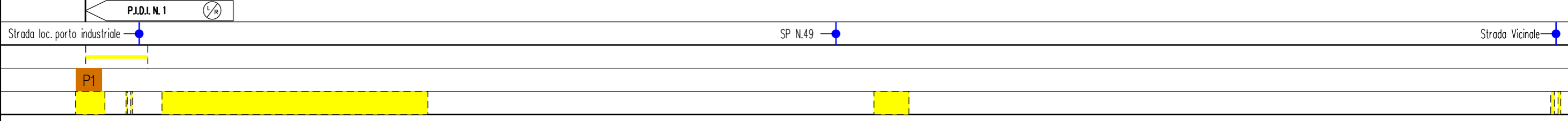


TechnipFMC
Rif TPIDL: 073670-010-DW-3252-320
TECHNIP ITALY DIREZIONE LAVORI S.p.A.

PG-PMA-301
Comm.



SANTA GIUSTA
ORISTANO



Progetto:

METANIZZAZIONE SARDEGNA
MET. COLLEGAMENTO TERMINALE DI ORISTANO
DN 650 (26"), DP 75 bar

02	2003/2019	INSERITE MODIFICHE TRACCIATO
01	2006/2018	REVISIONE
INDICE	DATA	REVISIONI

T.FILANDRO	R. BOZZINI	R. BOZZINI O. CORDA
T.FILANDRO	L.D'ANDREA	R. BOZZINI O. CORDA
ELABORATO	VERIFICATO	APPROVATO

Foglio
3
di 6
Scala
1:10000

PIANO DI MONITORAGGIO AMBIENTALE



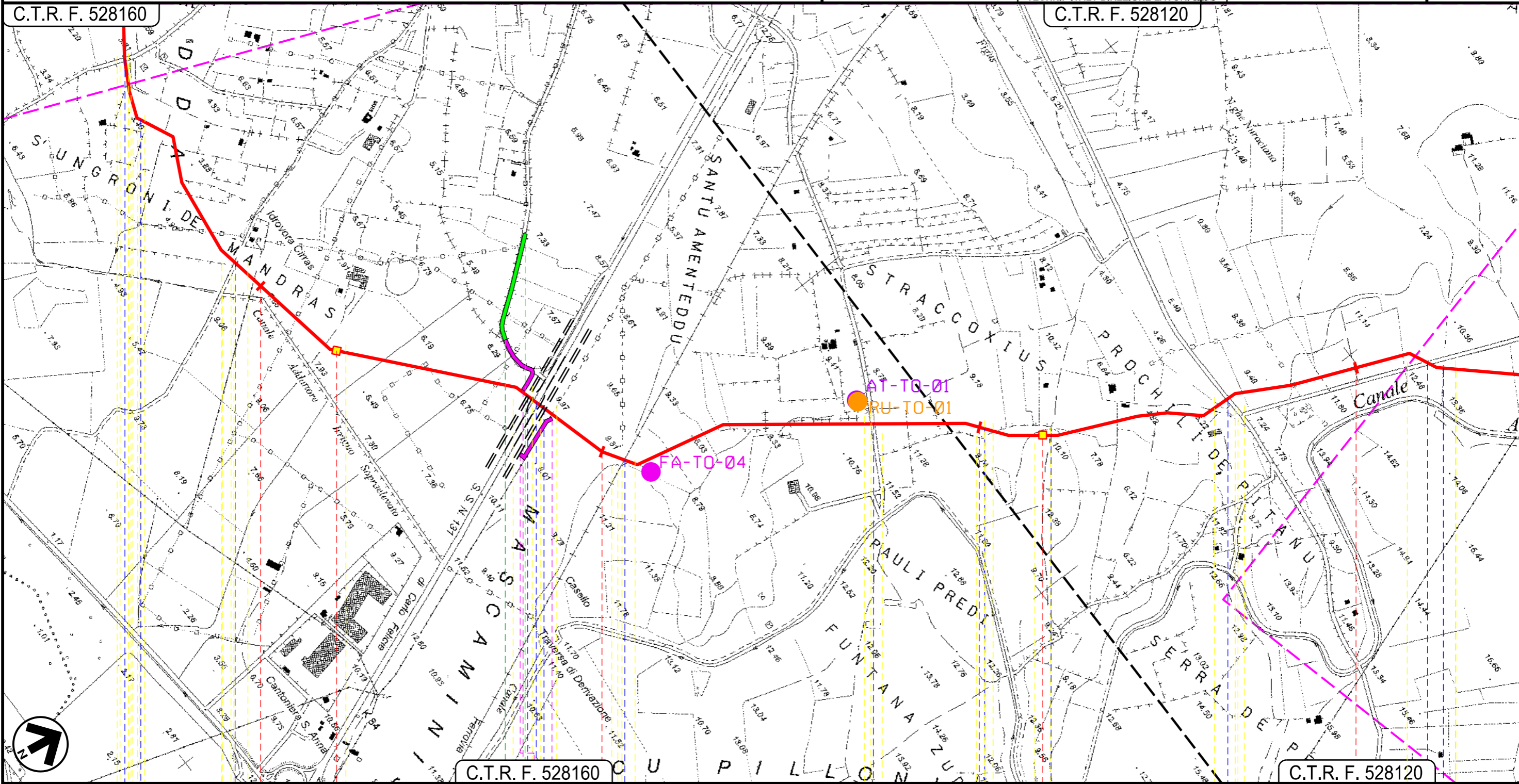
TechnipFMC
Rif TPIDL: 073670-010-DW-3252-320
TECHNIP ITALY DIREZIONE LAVORI S.p.A.

PG-PMA-301

Comm.

C.T.R. F. 528160

C.T.R. F. 528120



SANTA GIUSTA
ORISTANO

Strada Vicinale	Canale cls	Strada Vicinale	Complanare Ovest	Complanare EST	ES 25 - SS131	Ferrovia Cagliari-Golfo Aranci	Strada Comunale	Fosso cls	Strada vicinale Funtana Zudura	Fosso	Strada Comunale	Strada Comunale	Strada Sterrata
-----------------	------------	-----------------	------------------	----------------	---------------	--------------------------------	-----------------	-----------	--------------------------------	-------	-----------------	-----------------	-----------------

01

02

Progetto:

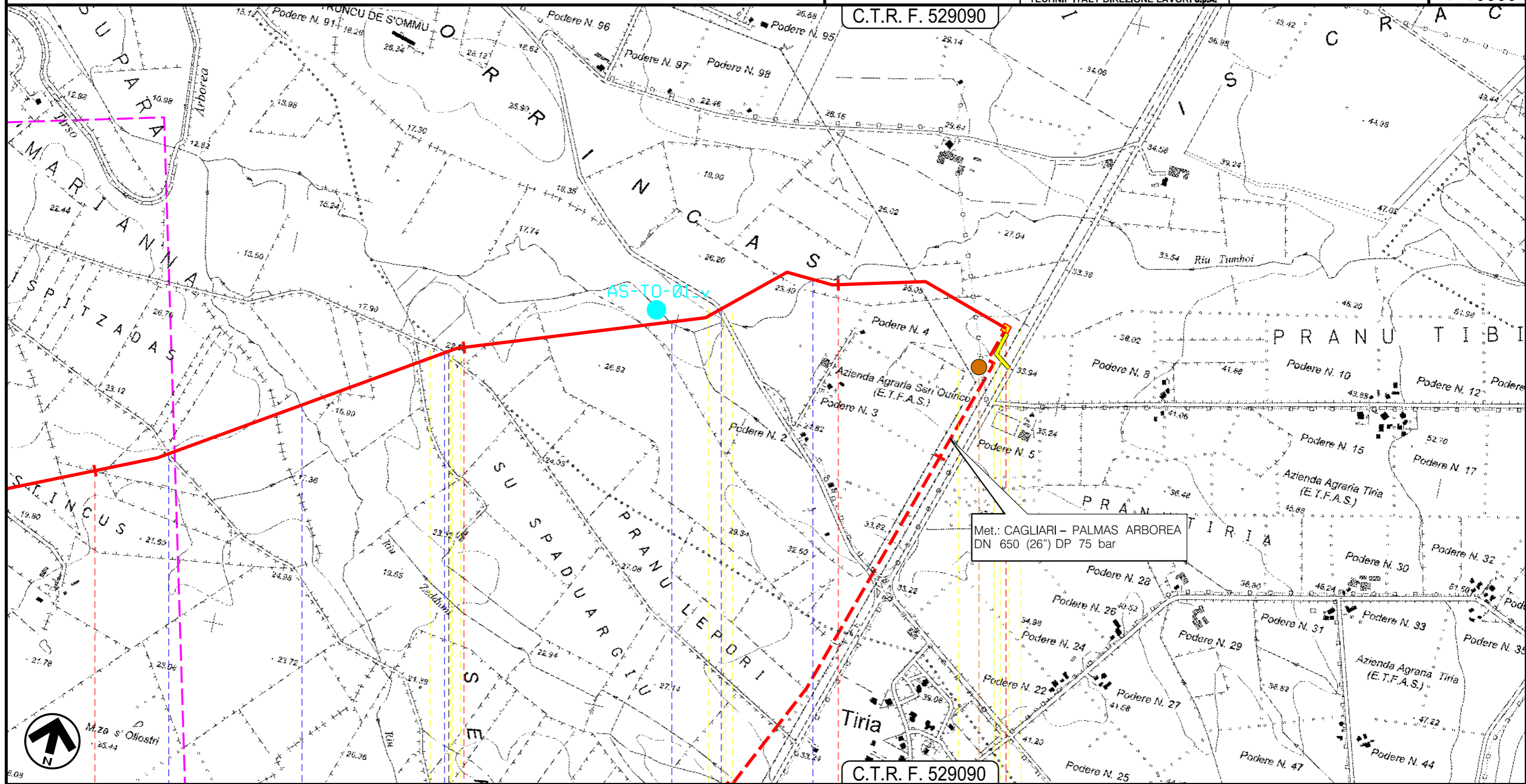
METANIZZAZIONE SARDEGNA
MET. COLLEGAMENTO TERMINALE DI ORISTANO
DN 650 (26"), DP 75 bar

02	2003/2019	INSERITE MODIFICHE TRACCIATO	T.FILANDRO	R. BOZZINI	R. BOZZINI O. CORDA
01	2006/2018	REVISIONE	T.FILANDRO	L.D'ANDREA	R. BOZZINI O. CORDA
INDICE	DATA	REVISIONI	ELABORATO	VERIFICATO	APPROVATO
 			PG-PMA-301		
			Rif TPIDL: 073670-010-DW-3252-320 TECHNIP ITALY DIREZIONE LAVORI S.p.A.		

Foglio
5
di 6
Scala
1:10000

PIANO DI MONITORAGGIO AMBIENTALE

C.T.R. F. 529090



12

PALMAS ARBOREA







13

ORISTANO

14

14+465

ORISTANO

-  Strada Comunale
-  Riu Pisc'e Mulleris
-  Strada Comunale Pixiarbilli
-  Riu Tumboi
-  S.P.57
-  Riu Tumboi

P.I.D.I. n.5



Coincidente con P.I.D.I. N.14 in
prog. su Met. Cagliari - Palmas A.

P2

3

Progetto: METANIZZAZIONE SARDEGNA
 MET. COLLEGAMENTO TERMINALE DI ORISTANO
 DN 650 (26"), DP 75 bar

PIANO DI MONITORAGGIO AMBIENTALE

02	2003/2019	INSERITE MODIFICHE TRACCIATO	T.FILANDRO	R. BOZZINI	R. BOZZINI O.CORDA
01	2006/2018	REVISIONE	T.FILANDRO	L.D'ANDREA	R. BOZZINI O.CORDA
INDICE	DATA	R E V I S I O N I	ELABORATO	VERIFICATO	APPROVATO
			PG-PMA-301		
			Comm.		

Foglio
6
 di 6
 Scala
1:10000



TechnipFMC
 Rif TPIDL: 073670-010-DW-3252-320
 TECHNIP ITALY DIREZIONE LAVORI S.p.A.

LEGENDA

SIMBOLOGIA CARTOGRAFICA

- Metanodotto in progetto
- Altri metanodotti in progetto
- Gallerie, Tunnel, Mini-Microtunnel, Raise Boring e T.O.C.
- Impianti di linea in progetto
- Piazzola di stoccaggio tubazioni
- Strada di accesso all'impianto
- Adeguamento strade esistenti
- Strade di accesso provvisorio
- Limite sovrapposizione fogli

SIMBOLOGIA MECCANICA

- Punto di intercettazione di linea (P.I.L.)
- Punto di intercettazione di derivazione importante (P.I.D.I.)
- Punto di intercettazione di derivazione semplice con stacco da P.I.L. (P.I.D.S.)
- Punto di intercettazione e derivazione semplice con stacco da Linea (P.I.D.S.)
- Punto di intercettazione con discaggio di allacciamento (P.I.D.A.)
- Punto predisposto per il discaggio di allacciamento (P.P.D.A.)
- Punto di sezionamento elettrico terminale (P.S.E.T.)
- Stazione predisposta per lancio e ricevimento PIG
- Impianto di riduzione/regolazione della pressione

LEGENDA DEI PUNTI DI MONITORAGGIO AMBIENTALE

- Monitoraggio VEGETAZIONE
- Monitoraggio SUOLO
- Monitoraggio FAUNA
- Monitoraggio ACQUE SUPERFICIALI
- Monitoraggio ACQUE SOTTERRANEE
- Monitoraggio RUMORE
- Monitoraggio ATMOSFERA

Il presente disegno è di proprietà aziendale - La Società tutelera i propri diritti a termine di legge.

Progressiva chilometrica	N.	
Comuni		
Province		
Impianti	TIPO - N.	
Attraversamenti	TIPOLOGIA ATTRAVERSATA (SS n. **, corso d'acqua, ferrovia, ecc.)	
Strade - Piste	ACCESSO IMPIANTI	ADEGUAMENTI STRADE STRADE PROVVISORIE
Piazzole	N. PIAZ. Pn	
Fascia di lavoro	ALLARGATA	
Opere civili	TRASVERSALI	LONGITUDINALI