



COROGRAFIA Scala 1:500.000

02	2003/2019	INSERITE MODIFICHE TRACCIATO	T.FILANDRO	C.CASATI	V.FORLIVESI O.CORDA						
01	2006/2018	REVISIONE	T.FILANDRO	M.FORNAROLI	V.FORLIVESI O.CORDA						
00	31/03/2017	EMISSIONE	F.CRISTOFARO	C. CASATI	V.FORLIVESI G.GIOVANNINI						
INDICE	DATA	R E V I S I O N I			ELABORATO VERIFICATO APPROVATO						
		PROGETTISTA 		Dis. PG-PRG-301							
		Rif.TPIDL: 073670-010-DW-3252-305 TECHNIP ITALY DIREZIONE LAVORI S.p.A.		Fg. 1 di 6							
Metanodotto: METANIZZAZIONE SARDEGNA MET. COLLEGAMENTO TERMINALE DI ORISTANO DN 650 (26"), DP 75 bar			Comm.								
STRUMENTI DI PIANIFICAZIONE URBANISTICA			INDICE <table border="1" style="display: inline-table; vertical-align: middle;"> <tr> <td style="width: 20px; height: 20px; border: 1px solid black;"></td> <td style="width: 20px; height: 20px; border: 1px solid black; text-align: center;">2</td> <td style="width: 20px; height: 20px; border: 1px solid black;"></td> <td style="width: 20px; height: 20px; border: 1px solid black;"></td> <td style="width: 20px; height: 20px; border: 1px solid black;"></td> <td style="width: 20px; height: 20px; border: 1px solid black;"></td> </tr> </table>				2				
				2							
Scala 1:10000			Sostituisce il								
			Sostituito dal								

Progetto:

METANIZZAZIONE SARDEGNA
MET. COLLEGAMENTO TERMINALE DI ORISTANO
DN 650 (26"), DP 75 bar

02	2003/2019	INSERITE MODIFICHE TRACCIATO	T.FILANDRO	C.CASATI	V.FORLIVESI O.GORDA
01	2006/2018	REVISIONE	T.FILANDRO	M.FORNAROLI	V.FORLIVESI O.GORDA
INDICE	DATA	R E V I S I O N I		ELABORATO	VERIFICATO

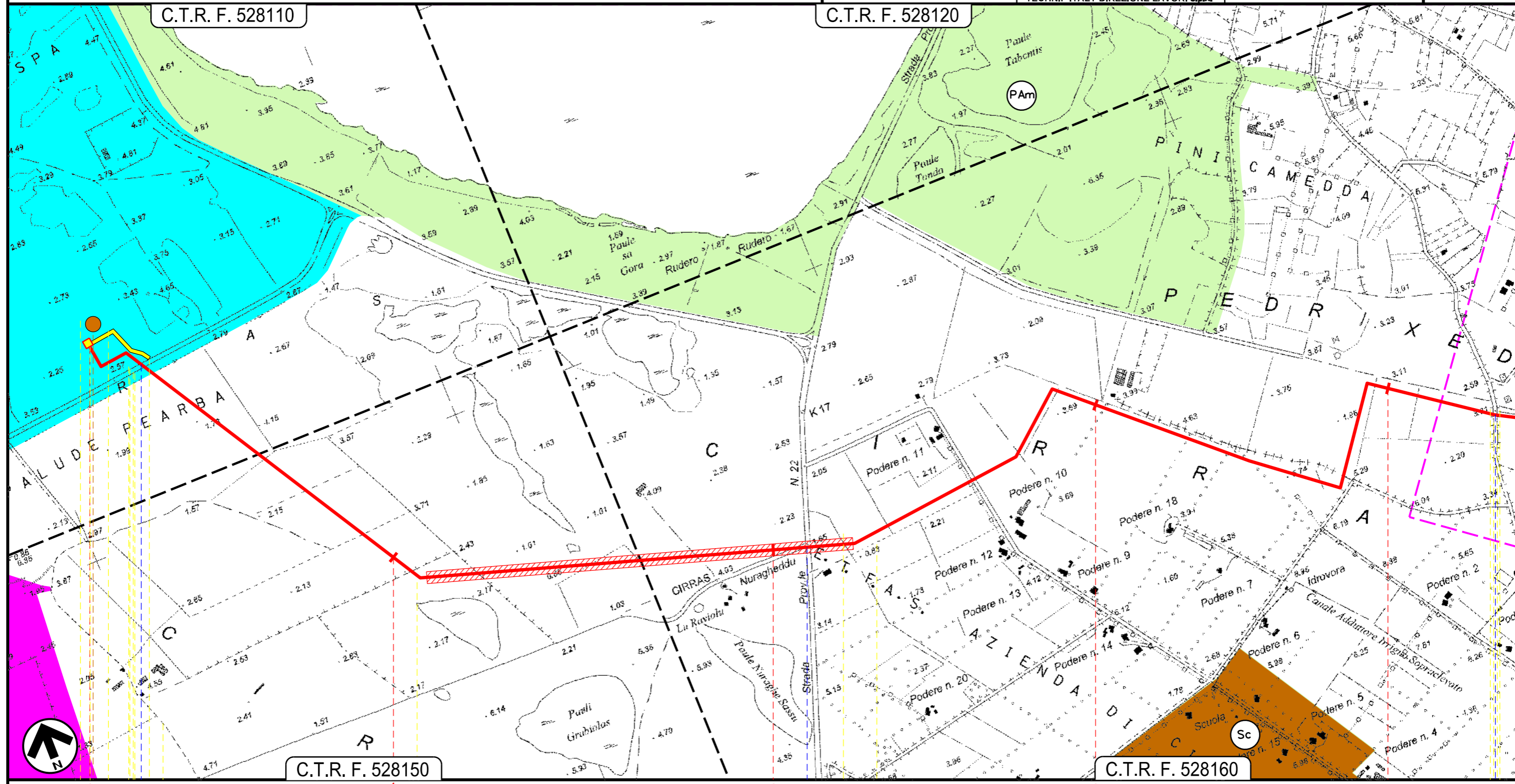
Foglio
2
di 6
Scala
1:10000

STRUMENTI DI PIANIFICAZIONE URBANISTICA

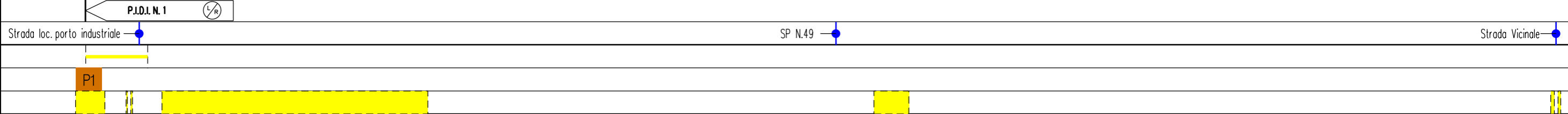


TechnipFMC
Rif.TPIDL: 073670-010-DW-3252-305
TECHNIP ITALY DIREZIONE LAVORI S.p.A.

PG-PRG-301
Comm.



SANTA GIUSTA
ORISTANO



Progetto:

METANIZZAZIONE SARDEGNA
MET. COLLEGAMENTO TERMINALE DI ORISTANO
DN 650 (26"), DP 75 bar

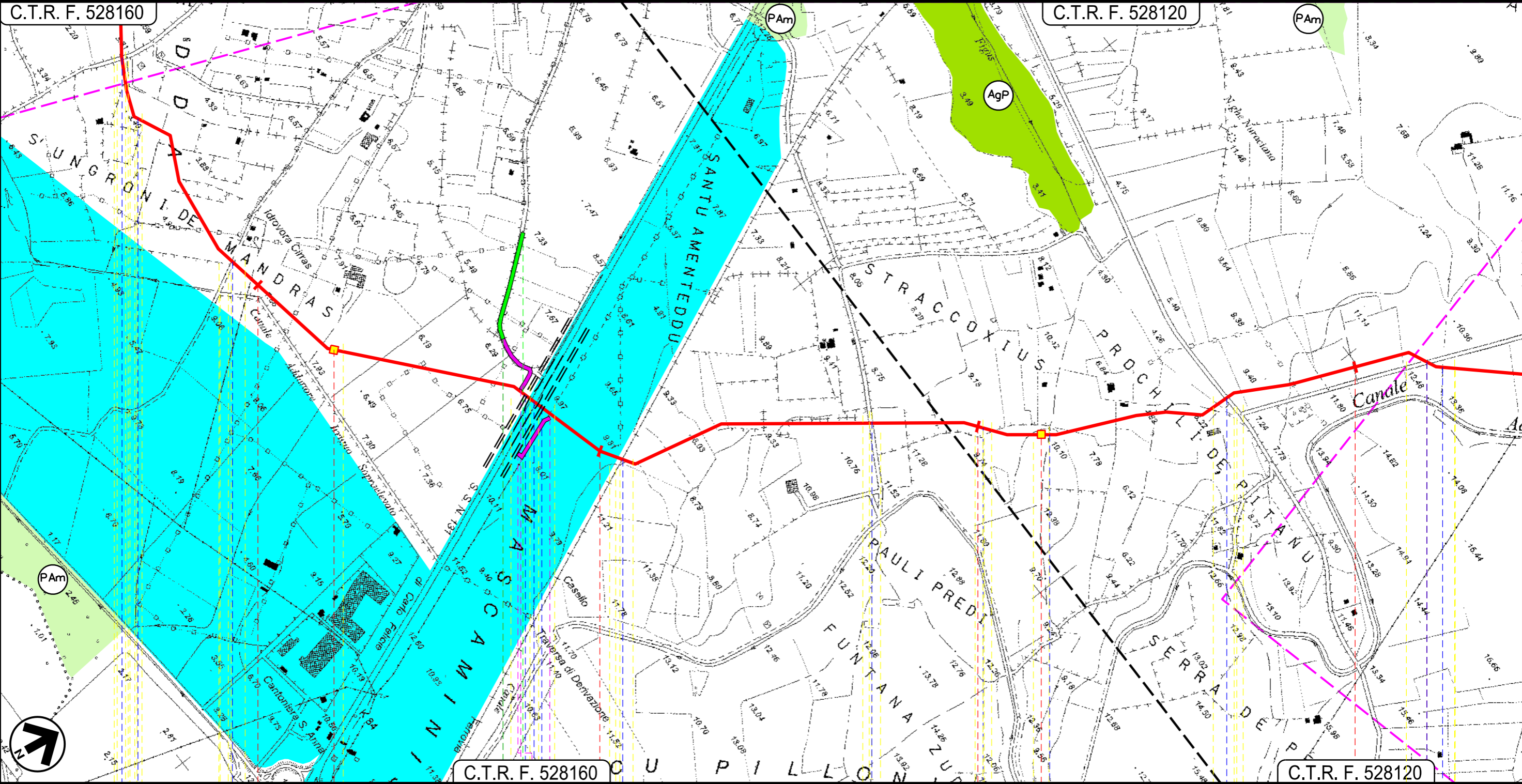
02	2003/2019	INSERITE MODIFICHE TRACCIATO	T.FILANDRO	C.CASATI	V.FORLIVESI O.GORDA
01	2006/2018	REVISIONE	T.FILANDRO	M.FORNAROLI	V.FORLIVESI O.GORDA
INDICE	DATA	REVISIONI	ELABORATO	VERIFICATO	APPROVATO
			PG-PRG-301		
			Comm.		

Foglio
3
di 6
Scala
1:10000

STRUMENTI DI PIANIFICAZIONE URBANISTICA



TechnipFMC
Rif.TPIDL: 073670-010-DW-3252-305
TECHNIP ITALY DIREZIONE LAVORI S.p.A.



SANTA GIUSTA
ORISTANO

Strada Vicinale	Canale cls	Strada Vicinale	Complanare Ovest	Complanare EST	ES 25 - SS131	Ferrovia Cagliari-Golfo Aranci	Strada Comunale	Fosso cls	Strada vicinale Funtana Zudura	Fosso	Strada Comunale	Strada Comunale	Strada Sterrata
-----------------	------------	-----------------	------------------	----------------	---------------	--------------------------------	-----------------	-----------	--------------------------------	-------	-----------------	-----------------	-----------------

01

02

Progetto:

METANIZZAZIONE SARDEGNA
MET. COLLEGAMENTO TERMINALE DI ORISTANO
DN 650 (26"), DP 75 bar

02	2003/2019	INSERITE MODIFICHE TRACCIATO
01	2006/2018	REVISIONE
INDICE	DATA	REVISIONI

T.FILANDRO	C.CASATI	V.FORLIVESI O.GORDA
T.FILANDRO	M.FORNAROLI	V.FORLIVESI O.GORDA
ELABORATO	VERIFICATO	APPROVATO

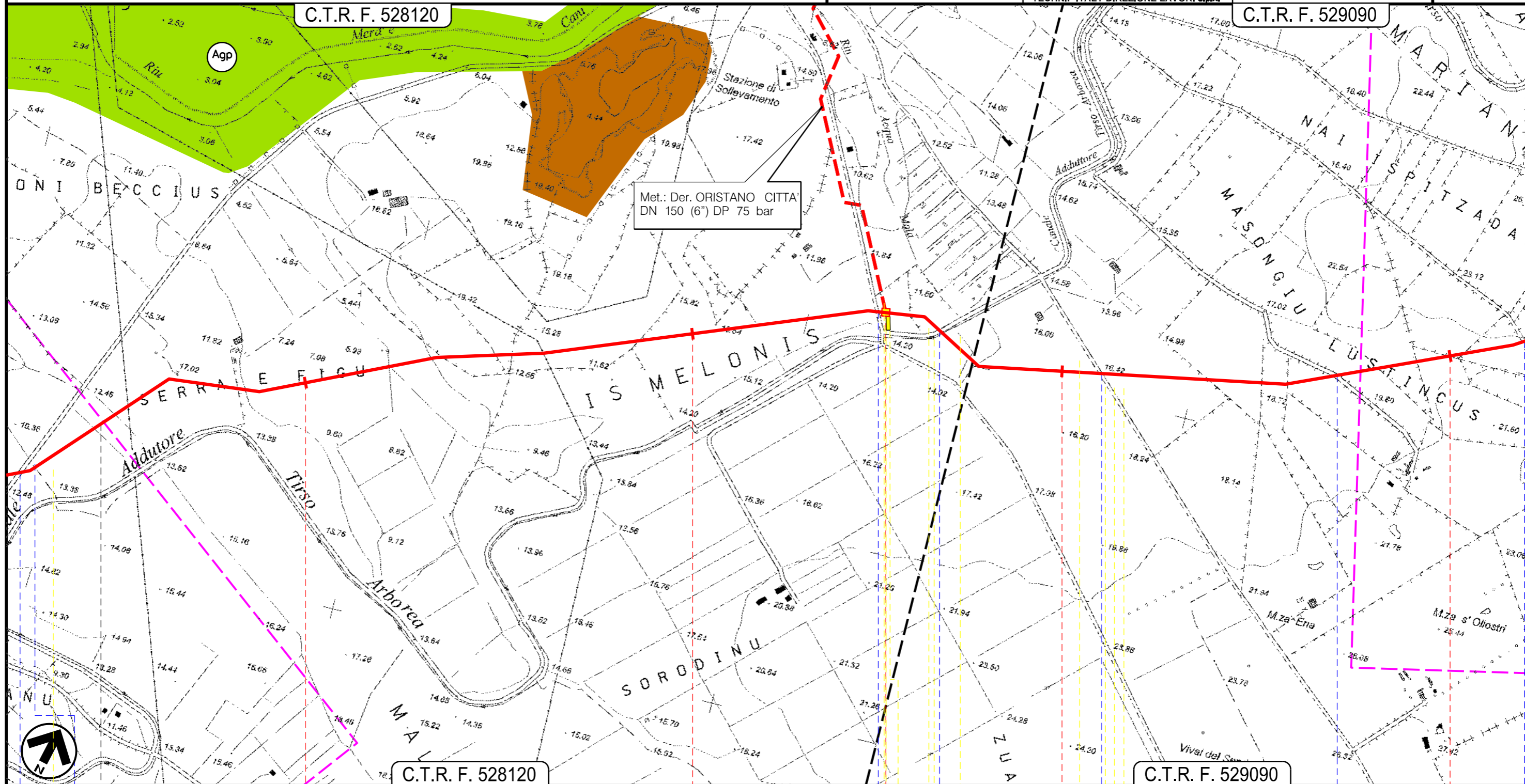
Foglio
4
di 6
Scala
1:10000

STRUMENTI DI PIANIFICAZIONE URBANISTICA



TechnipFMC
Rif.TPIDL: 073670-010-DW-3252-305
TECHNIP ITALY DIREZIONE LAVORI S.p.A.

PG-PRG-301
Comm.
C.T.R. F. 529090



S.GIUSTA

PALMAS ARBOREA
ORISTANO

Strada Comunale Strada Sterrata Strada Comune Canale add. Tirso A.-Strada Sterrata Strada asfaltata Strada Comune

Progetto:

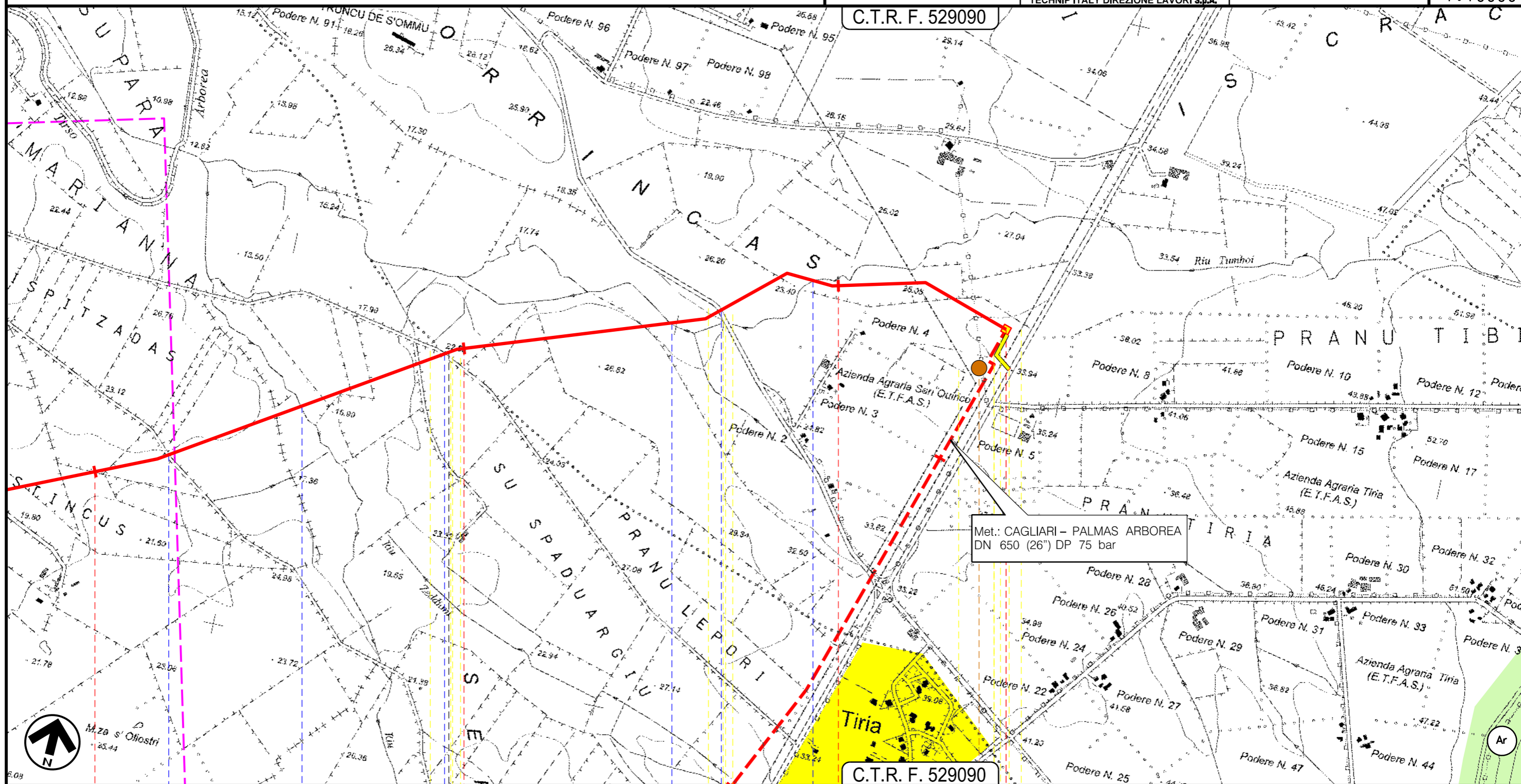
METANIZZAZIONE SARDEGNA
MET. COLLEGAMENTO TERMINALE DI ORISTANO
DN 650 (26"), DP 75 bar

02	2003/2019	INSERITE MODIFICHE TRACCIATO	T.FILANDRO	C.CASATI	V.FORLIVESI O.GORDA
01	2006/2018	REVISIONE	T.FILANDRO	M.FORNAROLI	V.FORLIVESI O.GORDA
INDICE	DATA	REVISIONI	ELABORATO	VERIFICATO	APPROVATO
					
			PG-PRG-301		
			Comm.		

Foglio
5
di 6
Scala
1:10000

STRUMENTI DI PIANIFICAZIONE URBANISTICA

C.T.R. F. 529090



Met.: CAGLIARI - PALMAS ARBOREA
DN 650 (26") DP 75 bar

C.T.R. F. 529090

12

13







14

14+465

PALMAS ARBOREA

ORISTANO

ORISTANO

-  Strada Comunale
-  Rio Pisc'e Mulleris
-  Strada Comunale Pixiarbilli
-  Rio Tumboi
-  S.P.57
-  Rio Tumboi

P.I.O.I. n.5



Coincidente con P.I.O.I. n.14 in
prog. su Met. Cagliari - Palmas A.

P2

3

Progetto: METANIZZAZIONE SARDEGNA
 MET. COLLEGAMENTO TERMINALE DI ORISTANO
 DN 650 (26"), DP 75 bar










STRUMENTI DI PIANIFICAZIONE URBANISTICA

02	2003/2019	INSERITE MODIFICHE TRACCIATO	T.FILANDRO	C.CASATI	V.FORLIVESI O.CORDA
01	2006/2018	REVISIONE	T.FILANDRO	M.FORNAROLI	V.FORLIVESI O.CORDA
INDICE	DATA	R E V I S I O N I		ELABORATO	VERIFICATO APPROVATO
					PG-PRG-301
			Rif TPIDL: 073670-010-DW-3252-305 TECHNIP ITALY DIREZIONE LAVORI S.p.A.		Comm.










Foglio
6
 di 6
 Scala
1:10000

LEGENDA



SIMBOLOGIA CARTOGRAFICA

-  Metanodotto in progetto
-  Altri metanodotti in progetto
-  Gallerie, Tunnel, Mini-Microtunnel, Raise Boring e T.O.C.
-  Impianti di linea in progetto
-  Piazzola di stoccaggio tubazioni
-  Strada di accesso all'impianto
-  Adeguamento strade esistenti
-  Strade di accesso provvisorio
-  Limite sovrapposizione fogli

SIMBOLOGIA MECCANICA

-  Punto di intercettazione di linea (P.I.L.)
-  Punto di intercettazione di derivazione importante (P.I.D.I.)
-  Punto di intercettazione di derivazione semplice con stacco da P.I.L. (P.I.D.S.)
-  Punto di intercettazione e derivazione semplice con stacco da Linea (P.I.D.S.)
-  Punto di intercettazione con discaggio di allacciamento (P.I.D.A.)
-  Punto predisposto per il discaggio di allacciamento (P.P.D.A.)
-  Punto di sezionamento elettrico terminale (P.S.E.T.)
-  Stazione predisposta per lancio e ricevimento PIG
-  Impianto di riduzione/regolazione della pressione

VINCOLI PIANI REGOLATORI GENERALI

-  **ZONE URBANE**
Centristorici, aree residenziali e di completamento (inclusando le relative aree a verde pubblico, verde privato, le zone di uso pubblico, per servizi ed attrezzature tecnologiche e le zone di rispetto dei centri urbani)
-  **ZONE AGRICOLE**
AgP - A valenza paesaggistico e/o ambientale
Bo - Ambiti boschivi
-  **ZONE DI ESPANSIONE EDILIZIA RESIDENZIALE**
-  **ZONE VINCOLATE E DI RISPETTO**
Ct - Cimiteriale
Cpl - Per captazione idropotabile
PArn - Di interesse paesaggistico e/o ambientale
Ar - Archeologico
RL - Rispetto Lagunare
-  **ZONE A PREVALENTE FUNZIONE PRODUTTIVA**
Aree industriali ed artigianali (inclusando le relative aree di completamento ed espansione), insediamenti agricoli produttivi
Sol - Saline
-  **ZONE TURISTICO - RICREATIVE**
non comprese nelle zone urbane
-  **ZONE DI USO PUBBLICO E DI INTERESSE GENERALE**
non comprese nelle zone urbane
Se - Servizi attrezzature tecnologiche
Sc - Scuole
Vo - Verde Attrezzato
Po - Parcheggi
-  **ALTRE ZONE**
Mi - Militare
Di - Discariche
Cv - Cave
Al - Altre
AP - Area Portuale
B - Banchine
Ist - Impianto Solare Termico

Il presente disegno è di proprietà aziendale - La Società tutelera i propri diritti a termine di legge.

Progressiva chilometrica	N.	
Comuni		
Province		
Impianti	TIPO - N.	
Attraversamenti	TIPOLOGIA ATTRAVERSATA (SS n. **, corso d'acqua, ferrovia, ecc.)	
Strade - Piste	ACCESSO IMPIANTI	ADEGUAMENTI STRADE
Piazzole	N. PIAZ.	Pn
Fascia di lavoro	ALLARGATA	
Opere civili	TRASVERSALI	LONGITUDINALI