

**TechnipFMC**Rif. TPIDL: 073670-010-ML-3220-201  
**TECHNIP ITALY DIREZIONE LAVORI S.p.A.**

2	20/03/19	D. BRAMUCCI	G. CANNITO	V. FORLIVESI D. CORDA
1	20/06/18	D. BRAMUCCI	M. FORNAROLI	V. FORLIVESI D. CORDA
INDICE	DATA	DISEGN.	CONTR.	APPROV.

**METANODOTTO VALLERMOSA – SULCIS**  
DN 400 (16" ) , DP 75 bar

Dis.	<b>DF-201</b>				Foglio <b>1</b> di 20
Comm.					
Revisioni	<input checked="" type="checkbox"/>	<input checked="" type="checkbox"/>	2		

**DOCUMENTAZIONE FOTOGRAFICA**

- FOTO n. 1      Panoramica del tratto iniziale della condotta, in Comune di Vallermosa
- FOTO n. 2      Percorrenza in prossimità della S.P. n. 3, in Comune di Vallermosa
- FOTO n. 3      Panoramica attraversamento seminativi, in Comune di Vallermosa
- FOTO n. 4      Panoramica della condotta in adiacenza alla Strada Comunale di Folla Cauli, in Comune di Vallermosa
- FOTO n. 5      Panoramica del tracciato in seminativi in prossimità della S.S. 293 di Giba, in Comune di Vallermosa
- FOTO n. 6      Panoramica del tracciato in prossimità del Riu Perdu Loci nel Comune di Siliqua
- FOTO n. 7      Panoramica del tracciato in località Su Furadroxi u Canna nel Comune di Siliqua
- FOTO n. 8      Percorrenza della condotta in seminativi in prossimità della S.P. n. 88, in Comune di Siliqua
- FOTO n. 9      Panoramica del tracciato a nord-est della Pineta di Musei, in Comune Siliqua
- FOTO n. 10     Percorrenza del tracciato a nord est della Pineta di Musei, in Comune di Siliqua
- FOTO n. 11     Percorrenza del tracciato in terreni destinati al pascolo, in Comune di Musei
- FOTO n. 12     Panoramica del tracciato in prossimità del Riu Figu in Comune di Musei
- FOTO n. 13     Attraversamento di prati-pascoli in prossimità della S.S. n. 130, in Comune di Musei
- FOTO n. 14     Percorrenza di seminativi in Comune di Domusnovas
- FOTO n. 15     Panoramica del tracciato in prossimità della S.P. n.87, in Comune di Domusnovas
- FOTO n. 16     Attraversamento di seminativi in Comune di Domusnovas
- FOTO n. 17     Panoramica del tracciato in località Is Campus De Sosu, in Comune di Villamassargia
- FOTO n. 18     Attraversamento della F.S. Carbonia – Iglesias, in Comune di Villamassargia
- FOTO n. 19     Attraversamento di seminativi, in Comune di Villamassargia
- FOTO n. 20     Panoramica del tracciato in prossimità della S.P. 85, in Comune di Carbonia
- FOTO n. 21     Panoramica del tracciato in località Planu De Olionis, in Comune di Carbonia
- FOTO n. 22     Percorrenza della condotta a nord-ovest della frazione di Corongiu, in Comune di Carbonia
- FOTO n. 23     Attraversamento di prati-pascoli a nord-ovest della frazione di Corongiu, in Comune di Carbonia
- FOTO n. 24     Panoramica del tracciato, in Comune di Carbonia
- FOTO n. 25     Panoramica del tracciato in prossimità del Rio Perda Maiori, in Comune di Carbonia
- FOTO n. 26     Panoramica attraversamento seminativi, in Comune di Carbonia
- FOTO n. 27     Panoramica del tracciato a sud della frazione Medau Brau, in Comune di Carbonia
- FOTO n. 28     Panoramica del tracciato in prossimità della realizzazione del PIDI n. 7, in Comune di Carbonia
- FOTO n. 29     Attraversamento di un vigneto a nord della località Medau de is Perdas, in Comune di Carbonia
- FOTO n. 30     Percorrenza della condotta in prati-pascoli, in Comune di Carbonia

Il presente disegno e' di proprietà aziendale - La Società tutelera' i propri diritti a termine di legge.

**TechnipFMC**Rif. TPIDL: 073670-010-ML-3220-201  
**TECHNIP ITALY DIREZIONE LAVORI S.p.A.**

2	20/03/19	D.BRAMUCCI	G. CANNITO	V.FORLIVESI D.CORDA
1	20/06/18	D.BRAMUCCI	M.FORNAROLI	V.FORLIVESI D.CORDA
INDICE	DATA	DISEGN.	CONTR.	APPROV.

**METANODOTTO VALLERMOSA – SULCIS**  
DN 400 (16”) , DP 75 bar

Dis.	<b>DF-201</b>				Foglio <b>2</b> di 20
Comm.					
Revisioni	0	1	2		

## DOCUMENTAZIONE FOTOGRAFICA

- FOTO n. 31    Panoramica del tracciato a nord di Medau Desogus, in Comune di Carbonia
- FOTO n. 32    Percorrenza ad est della S.S.126 "Sud Occidentale Sarda", in Comune di Carbonia
- FOTO n. 33    Tracciato della condotta ad ovest della frazione Medau Is Serafinis, in Comune di Carbonia
- FOTO n. 34    Percorrenza di terreni destinati al pascolo, in Comune di Carbonia
- FOTO n. 35    Panoramica della condotta in localita' Terra Niedda, in Comune di Carbonia
- FOTO n. 36    Percorrenza della condotta nel tratto terminale a nord della S.P.2, in Comune di Carbonia

Il presente disegno e' di proprieta' aziendale - La Societa' tutelera' i propri diritti a termine di legge.

0	1	2							

## FOTO n. 1



Panoramica del tratto iniziale della condotta, in Comune di Vallermosa

## FOTO n. 2



Percorrenza in prossimità della S.P. n. 3, in Comune di Vallermosa

Il presente disegno e' di proprieta' aziendale - La Societa' tutelera' i propri diritti a termine di legge.



0	1	2						

## FOTO n. 3



Panoramica attraversamento seminativi, in Comune di Vallermosa

## FOTO n. 4



Panoramica della condotta in adiacenza alla Strada Comunale di Folla Cauli, in Comune di Vallermosa

0	1	2						

## FOTO n. 5



Panoramica del tracciato in seminativi in prossimità della S.S. 293 di Giba, in Comune di Vallemosa

## FOTO n. 6



Panoramica del tracciato in prossimità del Riu Perdu Loci nel Comune di Siliqua



## FOTO n. 7



Panoramica del tracciato in localita' Su Furadroxi u Canna nel Comune di Siliqua

## FOTO n. 8



Percorrenza della condotta in seminativi in prossimita' della S.P. n. 88, in Comune di Siliqua

0	1	2						

## FOTO n. 9



Panoramica del tracciato a nord-est della Pineta di Musei, in Comune Siliqua

## FOTO n. 10



Percorrenza del tracciato a nord est della Pineta di Musei, in Comune di Siliqua




0	1	2							

## FOTO n. 11



Percorrenza del tracciato in terreni destinati al pascolo, in Comune di Musei

## FOTO n. 12



Panoramica del tracciato in prossimità del Riu Figù in Comune di Musei



0	1	2							

## FOTO n. 13



Attraversamento di prati-pascoli in prossimità della S.S. n. 130, in Comune di Musei

## FOTO n. 14



Percorrenza di seminativi in Comune di Domusnovas

0	1	2							

## FOTO n. 15



Panoramica del tracciato in prossimita' della S.P. n.87, in Comune di Domusnovas

## FOTO n. 16



Attraversamento di seminativi in Comune di Domusnovas



0	1	2						

## FOTO n. 17



Panoramica del tracciato in localita' Is Campus De Sosu, in Comune di Villamassargia

## FOTO n. 18



Attraversamento della F.S. Carbonia - Iglesias, in Comune di Villamassargia



## FOTO n. 19



Attraversamento di seminativi, in Comune di Villamassargia


## FOTO n. 20



Panoramica del tracciato in prossimità della S.P. 85, in Comune di Carbonia

0	1	2					

## FOTO n. 21



Panoramica del tracciato in localita' Planu De Olionis, in Comune di Carbonia

## FOTO n. 22



Percorrenza della condotta a nord-ovest della frazione di Corongiu, in Comune di Carbonia



## FOTO n. 23



Attraversamento di prati-pascoli a nord-ovest della frazione di Corongiu, in Comune di Carbonia

## FOTO n. 24



Panoramica del tracciato, in Comune di Carbonia



0	1	2							

## FOTO n. 25




Panoramica del tracciato in prossimità del Rio Perda Maiori, in Comune di Carbonia

## FOTO n. 26



Panoramica attraversamento seminativi, in Comune di Carbonia

## FOTO n. 27



Panoramica del tracciato a sud della frazione Medau Brau, in Comune di Carbonia

## FOTO n. 28



Panoramica del tracciato in prossimità della realizzazione del PIDI n. 7, in Comune di Carbonia




0	1	2							

## FOTO n. 29



Attraversamento di un vigneto a nord della localita' Medau de is Perdas, in Comune di Carbonia

## FOTO n. 30



Percorrenza della condotta in prati-pascoli, in Comune di Carbonia



0	1	2							

## FOTO n. 31



Panoramica del tracciato a nord di Medau Desogus, in Comune di Carbonia

## FOTO n. 32



Percorrenza ad est della S.S. 126 "Sud Occidentale Sarda", in Comune di Carbonia

0	1	2							

## FOTO n. 33



Tracciato della condotta ad ovest della frazione Medau Is Serafinis, in Comune di Carbonia

## FOTO n. 34



Percorrenza di terreni destinati al pascolo, in Comune di Carbonia



## FOTO n. 35



Panoramica della condotta in localita' Terra Niedda, in Comune di Carbonia

## FOTO n. 36



Percorrenza della condotta nel tratto terminale a nord della S.P. 2, in Comune di Carbonia