



Il presente disegno e' di proprieta' aziendale - La Societa' tutelera' i propri diritti o termine di legge.



COROGRAFIA Scala 1:500.000

02	2003/2019	INSERITE MODIFICHE TRACCIATO	F.CRISTOFARO	P. RUSSO	V.FORLIVESI O. CORDA
01	2006/2018	REVISIONE	F. CALLAI	P. RUSSO	V.FORLIVESI O. CORDA
00	31/03/2017	EMISSIONE	F.CRISTOFARO	C. CASATI	V.FORLIVESI G.GIOVANNINI
INDICE	DATA	REVISIONI	ELABORATO	VERIFICATO	APPROVATO
			PROGETTISTA  Rif TPIDL 073670-010-DW-3252-596 TECHNIP ITALY DIREZIONE LAVORI S.p.A.		
Dis. PG-CI-101			Fg. 1 di 27		
Metanodotto: METANIZZAZIONE SARDEGNA MET.: CAGLIARI - PALMAS ARBOREA DN 650 (26") DP 75 bar			Comm.		
CARTA IDROGEOLOGICA			Sostituisce il Sostituito dal		

Progetto:

METANIZZAZIONE SARDEGNA
MET. CAGLIARI - PALMAS ARBOREA
DN 650 (26") DP 75 bar
CARTA IDROGEOLOGICA

02	2003/2019	INSERITE MODIFICHE TRACCIATO	F. CRISTOFARO	P. RUSSO	V.FORLIVESI O. CORDA	
01	2006/2018	REVISIONE	F. CALLAI	P. RUSSO	V.FORLIVESI O. CORDA	
INDICE	DATA	R E V I S I O N I		ELABORATO	VERIFICATO	APPROVATO

Foglio
2
di 27
Scala
1:10000

snam

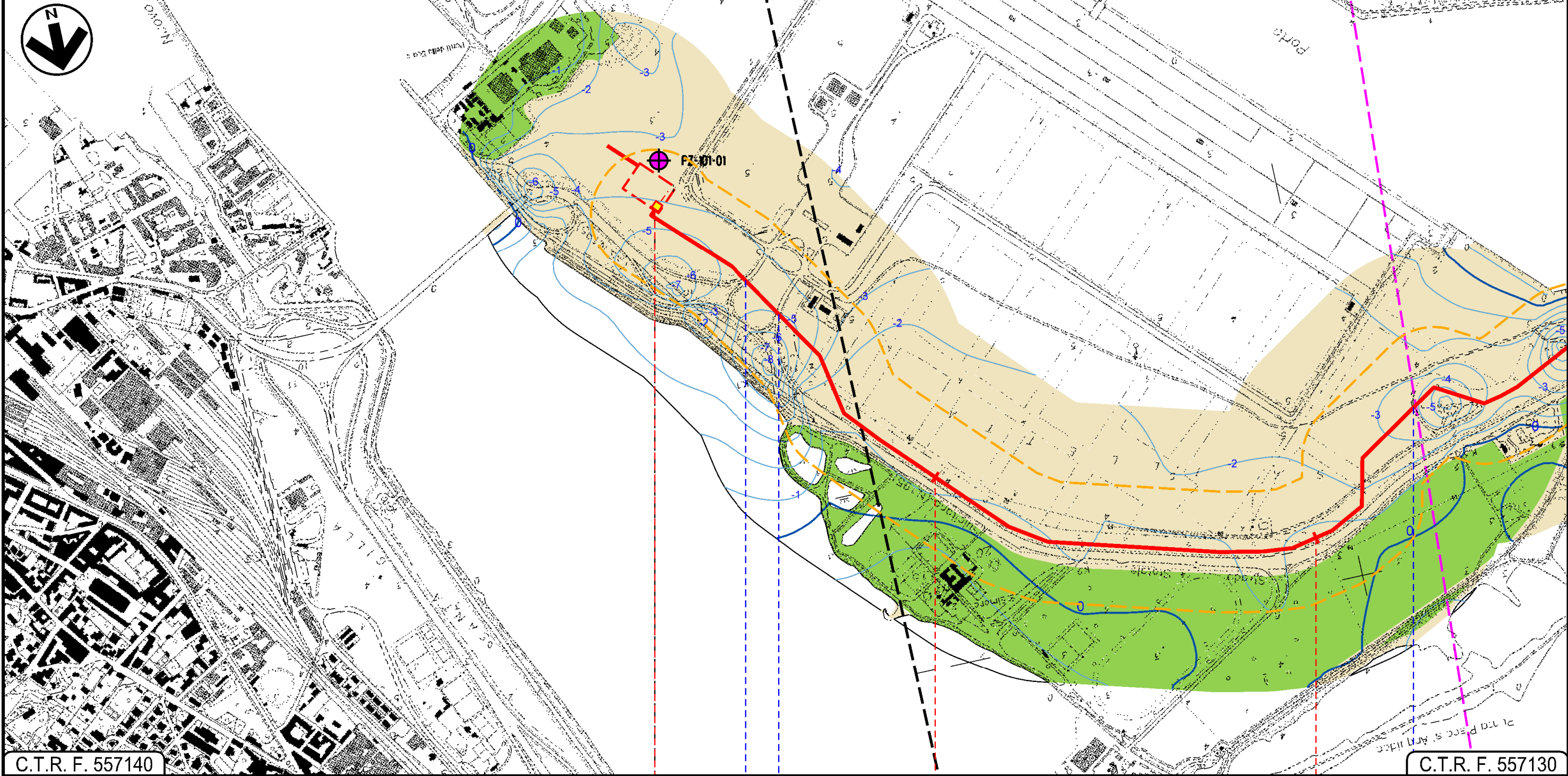
TechnipFMC
Rif TPIDL 073670-010-DW-3252-596
TECHNIP ITALY DIREZIONE LAVORI S.p.A.

PG-CI-101

Comm.

C.T.R. F. 557140

C.T.R. F. 557130



C.T.R. F. 557140

C.T.R. F. 557130



CAGLIARI
CAGLIARI

P.I.D.I.N 1

● Strada Acc. Porto ● Strada Acc. Porto ● Strada sterrata

Progetto:

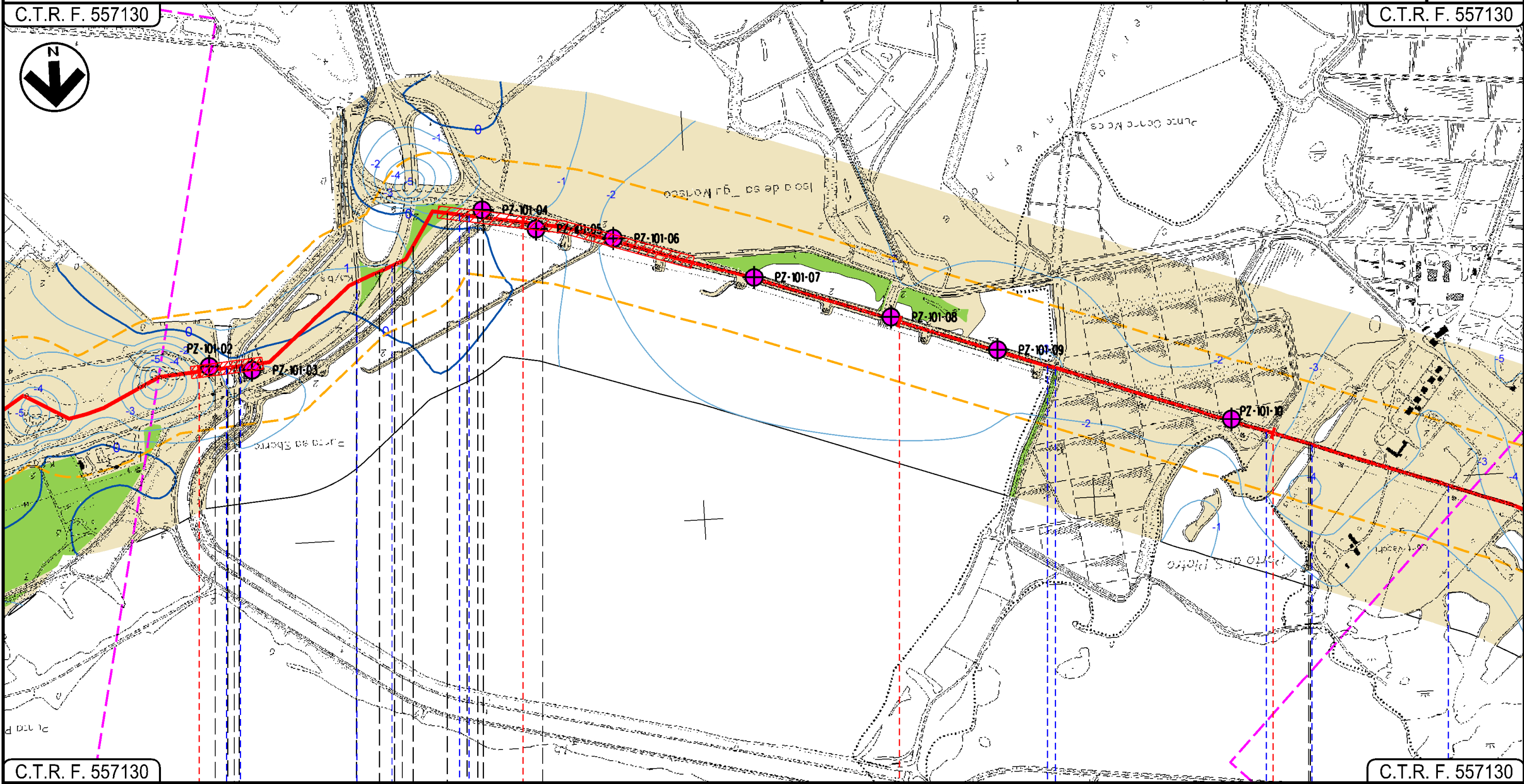
METANIZZAZIONE SARDEGNA
MET. CAGLIARI - PALMAS ARBOREA
DN 650 (26") DP 75 bar
CARTA IDROGEOLOGICA

02	2003/2019	INSERITE MODIFICHE TRACCIATO	F. CRISTOFARO	P. RUSSO	V. FORLIVESI O. CORDA	Foglio 3 di 27	
01	2006/2018	REVISIONE	F. CALLAI	P. RUSSO	V. FORLIVESI O. CORDA		
INDICE	DATA	R E V I S I O N I			ELABORATO	VERIFICATO	APPROVATO
				PG-CI-101		Scala 1:10000	
		Rif TPIDL 073670-010-DW-3252-596 TECHNIP ITALY DIREZIONE LAVORI S.p.A.		Comm.			

C.T.R. F. 557130



C.T.R. F. 557130



C.T.R. F. 557130

C.T.R. F. 557130

CAGLIARI

CAGLIARI

ASSEMINI

Foce Tramontana — Canale in cls — S.S.195 Sulistano — Inizio percorrenza su argine Stagno di Cagliari — Fine percorrenza su argine Stagno di Cagliari — Tombino cls — Tombino cls — Fosso Conti Vecchi

Progetto:

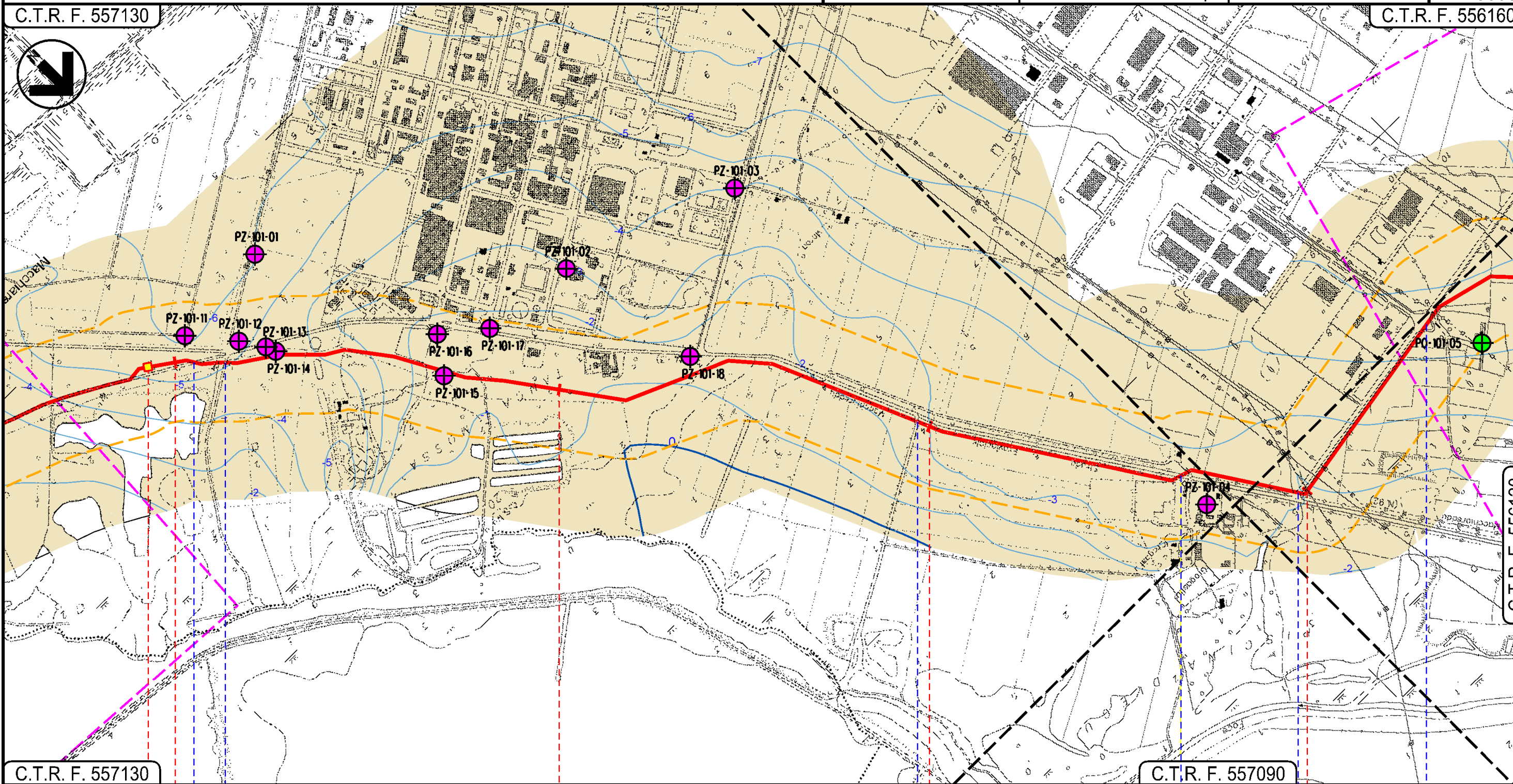
METANIZZAZIONE SARDEGNA
MET. CAGLIARI - PALMAS ARBOREA
DN 650 (26") DP 75 bar
CARTA IDROGEOLOGICA

02	2003/2019	INSERITE MODIFICHE TRACCIATO	F. CRISTOFARO	P. RUSSO	V. FORLIVESI O. CORDA	
01	2006/2018	REVISIONE	F. CALLAI	P. RUSSO	V. FORLIVESI O. CORDA	
INDICE	DATA	R E V I S I O N I		ELABORATO	VERIFICATO	APPROVATO
		 Rif TPIDL 073670-010-DW-3252-596 TECHNIP ITALY DIREZIONE LAVORI S.p.A.		PG-CI-101		
				Comm.		

Foglio
4
di 27
Scala
1:10000

C.T.R. F. 557130

C.T.R. F. 556160





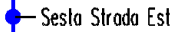
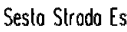


C.T.R. F. 557130

C.T.R. F. 557090

C.T.R. F. 556120

ASSEMINI
CAGLIARI

											
---	--	---	--	---	--	---	--	---	--	---	--

Progetto:

METANIZZAZIONE SARDEGNA
MET. CAGLIARI – PALMAS ARBOREA
DN 650 (26") DP 75 bar
CARTA IDROGEOLOGICA

02	2003/2019	INSERITE MODIFICHE TRACCIATO	F. CRISTOFARO	P. RUSSO	V.FORLIVESI O. CORDA
01	2006/2018	REVISIONE	F. CALLAI	P. RUSSO	V.FORLIVESI O. CORDA
INDICE	DATA	R E V I S I O N I		ELABORATO	VERIFICATO APPROVATO

Foglio
5
di 27
Scala
1:10000

snam

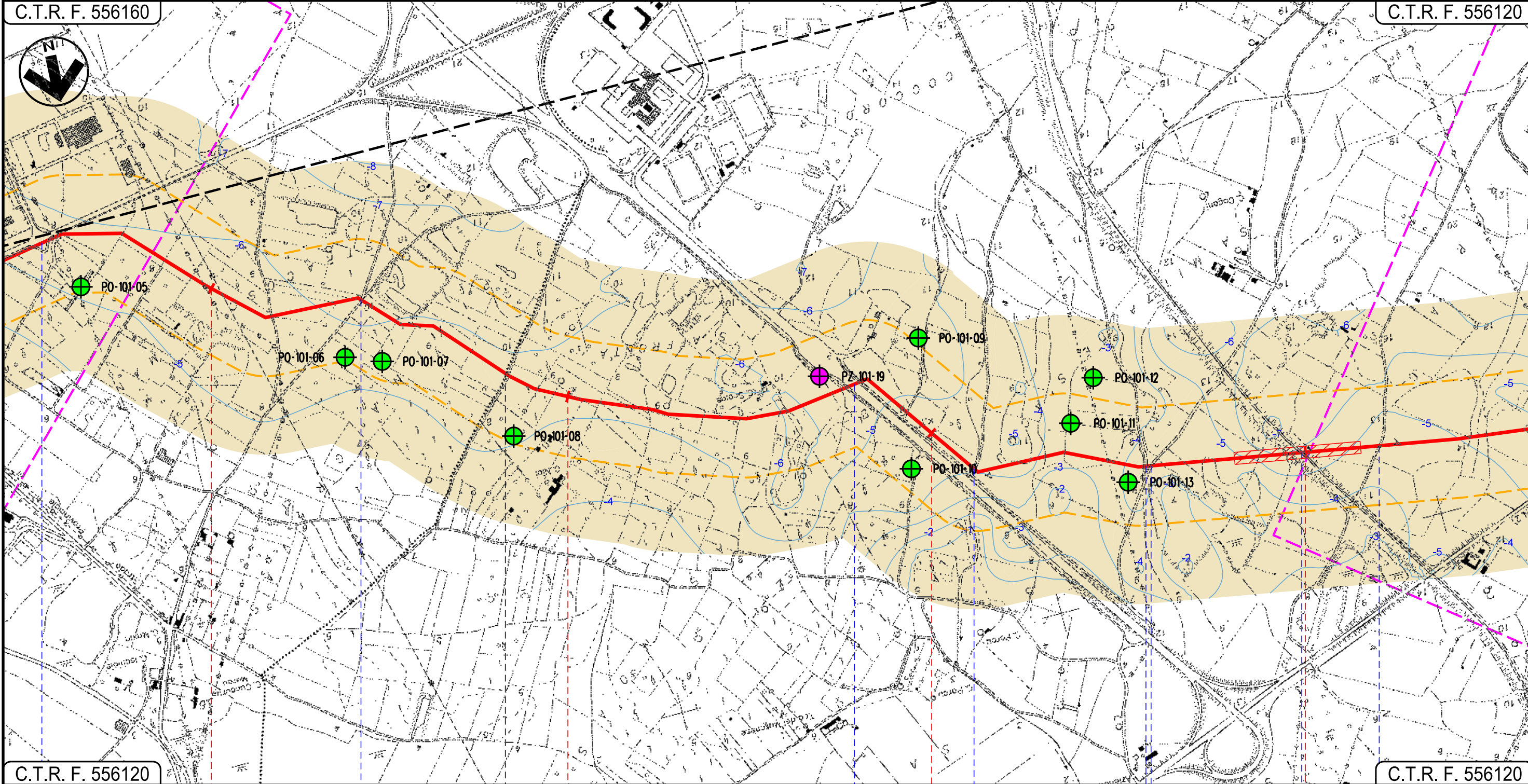
TechnipFMC
Rif TPIDL: 073670-010-DW-3252-596
TECHNIP ITALY DIREZIONE LAVORI S.p.A.

PG-CI-101

Comm.

C.T.R. F. 556160

C.T.R. F. 556120



C.T.R. F. 556120

C.T.R. F. 556120

11 12 13 14

ASSEMINI UTA CAGLIARI

DOCUMENTO DI PROPRIETA' Snam Rete Gas. LA SOCIETA' TUTELERA' I PROPRI DIRITTI IN SEDE CIVILE E PENALE A TERMINI DI LEGGE.						

Progetto:

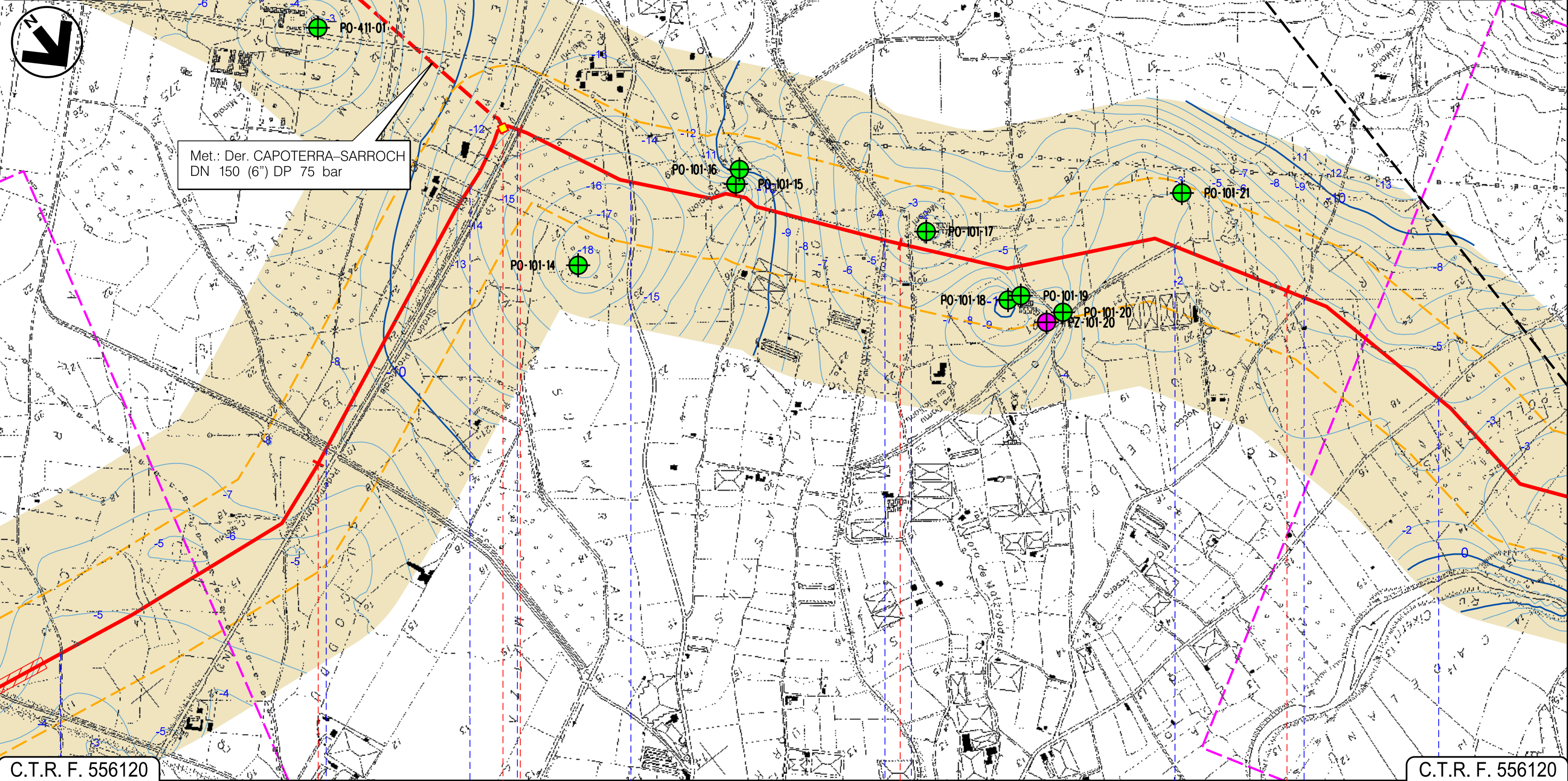
METANIZZAZIONE SARDEGNA
MET. CAGLIARI – PALMAS ARBOREA
DN 650 (26") DP 75 bar
CARTA IDROGEOLOGICA

02	2003/2019	INSERITE MODIFICHE TRACCIATO	F. CRISTOFARO	P. RUSSO	V.FORLIVESI O. CORDA
01	2006/2018	REVISIONE	F. CALLAI	P. RUSSO	V.FORLIVESI O. CORDA
INDICE	DATA	REVISIONI	ELABORATO	VERIFICATO	APPROVATO
 			PG-CI-101		
			Rif TPIDL: 073670-010-DW-3252-596 TECHNIP ITALY DIREZIONE LAVORI S.p.A.		

Foglio
6
di 27
Scala
1:10000

C.T.R. F. 556120

C.T.R. F. 556110



C.T.R. F. 556120

C.T.R. F. 556120

UTA
CAGLIARI

Strada Sterrata	Canale cls	Strada bianca	S.P. 2	Strada Asfaltata	Canale	Strada Sterrata	Strada Comune
-----------------	------------	---------------	--------	------------------	--------	-----------------	---------------

Progetto:

METANIZZAZIONE SARDEGNA
MET. CAGLIARI – PALMAS ARBOREA
DN 650 (26") DP 75 bar
CARTA IDROGEOLOGICA

02	2003/2019	INSERITE MODIFICHE TRACCIATO	F. CRISTOFARO	P. RUSSO	V.FORLIVESI O. CORDA
01	2006/2018	REVISIONE	F. CALLAI	P. RUSSO	V.FORLIVESI O. CORDA
INDICE	DATA	R E V I S I O N I		ELABORATO	VERIFICATO

Foglio
7
di 27
Scala
1:10000

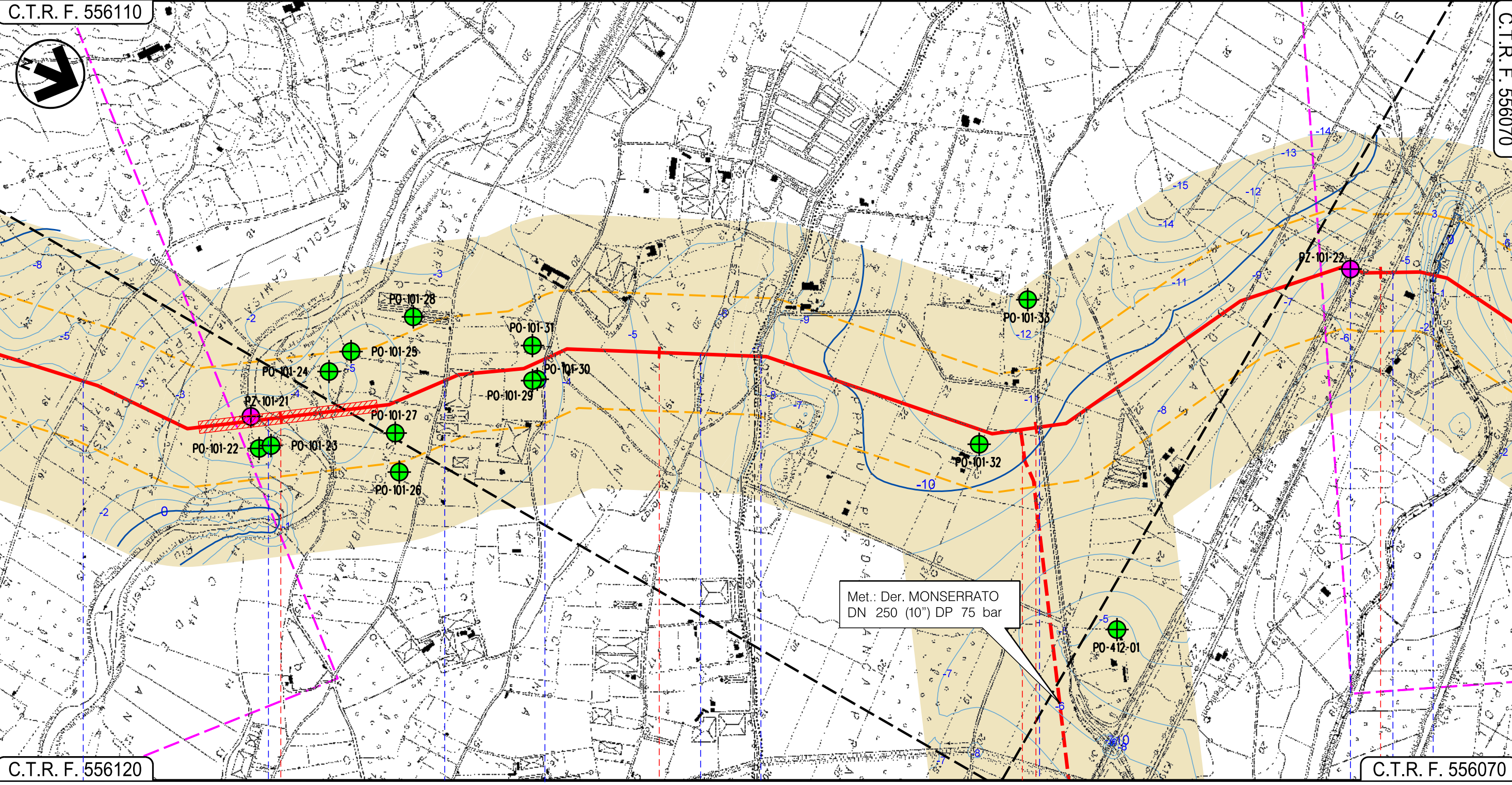



PG-CI-101

Comm.

Rif TPIDL 073670-010-DW-3252-596
TECHNIP ITALY DIREZIONE LAVORI S.p.A.

C.T.R. F. 556110



C.T.R. F. 556120

C.T.R. F. 556070

19 UTA CAGLIARI	21 VILLASPECIOSA SUD SARDEGNA
-----------------------	-------------------------------------

Strada Com.le	Riu Cixerri	Strada Sterrata	Gora Piscina Longa	Strada Comunale	Strada Comunale	F.S.Decimomannu-Iglesias	S.P.90	Riu Spinosu
---------------	-------------	-----------------	--------------------	-----------------	-----------------	--------------------------	--------	-------------

DOCUMENTO DI PROPRIETA' Snam Rete Gas. LA SOCIETA' TUTELERA' I PROPRI DIRITTI IN SEDE CIVILE E PENALE A TERMINI DI LEGGE.

Progetto:

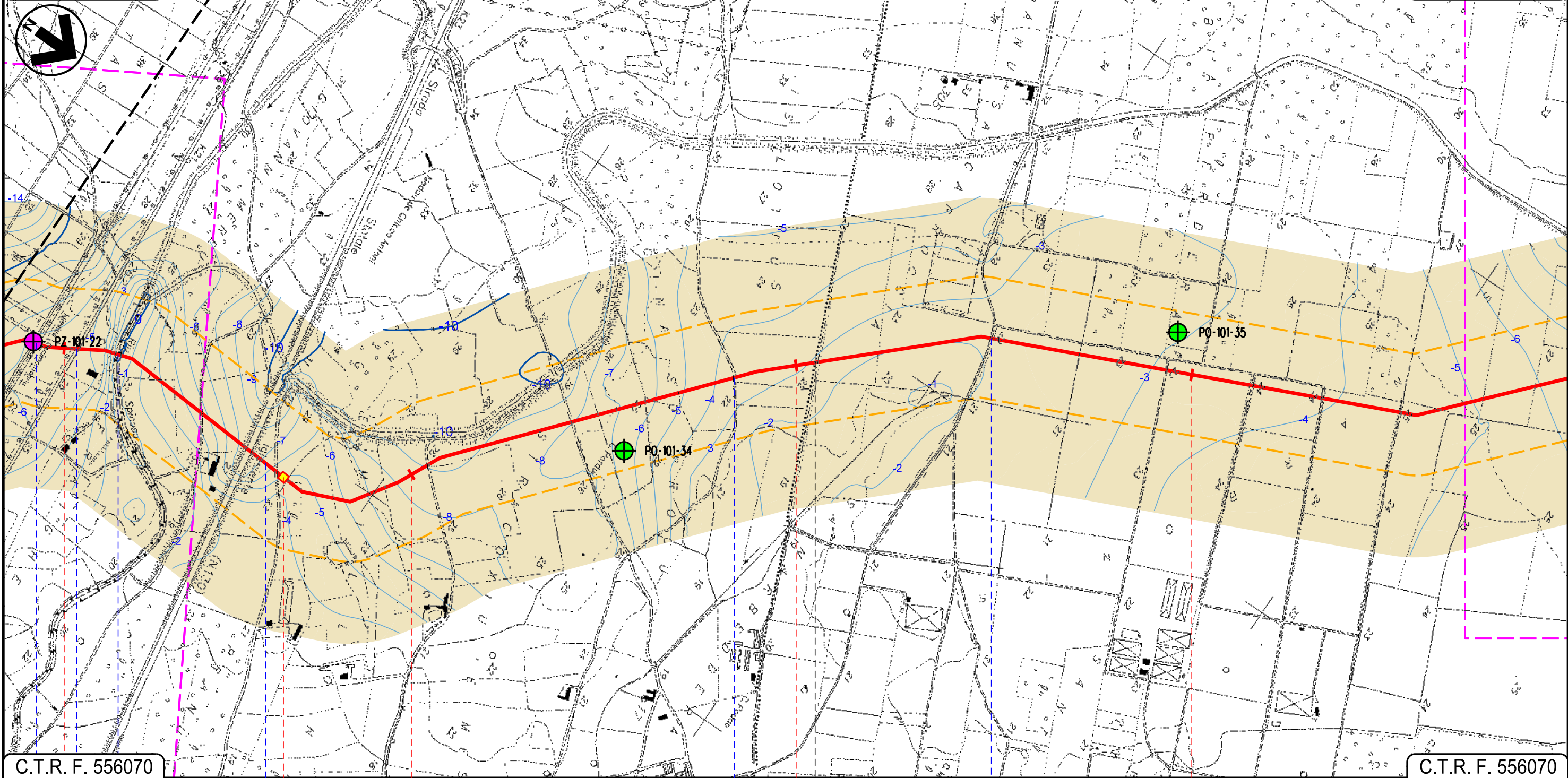
METANIZZAZIONE SARDEGNA
MET. CAGLIARI - PALMAS ARBOREA
DN 650 (26") DP 75 bar
CARTA IDROGEOLOGICA

02	2003/2019	INSERITE MODIFICHE TRACCIATO	F. CRISTOFARO	P. RUSSO	V.FORLIVESI O. CORDA
01	2006/2018	REVISIONE	F. CALLAI	P. RUSSO	V.FORLIVESI O. CORDA
INDICE	DATA	REVISIONI	ELABORATO	VERIFICATO	APPROVATO
			 Rif TPIDL: 073670-010-DW-3252-596 TECHNIP ITALY DIREZIONE LAVORI S.p.A.		

Foglio
8
di 27
Scala
1:10000

C.T.R. F. 556110

C.T.R. F. 556070



C.T.R. F. 556070

C.T.R. F. 556070

22

23

24






25

VILLASPECIOSA

SUD SARDEGNA

DECIMOPUTZU

P.I.L. N 5

 S.P.90
 Riu Spinosu
 S.S. 130
 Strada Asfaltata
 Strada Comunale

Progetto:

METANIZZAZIONE SARDEGNA
MET. CAGLIARI – PALMAS ARBOREA
DN 650 (26") DP 75 bar
CARTA IDROGEOLOGICA

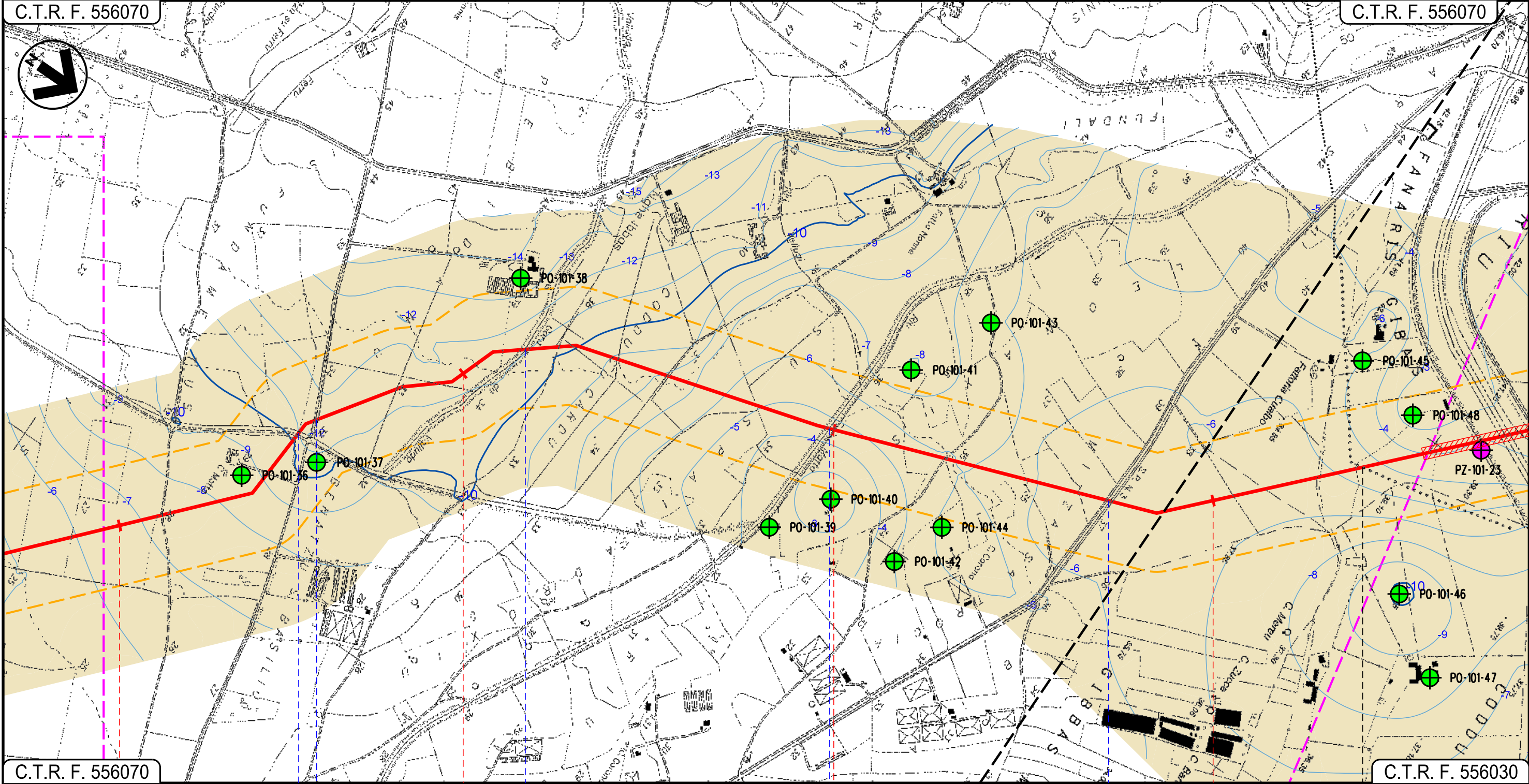
02	2003/2019	INSERITE MODIFICHE TRACCIATO	F. CRISTOFARO	P. RUSSO	V.FORLIVESI O. CORDA
01	2006/2018	REVISIONE	F. CALLAI	P. RUSSO	V.FORLIVESI O. CORDA
INDICE	DATA	R E V I S I O N I		ELABORATO	VERIFICATO

Foglio
09
di 27
Scala
1:10000

	 Rif TPIDL: 073670-010-DW-3252-596 TECHNIP ITALY DIREZIONE LAVORI S.p.A.	PG-CI-101
		Comm.

C.T.R. F. 556070

C.T.R. F. 556070



C.T.R. F. 556070

C.T.R. F. 556030

26

27

28

29

DECIMOPUTZU
SUD SARDEGNA

VALLERMOSA

Riu Spinusu —●— Strada Comunale



Gora de Valluda —●—

Riu Motto —●—

S.P.N.3 —●—

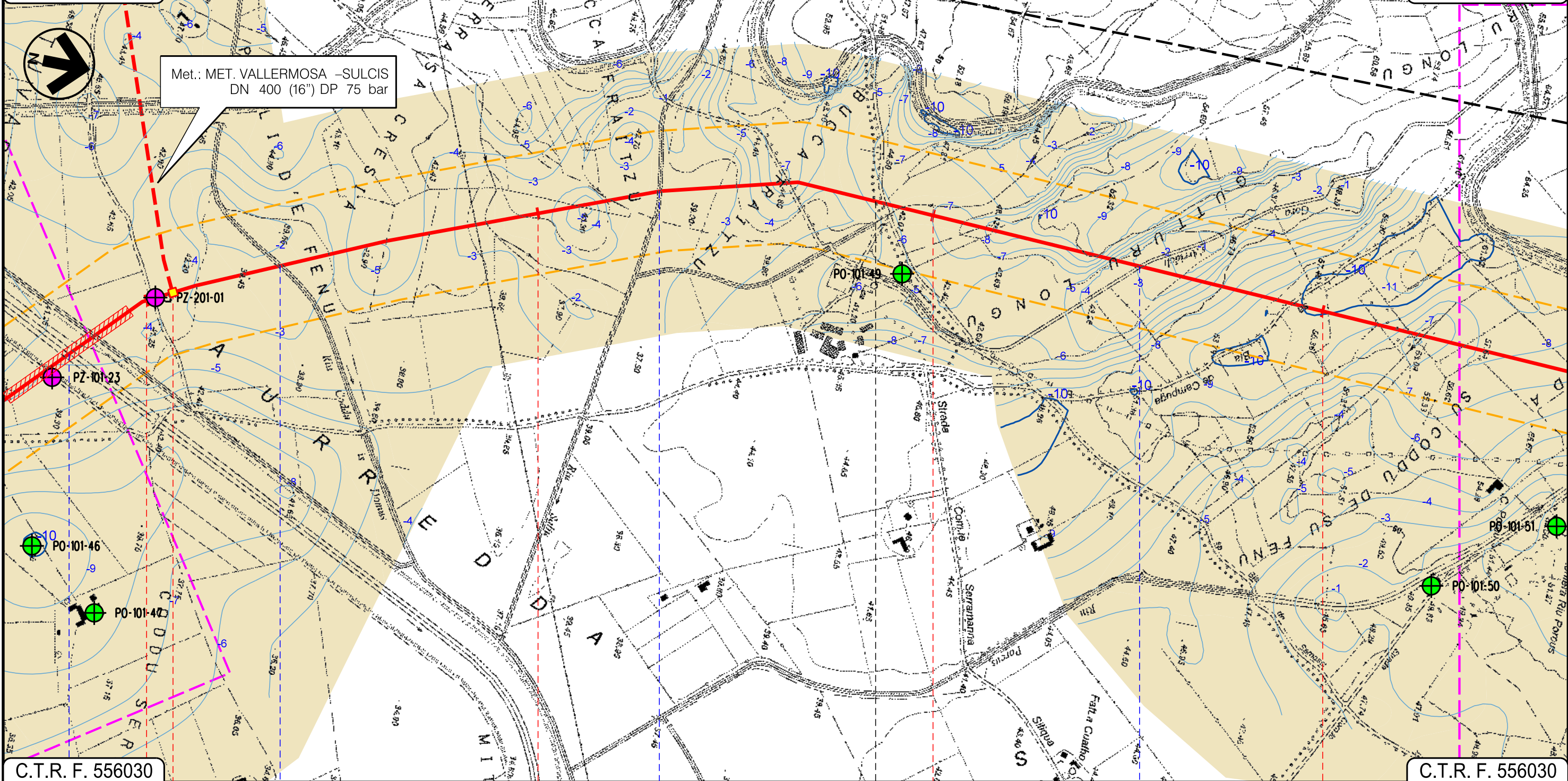
Progetto:

METANIZZAZIONE SARDEGNA
MET. CAGLIARI – PALMAS ARBOREA
DN 650 (26") DP 75 bar
CARTA IDROGEOLOGICA

02	2003/2019	INSERITE MODIFICHE TRACCIATO	F. CRISTOFARO	P. RUSSO	V.FORLIVESI O. CORDA	Foglio 10 di 27 Scala 1:10000
01	2006/2018	REVISIONE	F. CALLAI	P. RUSSO	V.FORLIVESI O. CORDA	
INDICE	DATA	REVISIONI	ELABORATO	VERIFICATO	APPROVATO	
  Rif TPIDL: 073670-010-DW-3252-596 TECHNIP ITALY DIREZIONE LAVORI S.p.A.			PG-CI-101			Comm.

C.T.R. F. 556030

C.T.R. F. 556020



C.T.R. F. 556030

C.T.R. F. 556030

VALLERMOSA

SUD SARDEGNA

VILLASOR

P.I.D.I. N 6

Riu Nou

Riu Caddu is Domus

Riu Saliu

Gora s'Arrideli

Progetto:

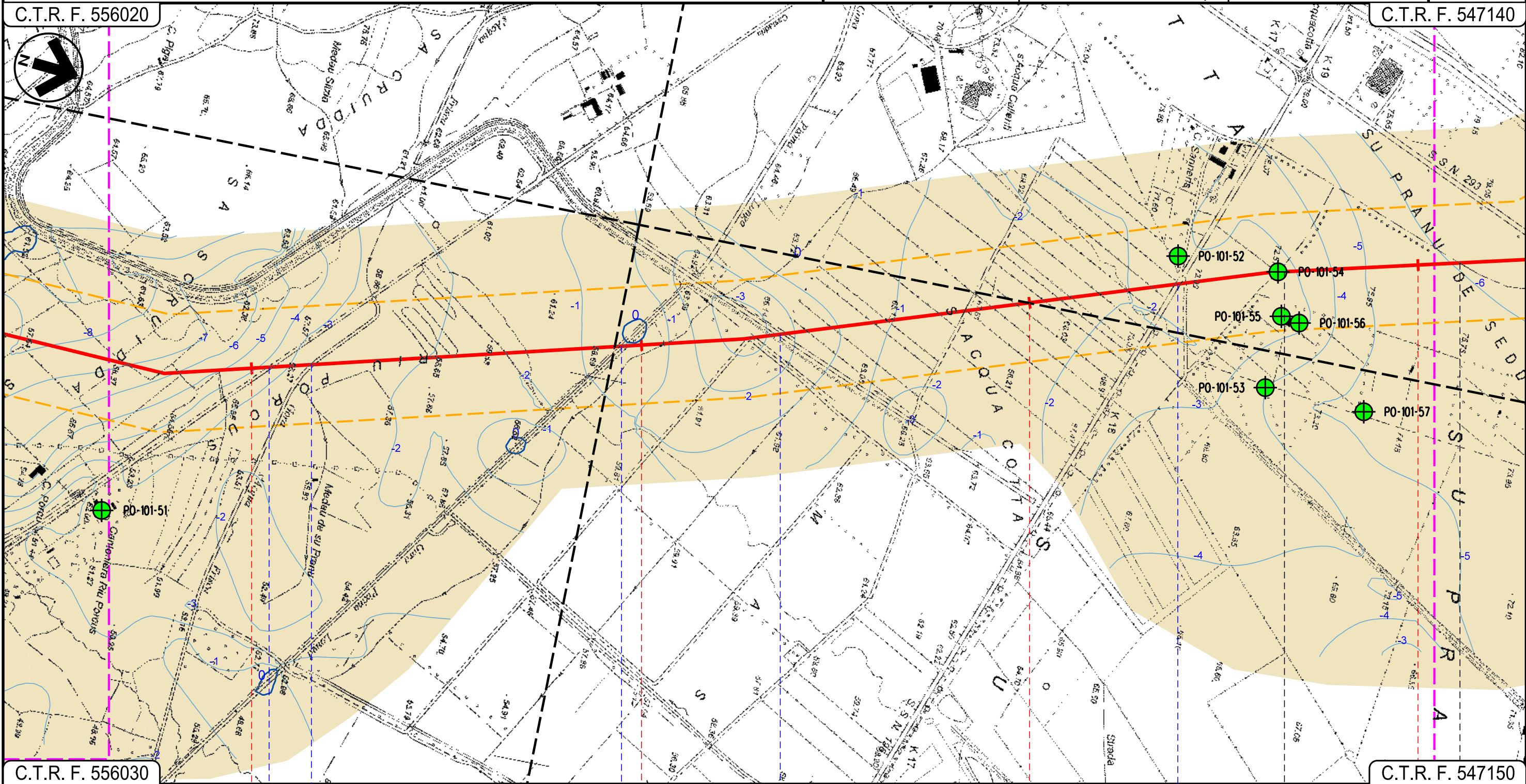
METANIZZAZIONE SARDEGNA
MET. CAGLIARI – PALMAS ARBOREA
DN 650 (26") DP 75 bar
CARTA IDROGEOLOGICA

02	2003/2019	INSERITE MODIFICHE TRACCIATO	F. CRISTOFARO	P. RUSSO	V.FORLIVESI O. CORDA
01	2006/2018	REVISIONE	F. CALLAI	P. RUSSO	V.FORLIVESI O. CORDA
INDICE	DATA	REVISIONI	ELABORATO	VERIFICATO	APPROVATO
 			PG-CI-101		
			Rif TPIDL: 073670-010-DW-3252-596 TECHNIP ITALY DIREZIONE LAVORI S.p.A.		

Foglio
11
di 27
Scala
1:10000

C.T.R. F. 556020

C.T.R. F. 547140



C.T.R. F. 556030

C.T.R. F. 547150

34

35

36

37

VILLASOR

SUD SARDEGNA

SERRAMANNA

VILLACIDRO

Strada Com.le Castaddu

Gora s'Acqua Frisca

Gora Pixina Longa

Canale Consortile

S.S. 196

Progetto:

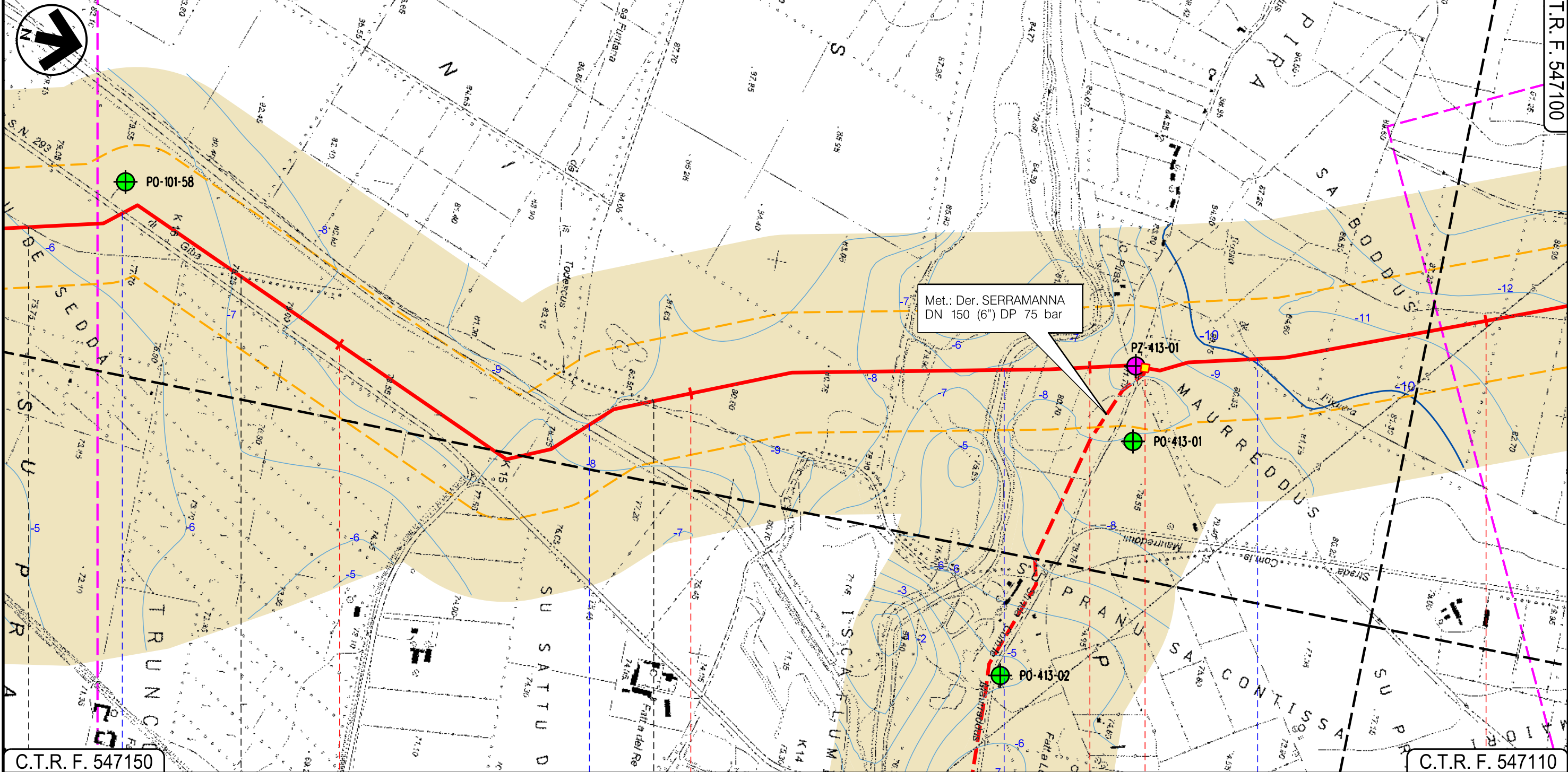
METANIZZAZIONE SARDEGNA
MET. CAGLIARI - PALMAS ARBOREA
DN 650 (26") DP 75 bar
CARTA IDROGEOLOGICA

02	2003/2019	INSERITE MODIFICHE TRACCIATO	F. CRISTOFARO	P. RUSSO	V.FORLIVESI O. CORDA
01	2006/2018	REVISIONE	F. CALLAI	P. RUSSO	V.FORLIVESI O. CORDA
INDICE	DATA	REVISIONI	ELABORATO	VERIFICATO	APPROVATO
 			PG-CI-101		
			Rif TPIDL: 073670-010-DW-3252-596 TECHNIP ITALY DIREZIONE LAVORI S.p.A.		

Foglio
12
di 27
Scala
1:10000

C.T.R. F. 547140

C.T.R. F. 547100



C.T.R. F. 547150

C.T.R. F. 547110

SERRAMANNA

VILLACIDRO

SERRAMANNA

SUD SARDEGNA

VILLACIDRO

P.I.D.I.N 7

S.S. 293 di Giba

Canale Trudu

Torrente Leni

Fossa de Figuera

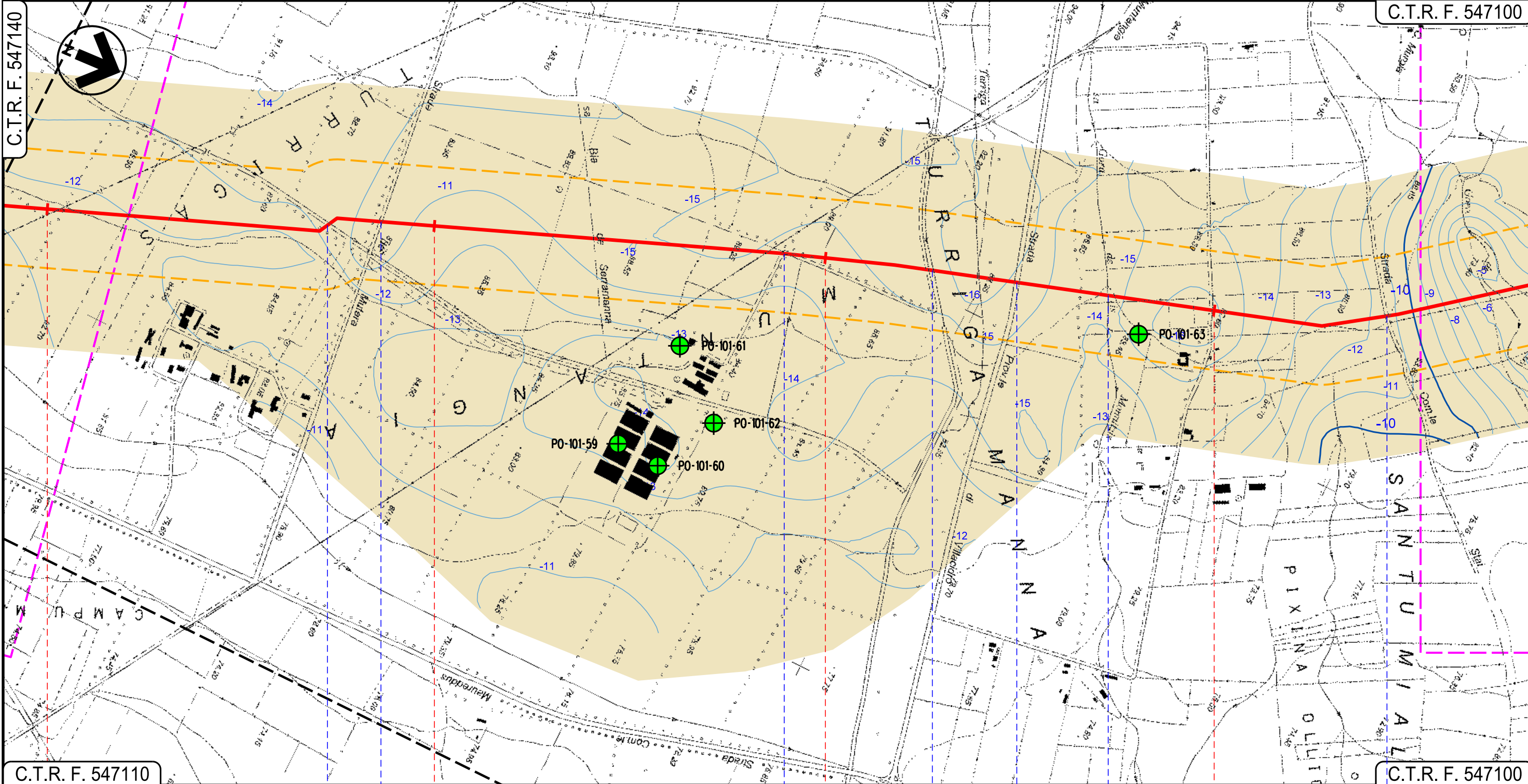
Progetto:

METANIZZAZIONE SARDEGNA
MET. CAGLIARI - PALMAS ARBOREA
DN 650 (26") DP 75 bar
CARTA IDROGEOLOGICA

02	2003/2019	INSERITE MODIFICHE TRACCIATO	F. CRISTOFARO	P. RUSSO	V.FORLIVESI O. CORDA
01	2006/2018	REVISIONE	F. CALLAI	P. RUSSO	V.FORLIVESI O. CORDA
INDICE	DATA	REVISIONI	ELABORATO	VERIFICATO	APPROVATO
 			PG-CI-101		
			Rif TPIDL: 073670-010-DW-3252-596 TECHNIP ITALY DIREZIONE LAVORI S.p.A.		

Foglio
13
di 27
Scala
1:10000








C.T.R. F. 547100



C.T.R. F. 547110

C.T.R. F. 547100

VILLACIDRO
SUD SARDEGNA

-  Canale Consortile
-  Strada de Mutera
-  Strada Consortile
-  Gora de Turriga
-  S.P.n.60 Villacidro
-  Fosso sa Gora de is Monnizis
-  Strada Com.Le Stai

Progetto:

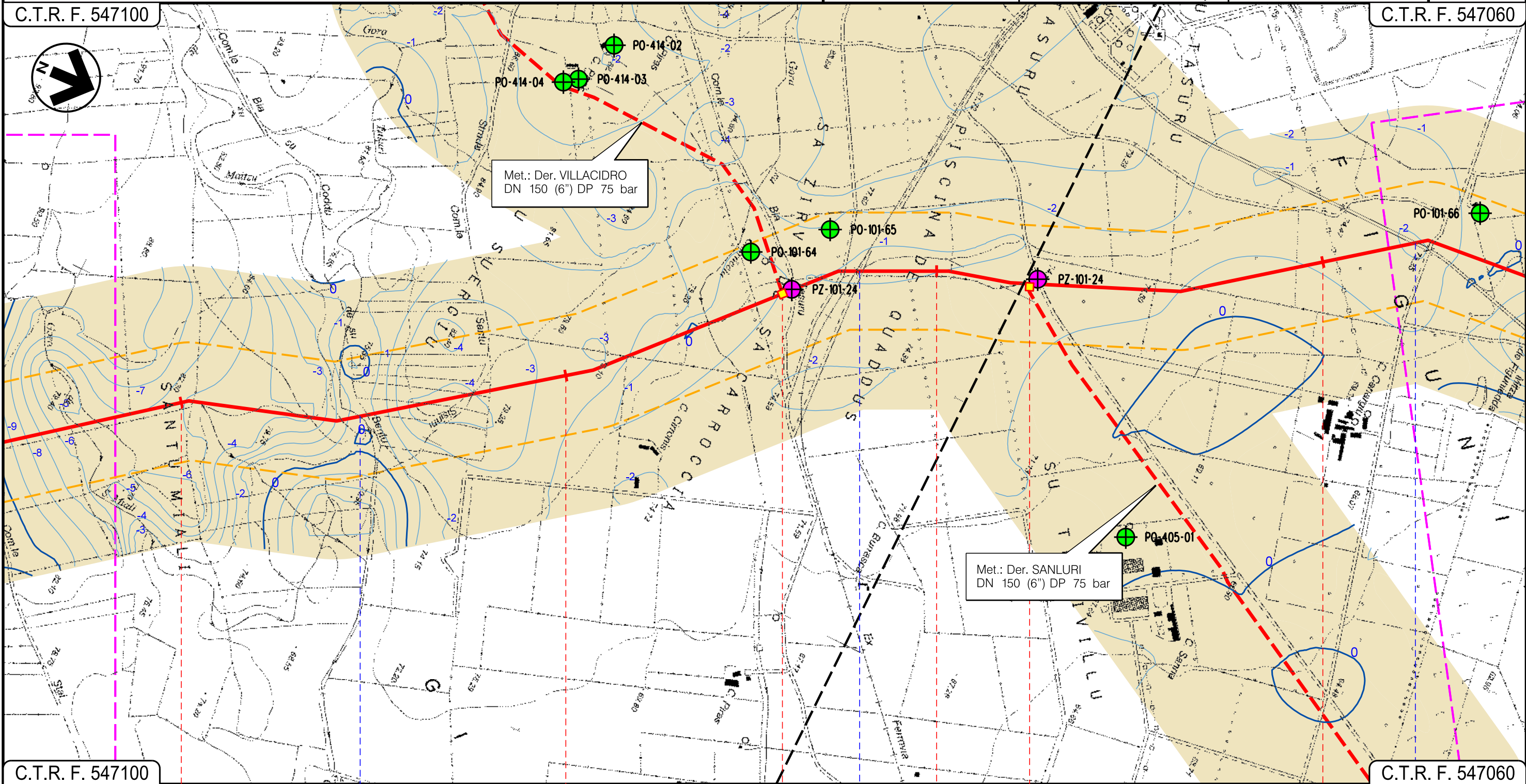
METANIZZAZIONE SARDEGNA
MET. CAGLIARI - PALMAS ARBOREA
DN 650 (26") DP 75 bar
CARTA IDROGEOLOGICA

02	2003/2019	INSERITE MODIFICHE TRACCIATO	F. CRISTOFARO	P. RUSSO	V.FORLIVESI O. CORDA
01	2006/2018	REVISIONE	F. CALLAI	P. RUSSO	V.FORLIVESI O. CORDA
INDICE	DATA	REVISIONI	ELABORATO	VERIFICATO	APPROVATO
 			PG-CI-101		
			Rif TPIDL: 073670-010-DW-3252-596 TECHNIP ITALY DIREZIONE LAVORI S.p.A.		

Foglio
14
di 27
Scala
1:10000

C.T.R. F. 547100

C.T.R. F. 547060



C.T.R. F. 547100

C.T.R. F. 547060

45

46

47

48

VILLACIDRO
SUD SARDEGNA

P.I.D.I.N 8

P.I.D.I.N 9

Gora de su Maitzu

Raccordo ferrario tra la zona
di Salunri Stato e l'agglom.to
consortile di Villacidro

Torrente Seddamus

Progetto:

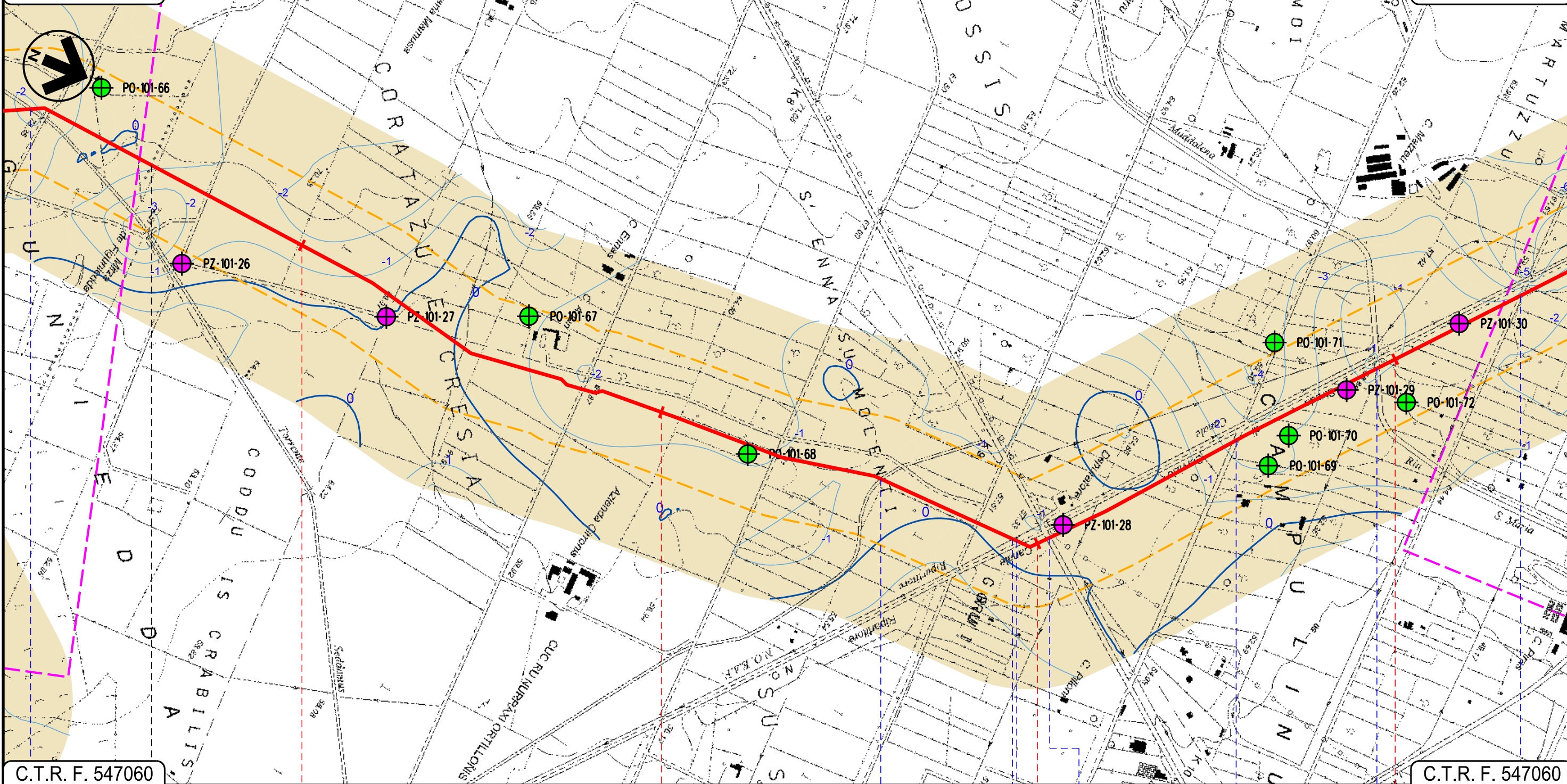
METANIZZAZIONE SARDEGNA
MET. CAGLIARI - PALMAS ARBOREA
DN 650 (26") DP 75 bar
CARTA IDROGEOLOGICA

02	2003/2019	INSERITE MODIFICHE TRACCIATO	F. CRISTOFARO	P. RUSSO	V.FORLIVESI O. CORDA	
01	2006/2018	REVISIONE	F. CALLAI	P. RUSSO	V.FORLIVESI O. CORDA	
INDICE	DATA	R E V I S I O N I		ELABORATO	VERIFICATO	APPROVATO
 			PG-CI-101			
			Rif TPIDL: 073670-010-DW-3252-596 TECHNIP ITALY DIREZIONE LAVORI S.p.A.			
Comm.					Scala	1:10000

Foglio
15
di 27
Scala
1:10000

C.T.R. F. 547060

C.T.R. F. 547060



C.T.R. F. 547060

C.T.R. F. 547060

VILLACIDRO

SAN GAVINO MONREALE
SUD SARDEGNA

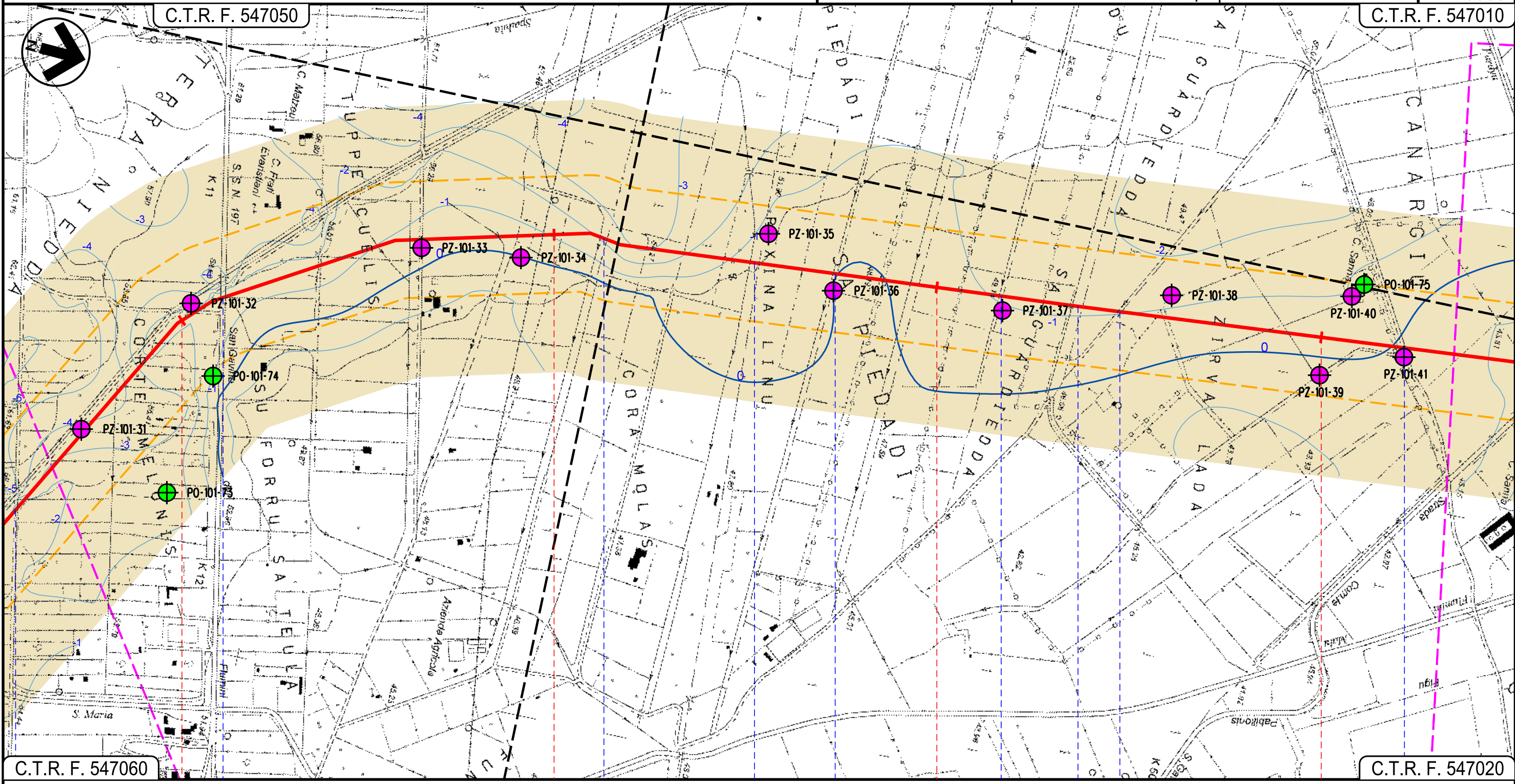
-  Torrente Seddamus
-  Canale in cls
-  Canale Rip. N.O.E.A.F.
-  St. di servizio canale ripartitore N-0
-  S.P. n.14 bis
-  St. Comunale
-  Riu S. Maria Maddalena
-  St. Comunale

Progetto:









METANIZZAZIONE SARDEGNA
MET. CAGLIARI - PALMAS ARBOREA
DN 650 (26") DP 75 bar
CARTA IDROGEOLOGICA

02	2003/2019	INSERITE MODIFICHE TRACCIATO	F. CRISTOFARO	P. RUSSO	V.FORLIVESI O. CORDA
01	2006/2018	REVISIONE	F. CALLAI	P. RUSSO	V.FORLIVESI O. CORDA
INDICE	DATA	REVISIONI	ELABORATO	VERIFICATO	APPROVATO
 			PG-CI-101		
			Rif TPIDL: 073670-010-DW-3252-596 TECHNIP ITALY DIREZIONE LAVORI S.p.A.		

Foglio
16
di 27
Scala
1:10000



SAN GAVINO MONREALE
SUD SARDEGNA

-  St. Comunale
-  S.S. 197
-  Canale
-  Fosso
-  Fosso
-  Fosso
-  Fosso
-  Strada asfaltata

Progetto:

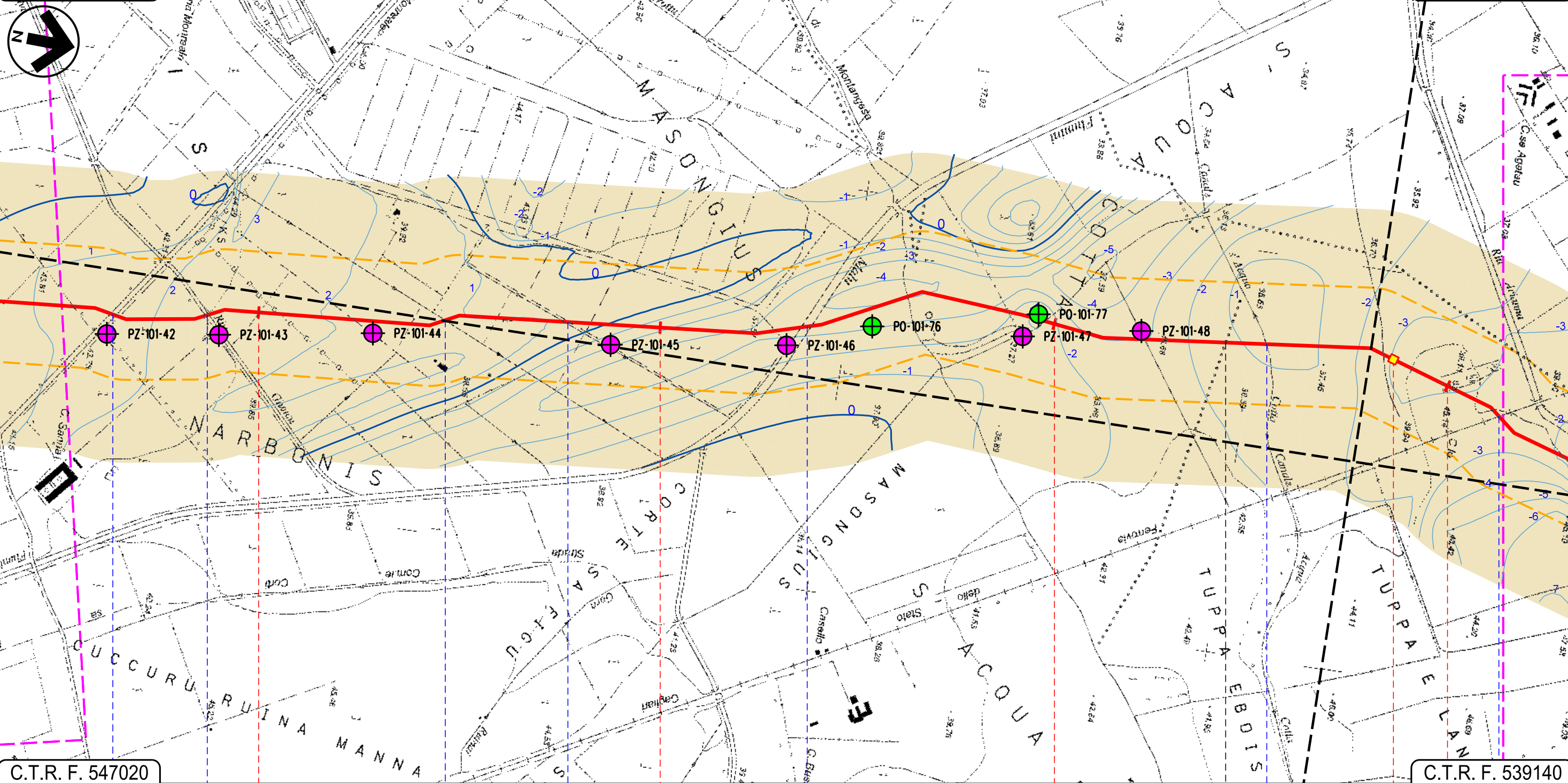
METANIZZAZIONE SARDEGNA
MET. CAGLIARI – PALMAS ARBOREA
DN 650 (26") DP 75 bar
CARTA IDROGEOLOGICA

02	2003/2019	INSERITE MODIFICHE TRACCIATO	F. CRISTOFARO	P. RUSSO	V.FORLIVESI O. CORDA
01	2006/2018	REVISIONE	F. CALLAI	P. RUSSO	V.FORLIVESI O. CORDA
INDICE	DATA	REVISIONI	ELABORATO	VERIFICATO	APPROVATO
 			PG-CI-101		
			Rif TPIDL: 073670-010-DW-3252-596 TECHNIP ITALY DIREZIONE LAVORI S.p.A.		

Foglio
17
di 27
Scala
1:10000

C.T.R. F. 547010

C.T.R. F. 539130









C.T.R. F. 547020

C.T.R. F. 539140

57 58 59 60

SAN GAVINO MONREALE
SUD SARDEGNA

SARDARA

 Strada Comunale	 Riu Giuncu	 Fosso	 Flumini Malu	 Canale s'Acqua Cotta	 Ferrovia Cagliari-Golfo Aranci
---	--	---	--	--	--

Progetto:

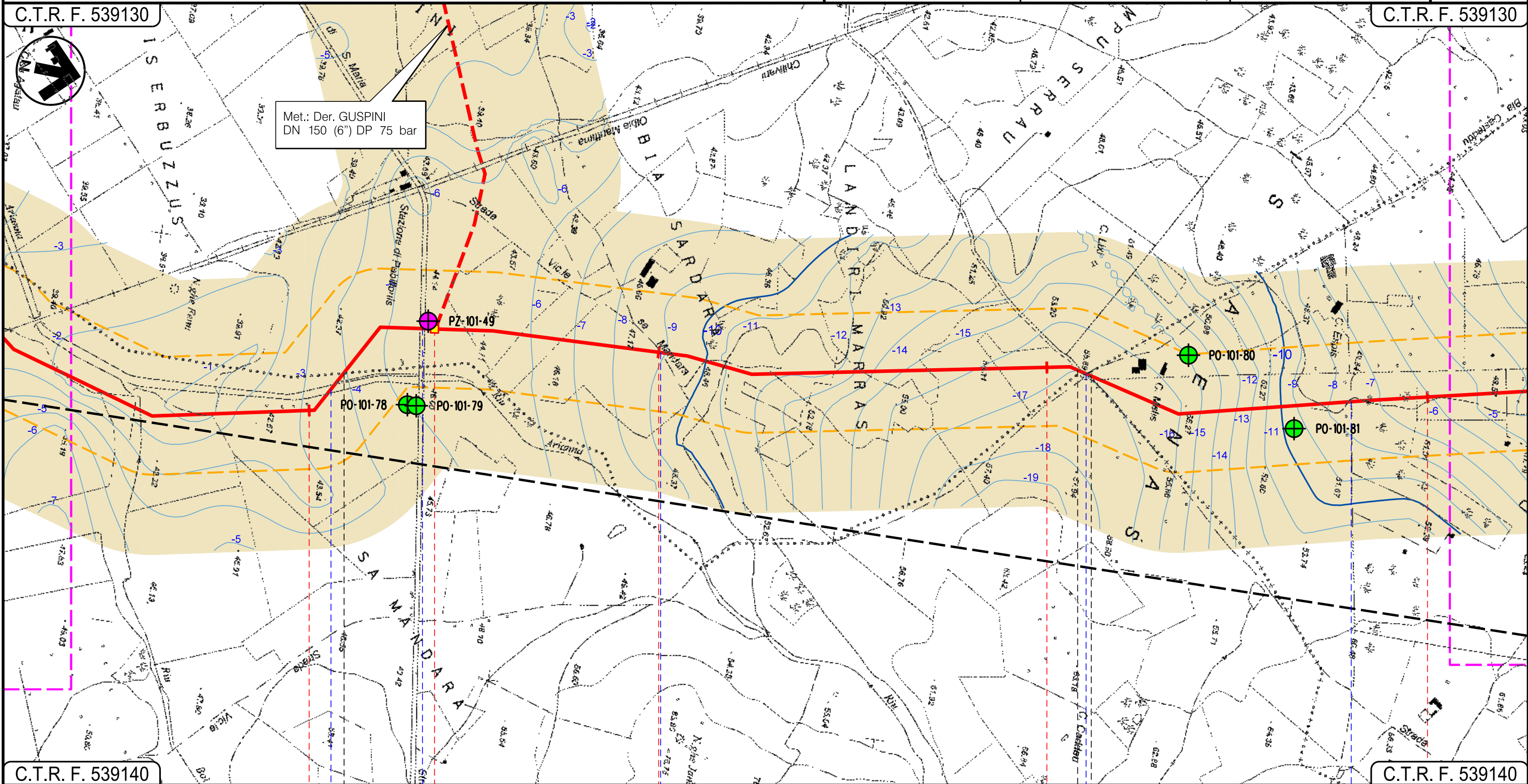
METANIZZAZIONE SARDEGNA
MET. CAGLIARI – PALMAS ARBOREA
DN 650 (26") DP 75 bar
CARTA IDROGEOLOGICA

02	2003/2019	INSERITE MODIFICHE TRACCIATO	F. CRISTOFARO	P. RUSSO	V.FORLIVESI O. CORDA
01	2006/2018	REVISIONE	F. CALLAI	P. RUSSO	V.FORLIVESI O. CORDA
INDICE	DATA	REVISIONI	ELABORATO	VERIFICATO	APPROVATO
 			PG-CI-101		
			Rif TPIDL: 073670-010-DW-3252-596 TECHNIP ITALY DIREZIONE LAVORI S.p.A.		

Foglio
18
di 27
Scala
1:10000

C.T.R. F. 539130

C.T.R. F. 539130



C.T.R. F. 539140

C.T.R. F. 539140

61

62

63

64

SARDARA

PABILLONIS
SUD SARDEGNA

SARDARA

MOGORO
ORISTANO

P.I.D.I. N II

Riu Arianna

Strada Prov.le
di S.Maria

Strada Vicinale Mandara

Strada Asfaltata

Strada Asfaltata

Progetto:

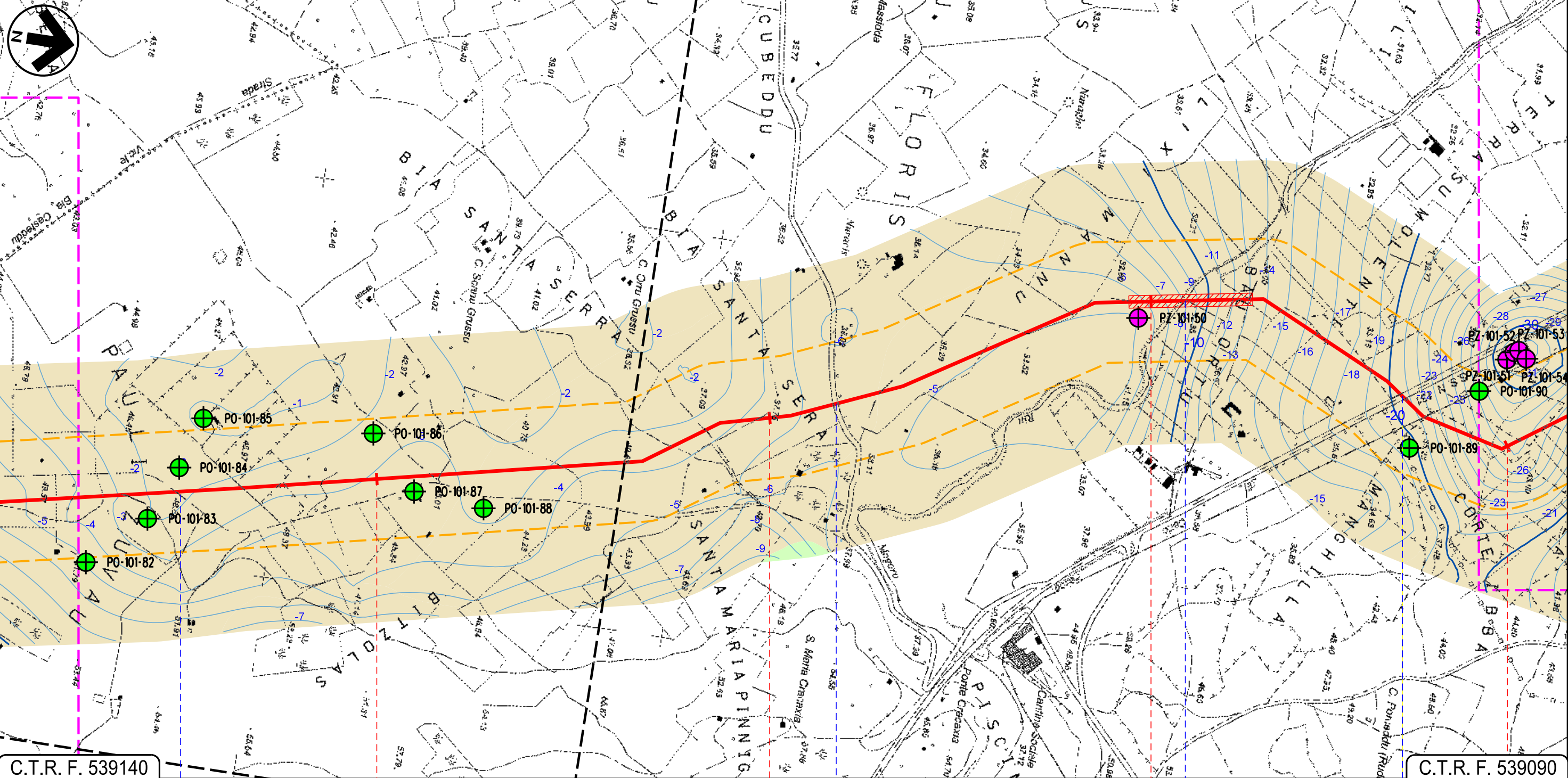
METANIZZAZIONE SARDEGNA
MET. CAGLIARI – PALMAS ARBOREA
DN 650 (26") DP 75 bar
CARTA IDROGEOLOGICA

02	2003/2019	INSERITE MODIFICHE TRACCIATO	F. CRISTOFARO	P. RUSSO	V.FORLIVESI O. CORDA
01	2006/2018	REVISIONE	F. CALLAI	P. RUSSO	V.FORLIVESI O. CORDA
INDICE	DATA	REVISIONI	ELABORATO	VERIFICATO	APPROVATO
 			PG-CI-101		
			Rif TPIDL: 073670-010-DW-3252-596 TECHNIP ITALY DIREZIONE LAVORI S.p.A.		

Foglio
19
di 27
Scala
1:10000

C.T.R. F. 539130

C.T.R. F. 539090



C.T.R. F. 539140

C.T.R. F. 539090

65

66

67

68

MOGORO
ORISTANO

Strada Asfaltata

S.P. 98

Riu Mogoro

S.S. 131

Progetto:

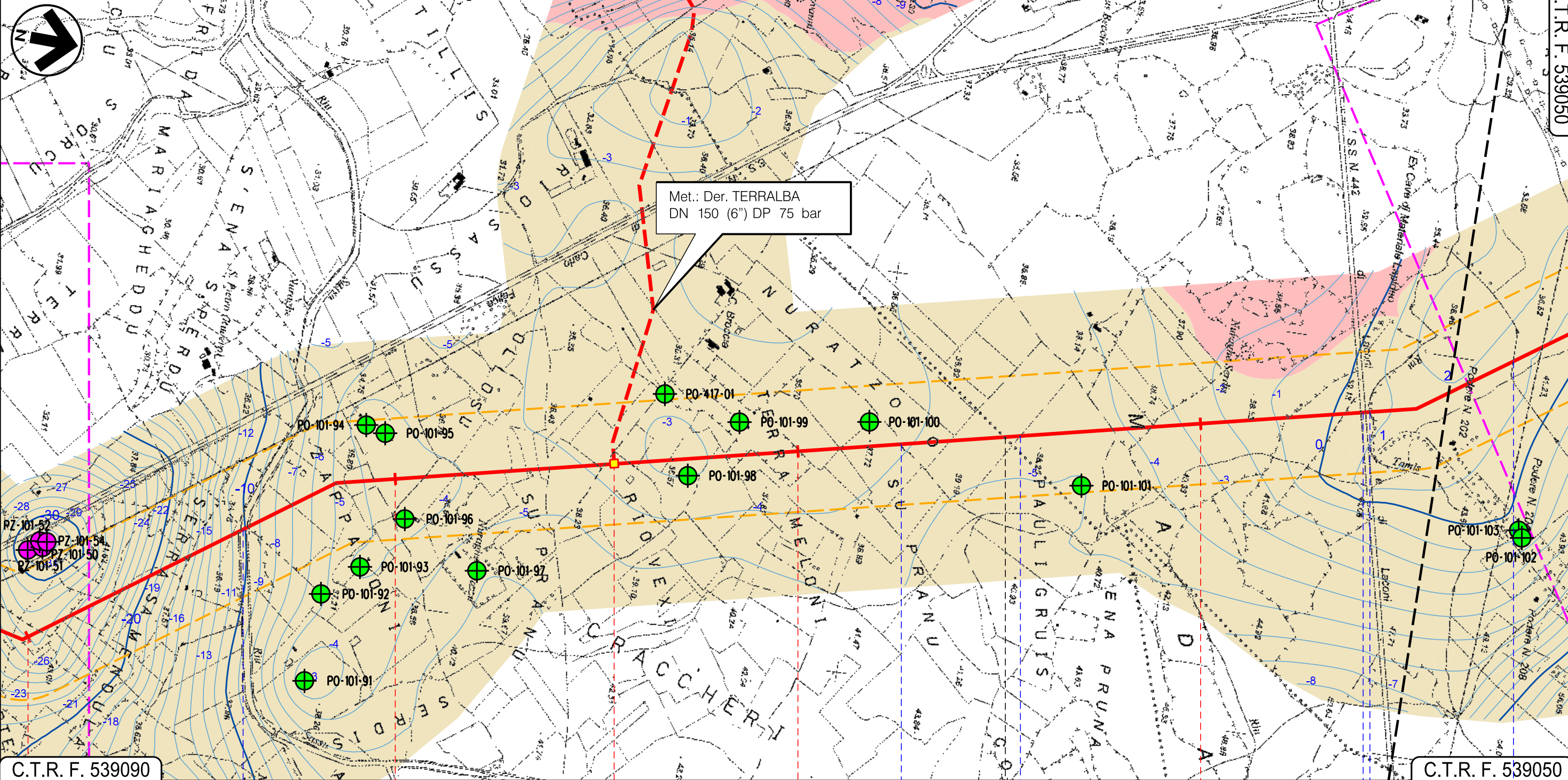
METANIZZAZIONE SARDEGNA
MET. CAGLIARI - PALMAS ARBOREA
DN 650 (26") DP 75 bar
CARTA IDROGEOLOGICA

02	2003/2019	INSERITE MODIFICHE TRACCIATO	F. CRISTOFARO	P. RUSSO	V.FORLIVESI O. CORDA
01	2006/2018	REVISIONE	F. CALLAI	P. RUSSO	V.FORLIVESI O. CORDA
INDICE	DATA	REVISIONI	ELABORATO	VERIFICATO	APPROVATO
 			PG-CI-101		
			Rif TPIDL: 073670-010-DW-3252-596 TECHNIP ITALY DIREZIONE LAVORI S.p.A.		

Foglio
20
di 27
Scala
1:10000

C.T.R. F. 539090

C.T.R. F. 539050



C.T.R. F. 539090

C.T.R. F. 539050

68	69	70	71
MOGORO		URAS	
ORISTANO			
P.I.D.I. N 12			
Riu Sasso	Fosso	Fosso	S.S. N. 442
			Riu Tamis
			Immissorio Riu Tamis

Progetto:

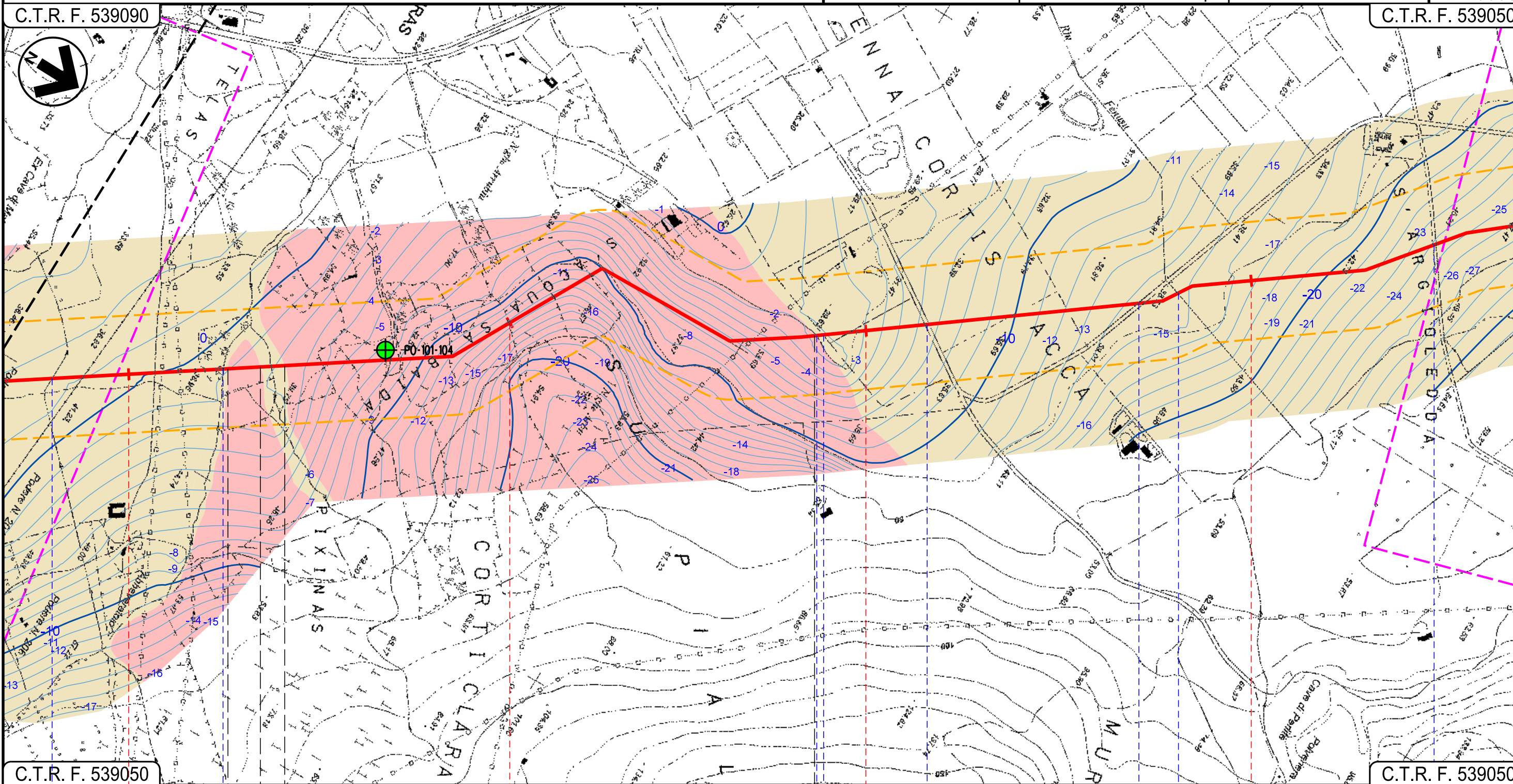
METANIZZAZIONE SARDEGNA
MET. CAGLIARI - PALMAS ARBOREA
DN 650 (26") DP 75 bar
CARTA IDROGEOLOGICA

02	2003/2019	INSERITE MODIFICHE TRACCIATO	F. CRISTOFARO	P. RUSSO	V.FORLIVESI O. CORDA
01	2006/2018	REVISIONE	F. CALLAI	P. RUSSO	V.FORLIVESI O. CORDA
INDICE	DATA	REVISIONI	ELABORATO	VERIFICATO	APPROVATO
 			PG-CI-101		
			Rif TPIDL: 073670-010-DW-3252-596 TECHNIP ITALY DIREZIONE LAVORI S.p.A.		

Foglio
21
di 27
Scala
1:10000

C.T.R. F. 539090

C.T.R. F. 539050



C.T.R. F. 539050

C.T.R. F. 539050

72 73 74 75

URAS
ORISTANO

Immissario Riu Tamis Fosso Fosso Canale cls Strada bianca Strada di Bonifica n.7 Riu Fenusu Strada di Bonifica n.7

Progetto:

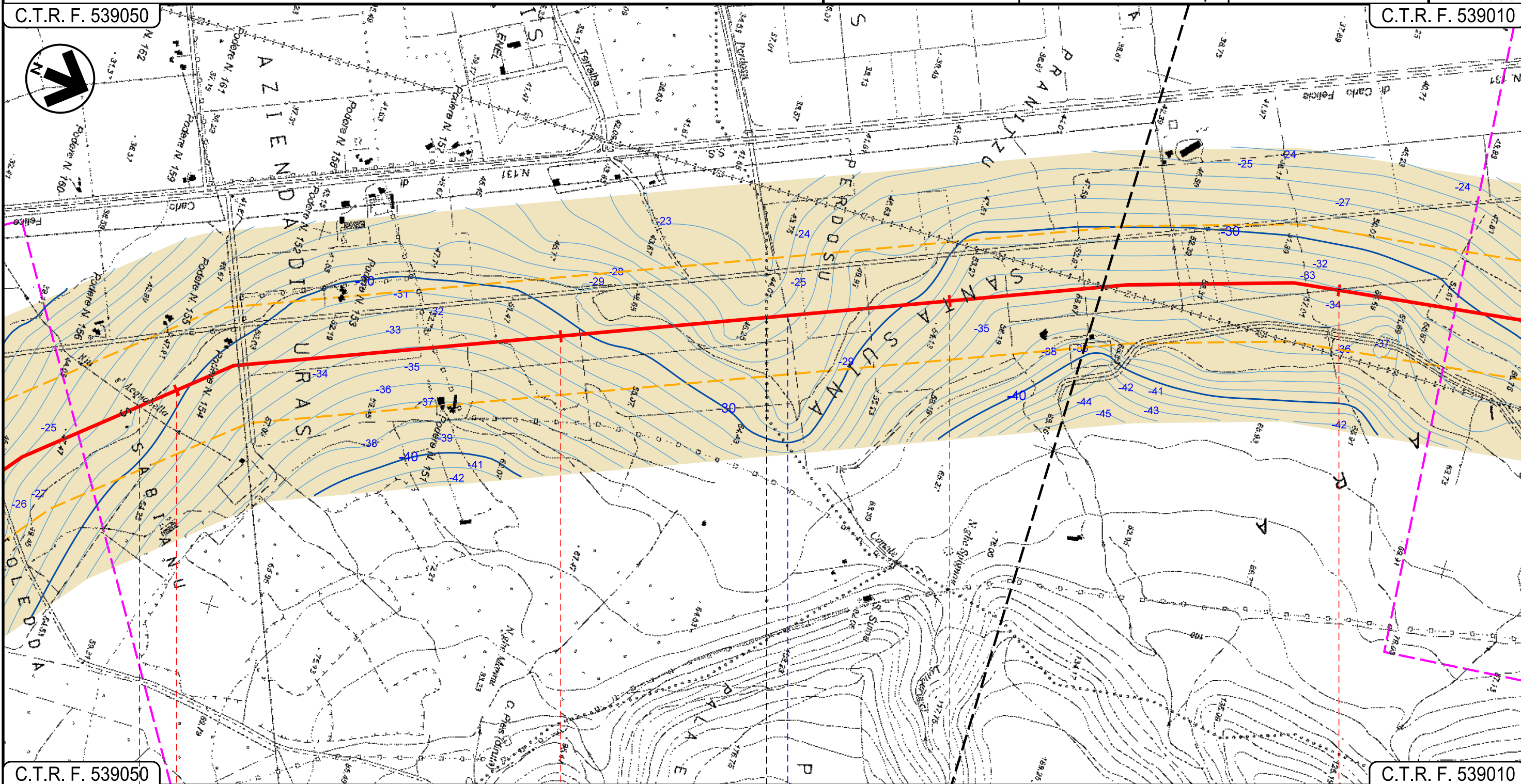
METANIZZAZIONE SARDEGNA
MET. CAGLIARI - PALMAS ARBOREA
DN 650 (26") DP 75 bar
CARTA IDROGEOLOGICA

02	2003/2019	INSERITE MODIFICHE TRACCIATO	F. CRISTOFARO	P. RUSSO	V.FORLIVESI O. CORDA
01	2006/2018	REVISIONE	F. CALLAI	P. RUSSO	V.FORLIVESI O. CORDA
INDICE	DATA	REVISIONI	ELABORATO	VERIFICATO	APPROVATO
			 Rif TPIDL: 073670-010-DW-3252-596 TECHNIP ITALY DIREZIONE LAVORI S.p.A.		

Foglio
22
di 27
Scala
1:10000

C.T.R. F. 539050

C.T.R. F. 539010



C.T.R. F. 539050

C.T.R. F. 539010

76

77

78

79

URAS

ORISTANO

MARRUBIU

Riu s'Acquabella

Riu Perdosu

Progetto:

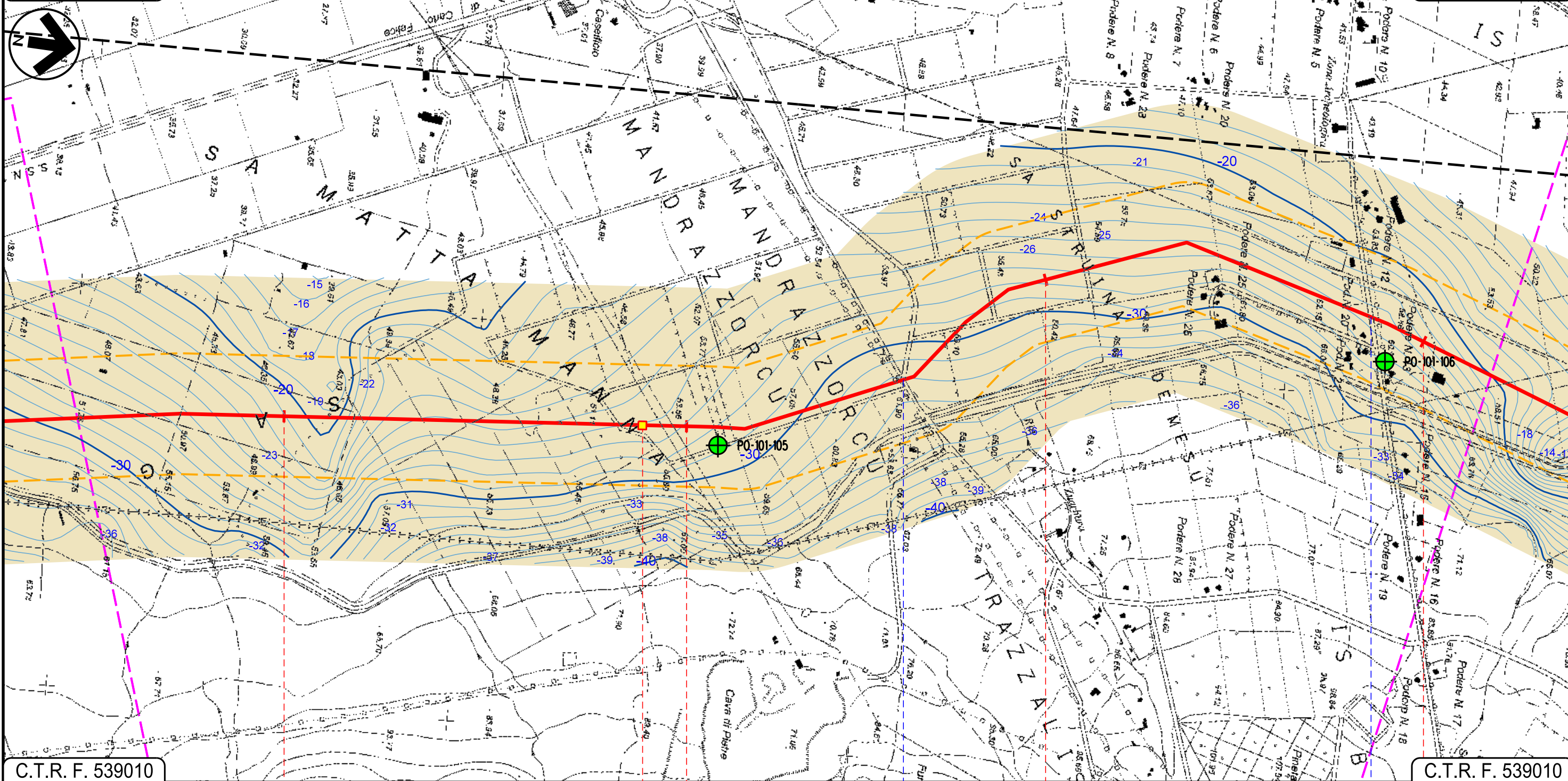
METANIZZAZIONE SARDEGNA
MET. CAGLIARI - PALMAS ARBOREA
DN 650 (26") DP 75 bar
CARTA IDROGEOLOGICA

02	2003/2019	INSERITE MODIFICHE TRACCIATO	F. CRISTOFARO	P. RUSSO	V.FORLIVESI O. CORDA
01	2006/2018	REVISIONE	F. CALLAI	P. RUSSO	V.FORLIVESI O. CORDA
INDICE	DATA	REVISIONI	ELABORATO	VERIFICATO	APPROVATO
 			PG-CI-101		
			Rif TPIDL: 073670-010-DW-3252-596 TECHNIP ITALY DIREZIONE LAVORI S.p.A.		

Foglio
23
di 27
Scala
1:10000

C.T.R. F. 538040

C.T.R. F. 538040

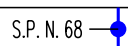
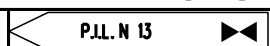


C.T.R. F. 539010

C.T.R. F. 539010

80 81 82 83

MARRUBIU
ORISTANO

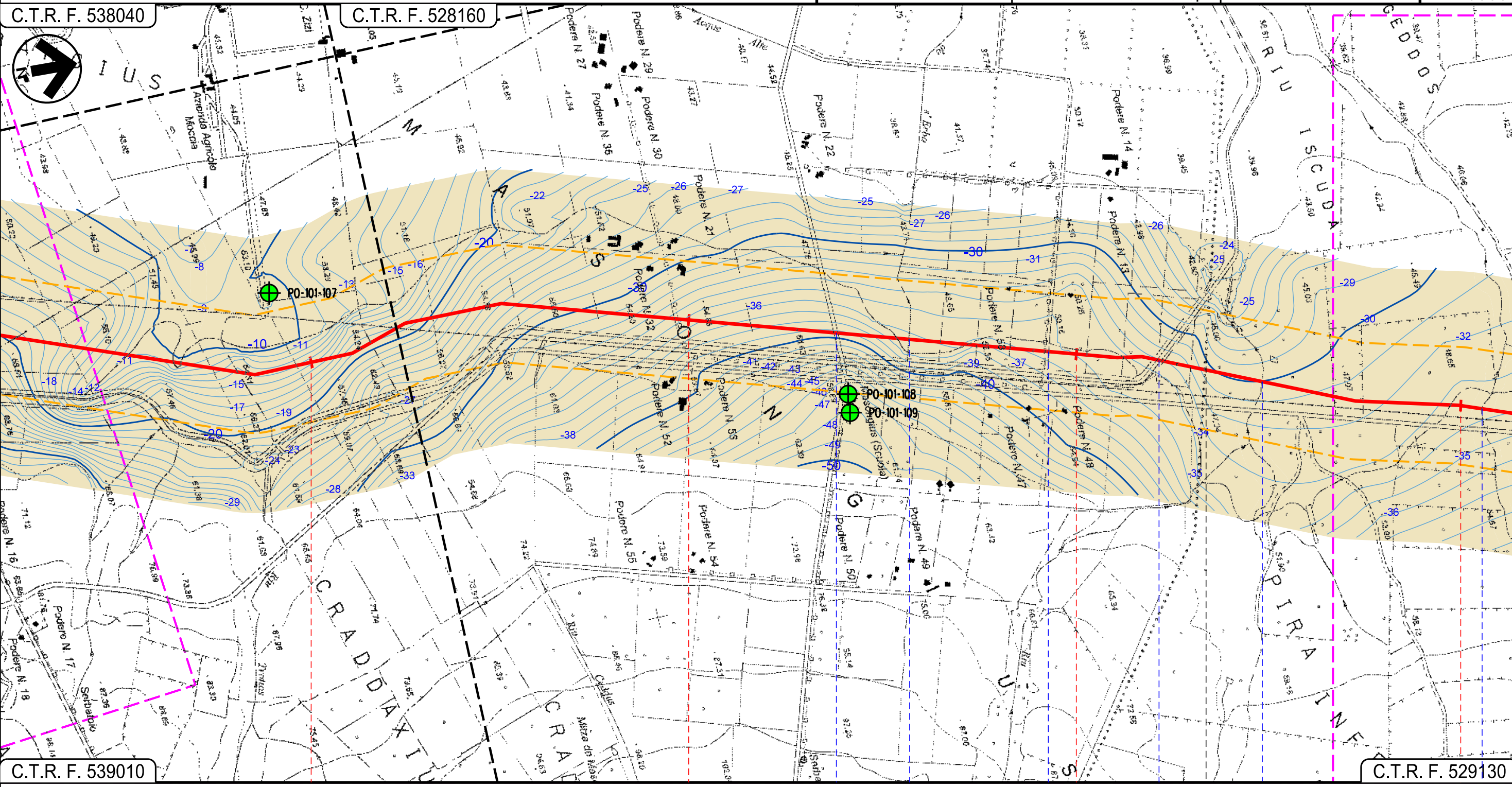


Progetto:

METANIZZAZIONE SARDEGNA
MET. CAGLIARI – PALMAS ARBOREA
DN 650 (26") DP 75 bar
CARTA IDROGEOLOGICA

02	2003/2019	INSERITE MODIFICHE TRACCIATO	F. CRISTOFARO	P. RUSSO	V.FORLIVESI O. CORDA
01	2006/2018	REVISIONE	F. CALLAI	P. RUSSO	V.FORLIVESI O. CORDA
INDICE	DATA	REVISIONI	ELABORATO	VERIFICATO	APPROVATO
 			PG-CI-101		
			Rif TPIDL: 073670-010-DW-3252-596 TECHNIP ITALY DIREZIONE LAVORI S.p.A.		

Foglio
24
di 27
Scala
1:10000



84 85 86 87

MARRUBIU ORISTANO SANTA GIUSTA

-  Strada Asfaltata
-  Rio de s'Erba
-  Strada Sterrata
-  Canale Colatore Consortile
-  Rio Siurru
-  Rio Corongiu

Progetto:

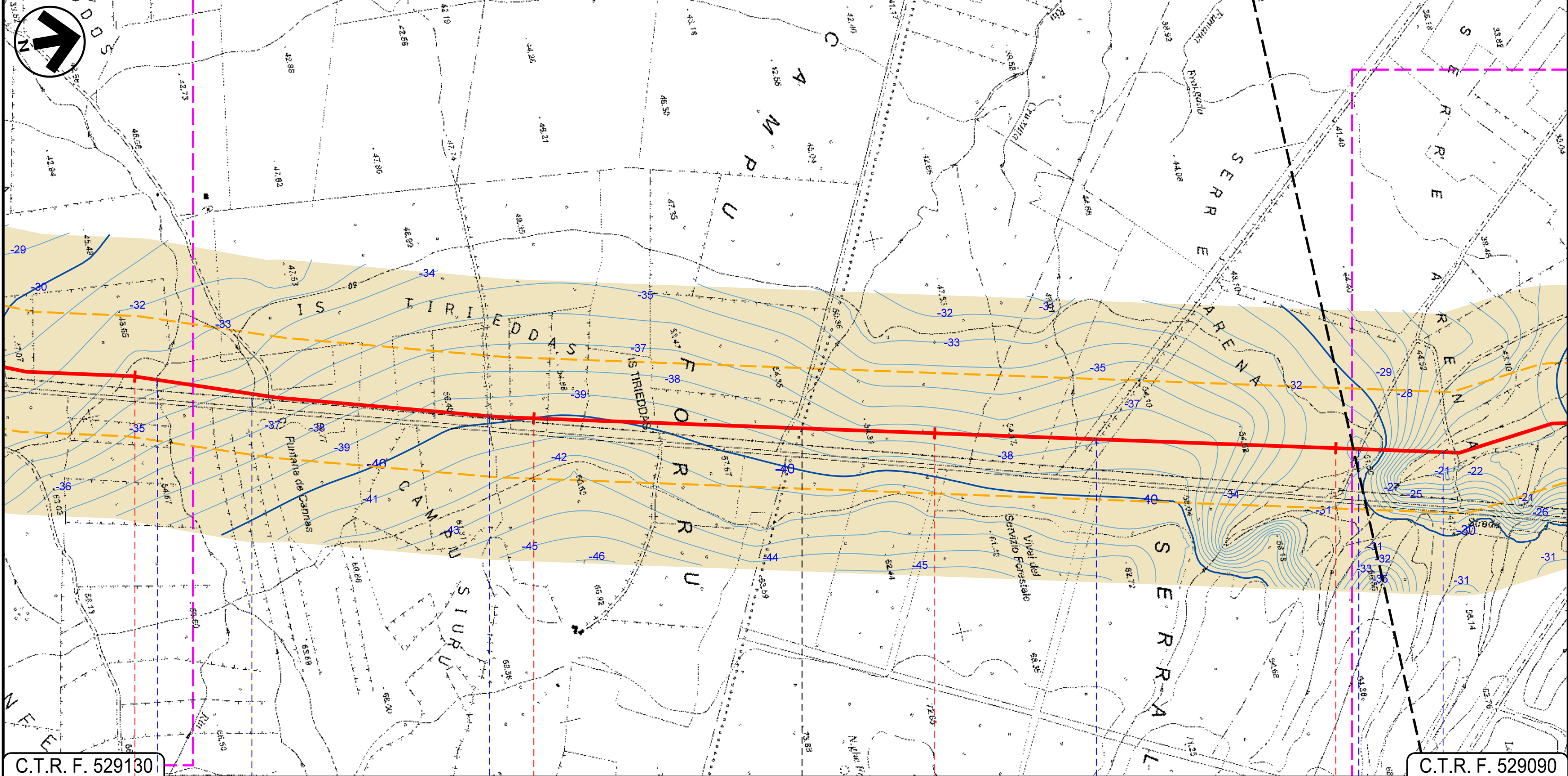
METANIZZAZIONE SARDEGNA
MET. CAGLIARI – PALMAS ARBOREA
DN 650 (26") DP 75 bar
CARTA IDROGEOLOGICA

02	2003/2019	INSERITE MODIFICHE TRACCIATO	F. CRISTOFARO	P. RUSSO	V.FORLIVESI O. CORDA
01	2006/2018	REVISIONE	F. CALLAI	P. RUSSO	V.FORLIVESI O. CORDA
INDICE	DATA	REVISIONI	ELABORATO	VERIFICATO	APPROVATO
 			PG-CI-101		
			Rif TPIDL: 073670-010-DW-3252-596 TECHNIP ITALY DIREZIONE LAVORI S.p.A.		

Foglio
25
di 27
Scala
1:10000

C.T.R. F. 529130

C.T.R. F. 529090



C.T.R. F. 529130

C.T.R. F. 529090

87

88

89

90

SANTA GIUSTA

ORISTANO

PALMAS ARBOREA

Riu Corongiu

Riu Fontana de Cannas

Strada Asfaltata

Strada Asfaltata

Strada Asfaltata

Riu Pisc'e Mulleris

Progetto:

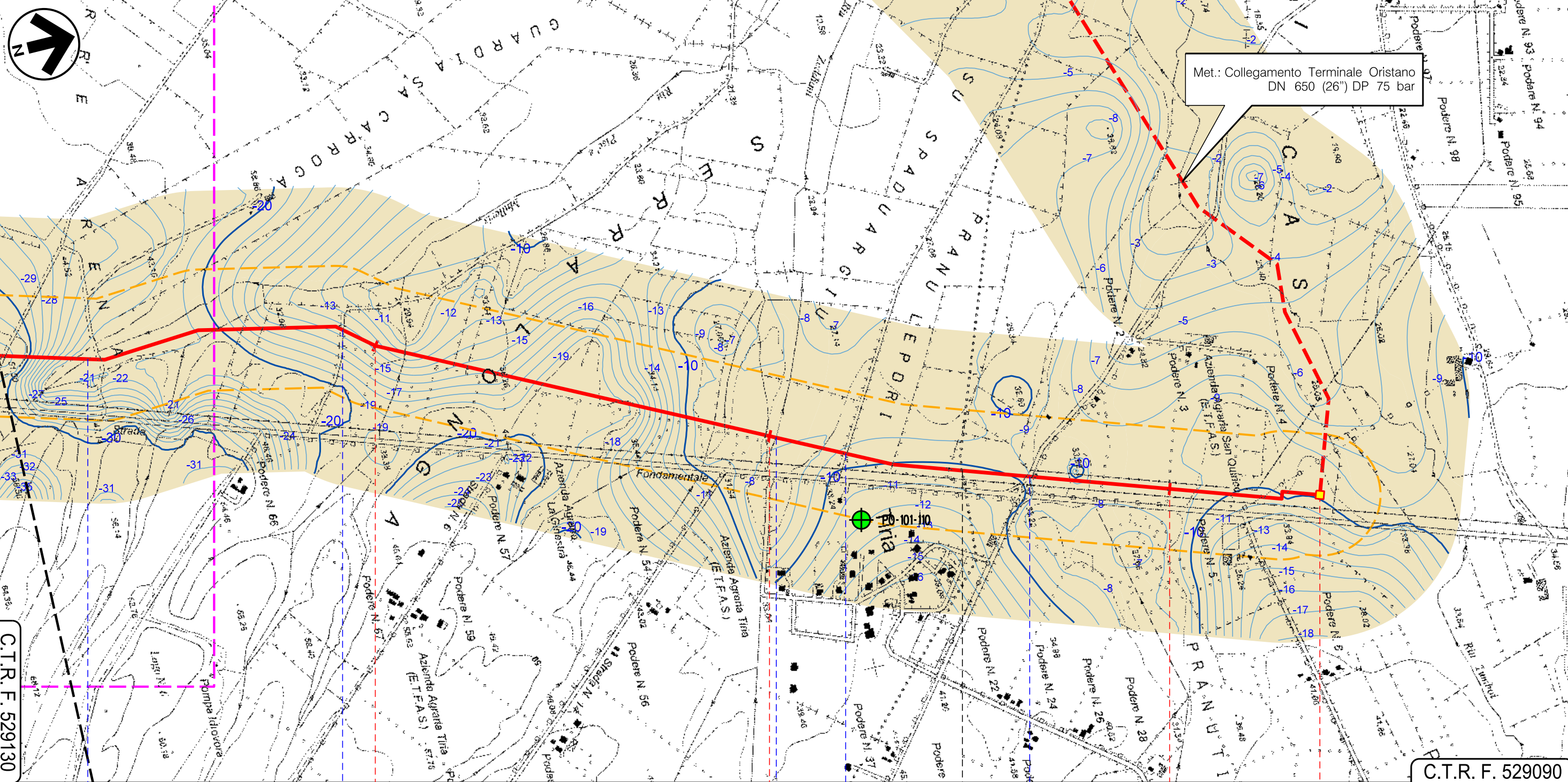
METANIZZAZIONE SARDEGNA
MET. CAGLIARI – PALMAS ARBOREA
DN 650 (26") DP 75 bar
CARTA IDROGEOLOGICA

02	2003/2019	INSERITE MODIFICHE TRACCIATO	F. CRISTOFARO	P. RUSSO	V.FORLIVESI O.CORDA
01	2006/2018	REVISIONE	F. CALLAI	P. RUSSO	V.FORLIVESI O.CORDA
INDICE	DATA	REVISIONI	ELABORATO	VERIFICATO	APPROVATO
 			PG-CI-101		
			Rif TPIDL 073670-010-DW-3252-596 TECHNIP ITALY DIREZIONE LAVORI S.p.A.		

Foglio
26
di 27
Scala
1:10000

C.T.R. F. 529090

C.T.R. F. 529090








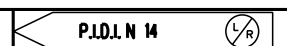
C.T.R. F. 529130

C.T.R. F. 529090

PALMAS ARBOREA
ORISTANO

ORISTANO






-  Riu Pisc'e Mulleris
-  Strada sterrata
-  Riu Zeddiani
-  Strada Com.le "Pixiarbili"
-  S.P. 57












02	2003/2019	INSERITE MODIFICHE TRACCIATO	F. CRISTOFARO	P. RUSSO	V. FORLIVESI O. CORDA	
01	2006/2018	REVISIONE	F. CALLAI	P. RUSSO	V. FORLIVESI O. CORDA	
INDICE	DATA	R E V I S I O N I		ELABORATO	VERIFICATO	APPROVATO
			 Rif TPIDL: 073670-010-DW-3252-596 TECHNIP ITALY DIREZIONE LAVORI S.p.A.			
				PG-CI-101		
				Comm.		

LEGENDA












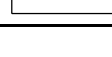
SIMBOLOGIA CARTOGRAFICA


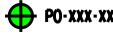
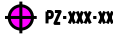
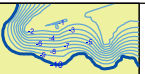
-  Metanodotto in progetto
-  Altri metanodotti in progetto
-  Gallerie, Tunnel, Mini-Microtunnel, Raise Boring e T.O.C.
-  Impianti di linea in progetto
-  Limite sovrapposizione fogli



SIMBOLOGIA MECCANICA

-  Punto di intercettazione di linea (P.I.L.)
-  Punto di intercettazione di derivazione importante (P.I.D.I.)
-  Punto di intercettazione di derivazione semplice con stacco da P.I.L. (P.I.D.S.)
-  Punto di intercettazione e derivazione semplice con stacco da Linea (P.I.D.S.)
-  Punto di intercettazione con discaggio di allacciamento (P.I.D.A.)
-  Punto predisposto per il discaggio di allacciamento (P.P.D.A.)
-  Punto di sezionamento elettrico terminale (P.S.E.T.)
-  Stazione predisposta per lancio e ricevimento PIG
-  Impianto di riduzione/regolazione della pressione

LEGENDA ALLA CARTA IDROGEOLOGICA DI SINTESI

UNITA' IDROGEOLOGICA	PERMEABILITA'
 UNITA' DETRITICO CARBONATICA QUATERNARIA	PERMEABILITA' COMPLESSIVA ALTA
 UNITA' DELLE ALLUVIONI PLIO QUATERNARIE	PERMEABILITA' COMPLESSIVA DA MEDIO-BASSA A MEDIO-ALTA
 UNITA' DELLE VULCANITI PLIO-QUATERNARIE	PERMEABILITA' COMPLESSIVA MEDIO BASSA
 UNITA' DETRITICO CARBONATICA MIOCENICA SUPERIORE	PERMEABILITA' COMPLESSIVA MEDIO ALTA
 UNITA' DETRITICO CARBONATICA MIOCENICA INFERIORE	PERMEABILITA' COMPLESSIVA MEDIO BASSA
 UNITA' DELLE VULCANITI OLIGO-MIOCENICHE	PERMEABILITA' COMPLESSIVA MEDIO BASSA
 UNITA' DETRITICO CARBONATICA EOCENICA	PERMEABILITA' COMPLESSIVA MEDIA
 UNITA' CARBONATICA MESOZOICA	PERMEABILITA' COMPLESSIVA MEDIO-ALTA
 UNITA' MAGMATICA PALEOZOICA	PERMEABILITA' COMPLESSIVA BASSA
 UNITA' CARBONATICA CAMBRIANA	PERMEABILITA' COMPLESSIVA MEDIO ALTA
 UNITA' METAMORFICA PALEOZOICA	PERMEABILITA' COMPLESSIVA BASSA
 LAGHI E FIUMI	

-  Area di rilievo (150 m rispetto all'asse condotta)
-  PO-XXX-XX Pozzi
-  PZ-XXX-XX Piezometri
-  Curve di soggiacenza della falda

Progressiva chilometrica	
Comuni	
Province	
Impianti	 TIPO - N.
Attraversamenti	 TIPOLOGIA ATTRAVERSATA (SS n. **, corso d'acqua, ferrovia, ecc.)
Unita' Idrogeologica	