



Il presente disegno e' di proprieta' aziendale - La Societa' tutelera' i propri diritti a termine di legge.



COROGRAFIA Scala 1:500.000

01	2003/2019	INSERITE MODIFICHE TRACCIATO	V.ORLANDO	P.RUSSO	V.FORLIVESI O.CORDA									
00	2006/2018	EMISSIONE	F.CALLAI	P.RUSSO	V.FORLIVESI O.CORDA									
INDICE	DATA	REVISIONI			ELABORATO	VERIFICATO	APPROVATO							
		PROGETTISTA  Rif.TPIDL: 073670-010-DW-3252-121 TECHNIP ITALY DIREZIONE LAVORI S.p.A.			Dis. PG-PAI-103 Fg. 1 di 27									
Metanodotto: METANIZZAZIONE SARDEGNA MET.: CAGLIARI - PALMAS ARBOREA DN 650 (26") DP 75 bar						Comm.								
PIANO DI ASSETTO IDROGEOLOGICO - PERICOLOSITA' IDRAULICA						Sostituisce il Sostituito dal								
INDICE						<table border="1"> <tr> <td>1</td> <td></td> <td></td> <td></td> <td></td> <td></td> <td></td> </tr> </table>		1						
1														
Scala 1:10000														

Progetto:

METANIZZAZIONE SARDEGNA
MET. CAGLIARI – PALMAS ARBOREA
DN 650 (26") DP 75 bar

PIANO DI ASSETTO IDROGEOLOGICO – PERICOLOSITA' IDRAULICA

01	2003/2019	INSERITE MODIFICHE TRACCIATO	V.ORLANDO	P.RUSSO	V.FORLIVESTI O.CORDA
00	2006/2018	EMISSIONE	F.CALLAI	P.RUSSO	V.FORLIVESTI O.CORDA
INDICE	DATA	R E V I S I O N I			APPROVATO

Foglio
2
di 27
Scala
1:10000



TechnipFMC

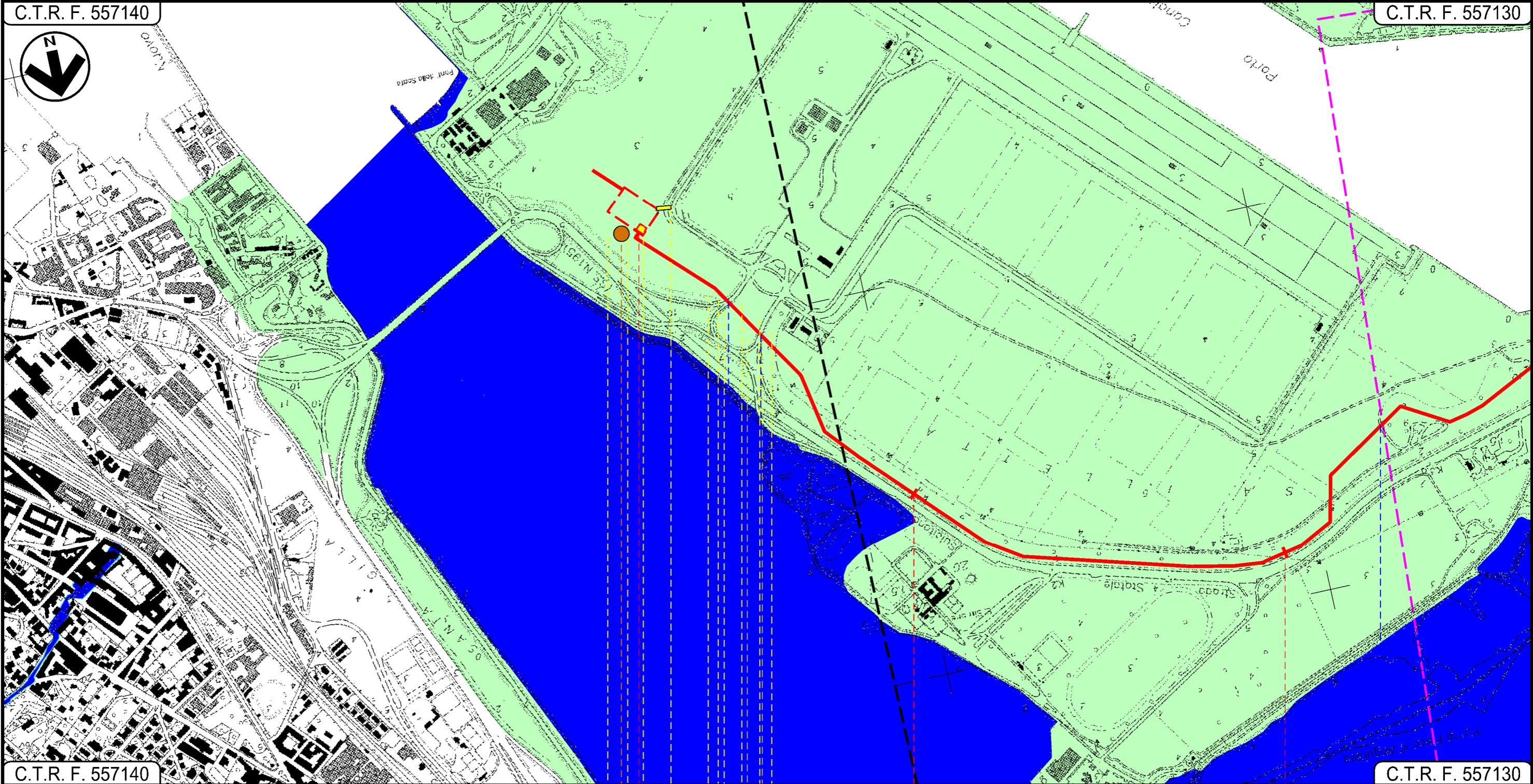
Rif TPIDL 073670-010-DW-3252-121
TECHNIP ITALY DIREZIONE LAVORI S.p.A.

PG-PAI-103

Comm.

C.T.R. F. 557140

C.T.R. F. 557130



C.T.R. F. 557140

C.T.R. F. 557130

CAGLIARI
CAGLIARI

P.I.D.I. N 1

Strada Acc. Porto

Strada sterrata

P1

Progetto:

METANIZZAZIONE SARDEGNA
MET. CAGLIARI - PALMAS ARBOREA
DN 650 (26") DP 75 bar

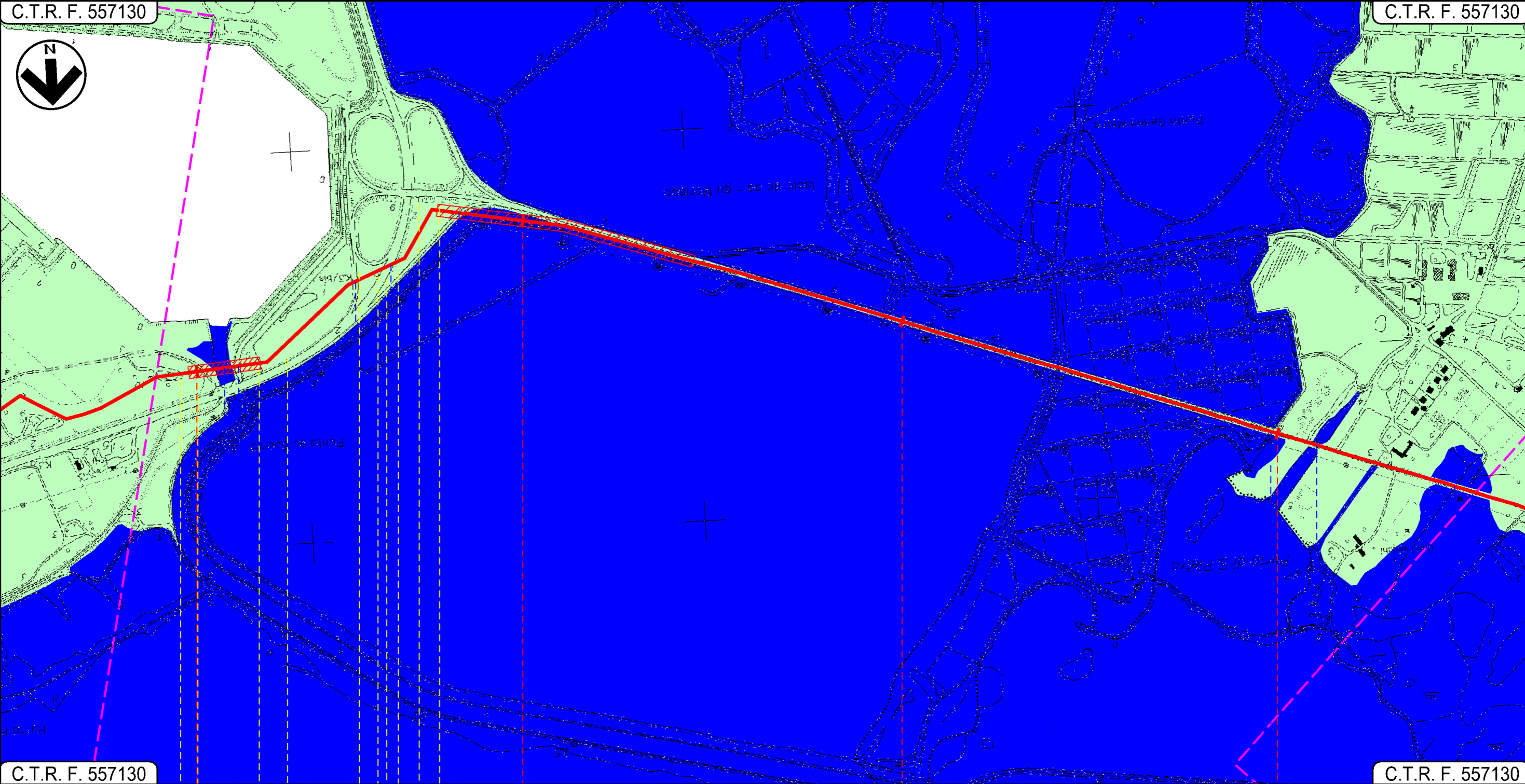
PIANO DI ASSETTO IDROGEOLOGICO - PERICOLOSITA' IDRAULICA

01	2003/2019	INSERITE MODIFICHE TRACCIATO	V.ORLANDO	P.RUSSO	V.FORLIVESTI O.CORDA
00	2006/2018	EMISSIONE	F.CALLAI	P.RUSSO	V.FORLIVESTI O.CORDA
INDICE	DATA	R E V I S I O N I		ELABORATO	VERIFICATO APPROVATO
					PG-PAI-103
			Rif TPIDL 073670-010-DW-3252-121 TECHNIP ITALY DIREZIONE LAVORI S.p.A.		Comm.

Foglio
3
di 27
Scala
1:10000

C.T.R. F. 557130


C.T.R. F. 557130



C.T.R. F. 557130

C.T.R. F. 557130

Foce Tramontana ● Canale in cls ● S.S.195 Sulcitana ● Inizio percorrenza su argine Stagno di Cagliari ● Fine percorrenza su argine Stagno di Cagliari ● Tombino cls ● Tombino cls ● Fosso Conti Vecchi



Progetto:

METANIZZAZIONE SARDEGNA
MET. CAGLIARI - PALMAS ARBOREA
DN 650 (26") DP 75 bar

PIANO DI ASSETTO IDROGEOLOGICO - PERICOLOSITA' IDRAULICA

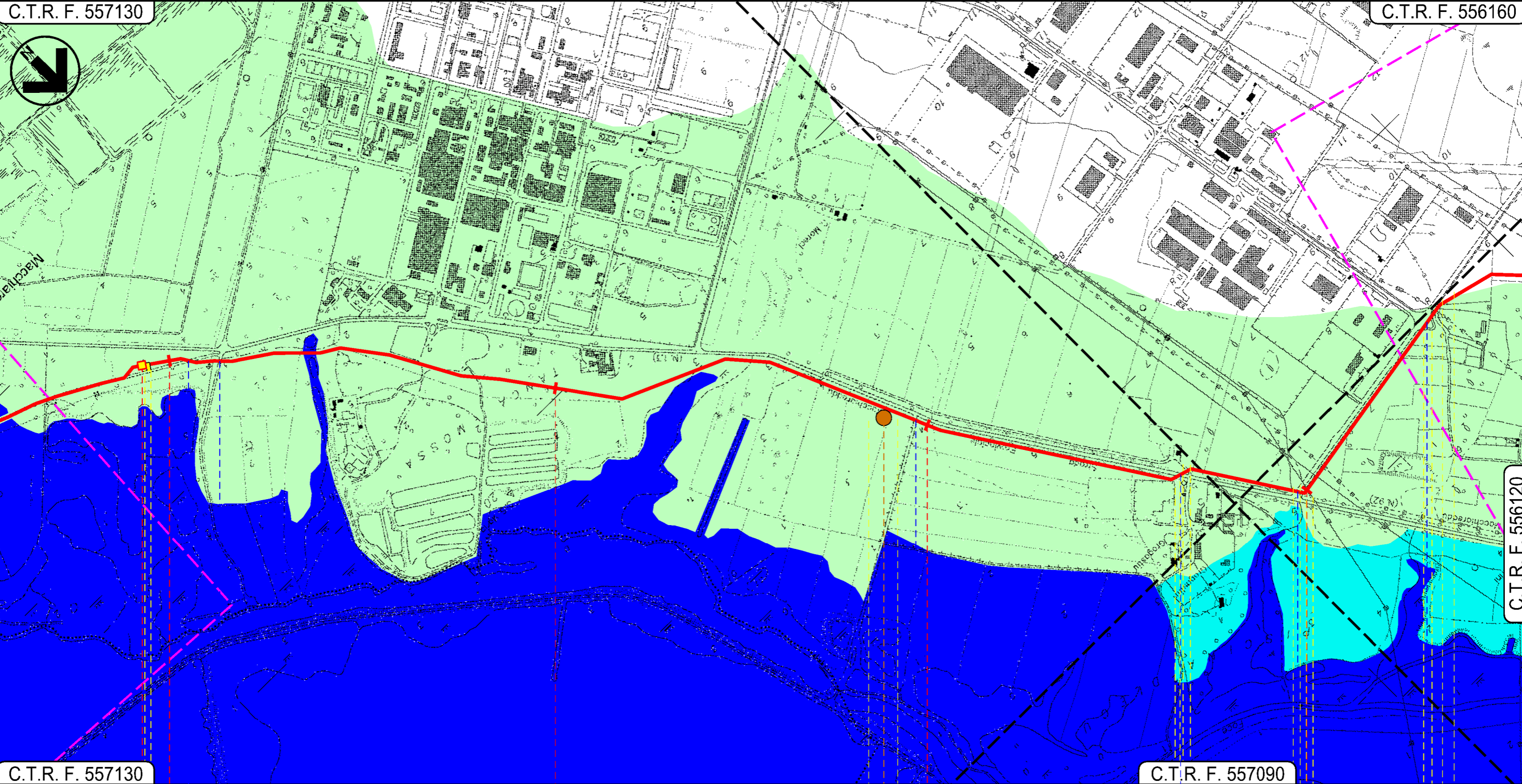
01	2003/2019	INSERITE MODIFICHE TRACCIATO	V.ORLANDO	P.RUSSO	V.FORLIVESI O.CORDA
00	2006/2018	EMISSIONE	F.CALLAI	P.RUSSO	V.FORLIVESI O.CORDA
INDICE	DATA	R E V I S I O N I			APPROVATO

Foglio
4
di 27
Scala
1:10000

		PG-PAI-103
Rif TPIDL 073670-010-DW-3252-121 TECHNIP ITALY DIREZIONE LAVORI S.p.A.		Comm.

C.T.R. F. 557130

C.T.R. F. 556160




C.T.R. F. 557130

C.T.R. F. 557090

C.T.R. F. 556120

ASSEMINI
CAGLIARI



Progetto:

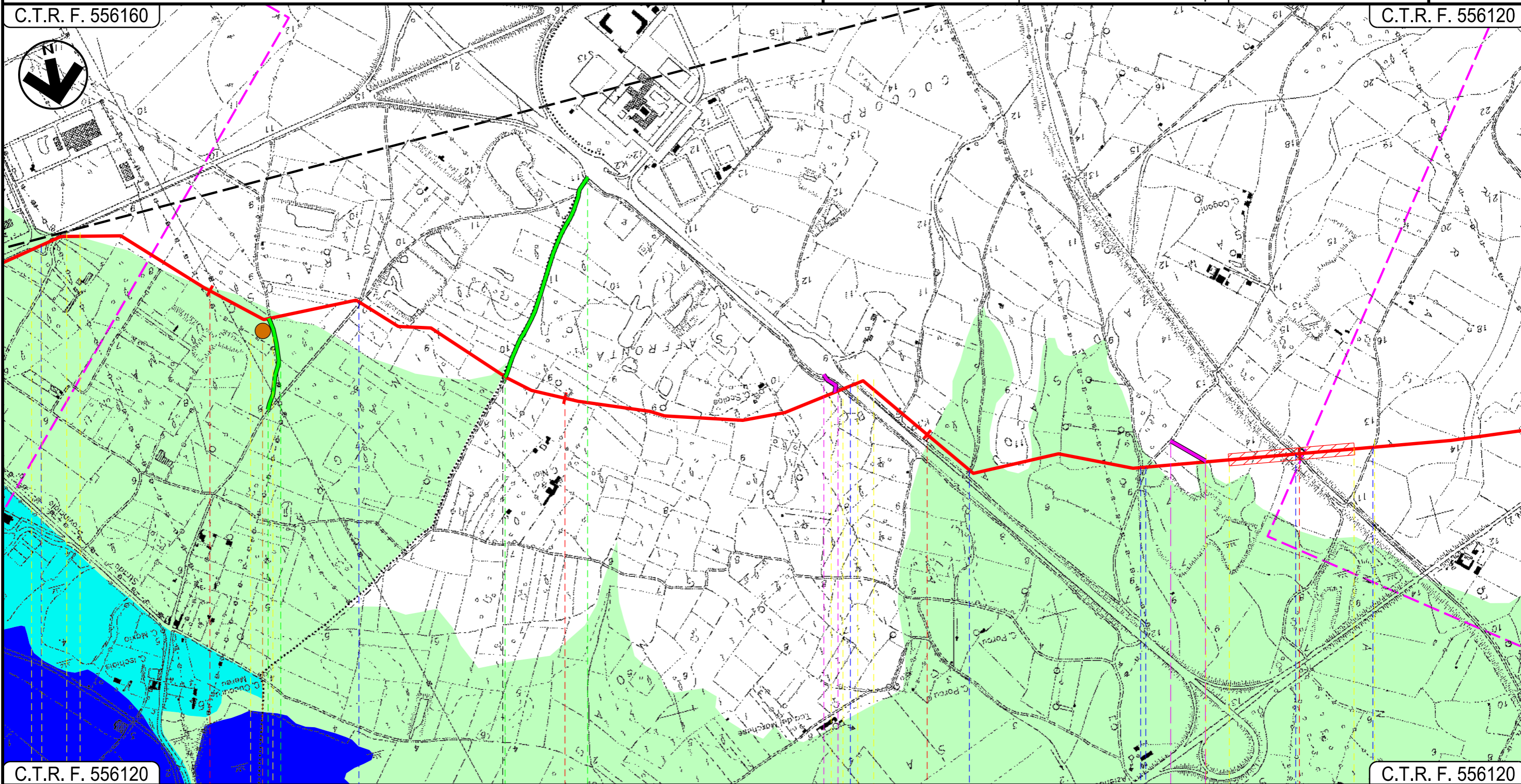
METANIZZAZIONE SARDEGNA
MET. CAGLIARI - PALMAS ARBOREA
DN 650 (26") DP 75 bar

PIANO DI ASSETTO IDROGEOLOGICO - PERICOLOSITA' IDRAULICA

01	2003/2019	INSERTE MODIFICHE TRACCIATO	V.ORLANDO	P.RUSSO	V.FORLIVESI O.CORDA	Foglio 5 di 27	
00	2006/2018	EMISSIONE	F.CALLAI	P.RUSSO	V.FORLIVESI O.CORDA		
INDICE	DATA	R E V I S I O N I			ELABORATO	VERIFICATO	APPROVATO
						PG-PAI-103	
		Rif. TPIDL: 073670-010-DW-3252-121 TECHNIP ITALY DIREZIONE LAVORI S.p.A.		Comm.		Scala 1:10000	

C.T.R. F. 556160

C.T.R. F. 556120



C.T.R. F. 556120

C.T.R. F. 556120

11		12		13		14	
ASSEMINI				UTA CAGLIARI			

Progetto:

METANIZZAZIONE SARDEGNA
MET. CAGLIARI – PALMAS ARBOREA
DN 650 (26") DP 75 bar

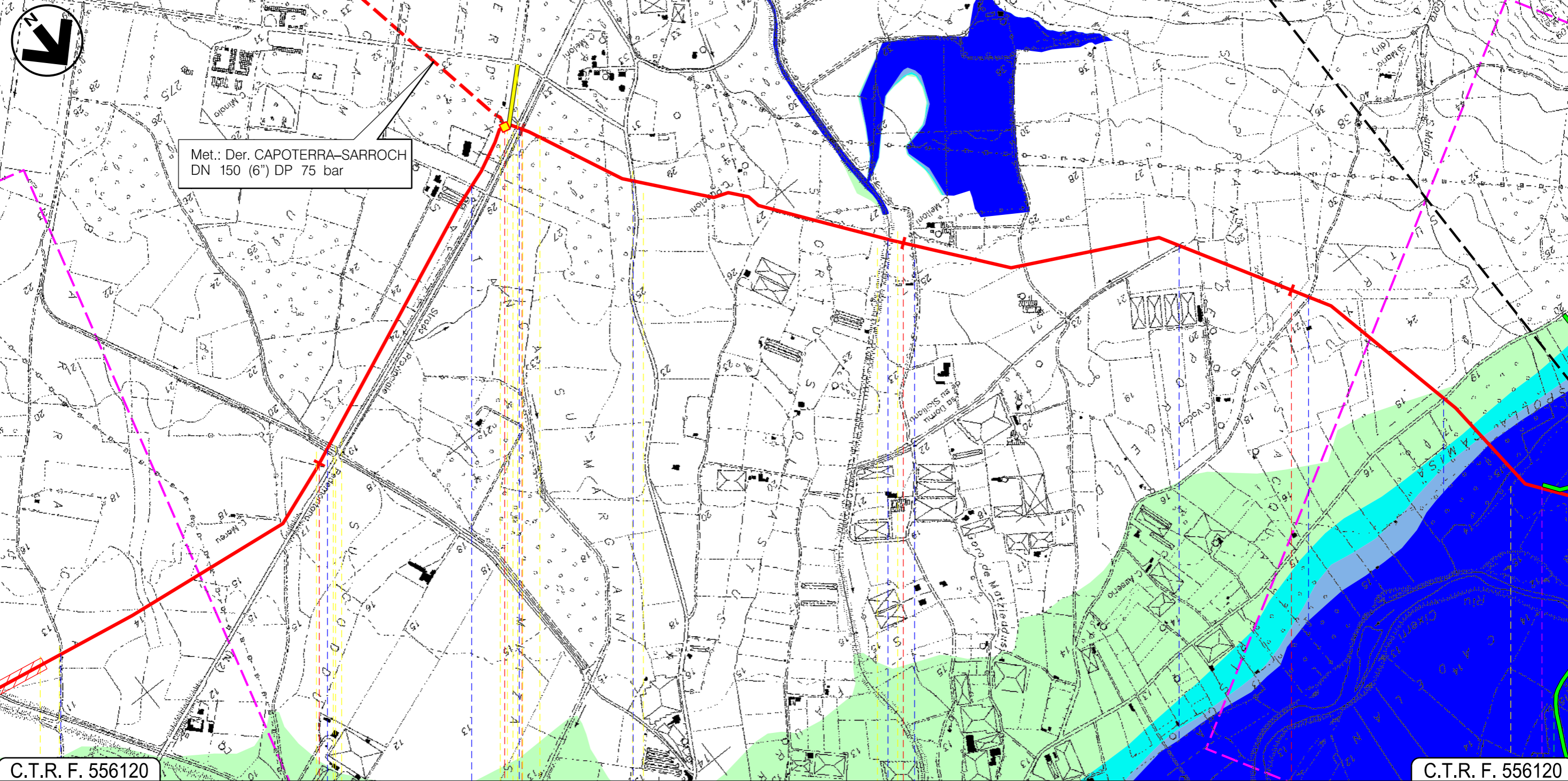
PIANO DI ASSETTO IDROGEOLOGICO – PERICOLOSITA' IDRAULICA

01	2003/2019	INSERITE MODIFICHE TRACCIATO	V.ORLANDO	P.RUSSO	V.FORLIVESI O.CORDA
00	2006/2018	EMISSIONE	F.CALLAI	P.RUSSO	V.FORLIVESI O.CORDA
INDICE	DATA	R E V I S I O N I		ELABORATO	VERIFICATO
					PG-PAI-103
			Rif. TPIDL: 073670-010-DW-3252-121 TECHNIP ITALY DIREZIONE LAVORI S.p.A.		Comm.

Foglio
6
di 27
Scala
1:10000

C.T.R. F. 556120

C.T.R. F. 556110



C.T.R. F. 556120

C.T.R. F. 556120

15 16 17 18

UTA
CAGLIARI

P.I.D.I. N 3									
Strada Sterrata	Canale cls	Strada bianca	S.P. 2	Strada Asfaltata	Canale	Strada Sterrata	Canale	Strada Sterrata	Strada Comune

Progetto:

METANIZZAZIONE SARDEGNA
MET. CAGLIARI – PALMAS ARBOREA
DN 650 (26") DP 75 bar

PIANO DI ASSETTO IDROGEOLOGICO – PERICOLOSITA' IDRAULICA

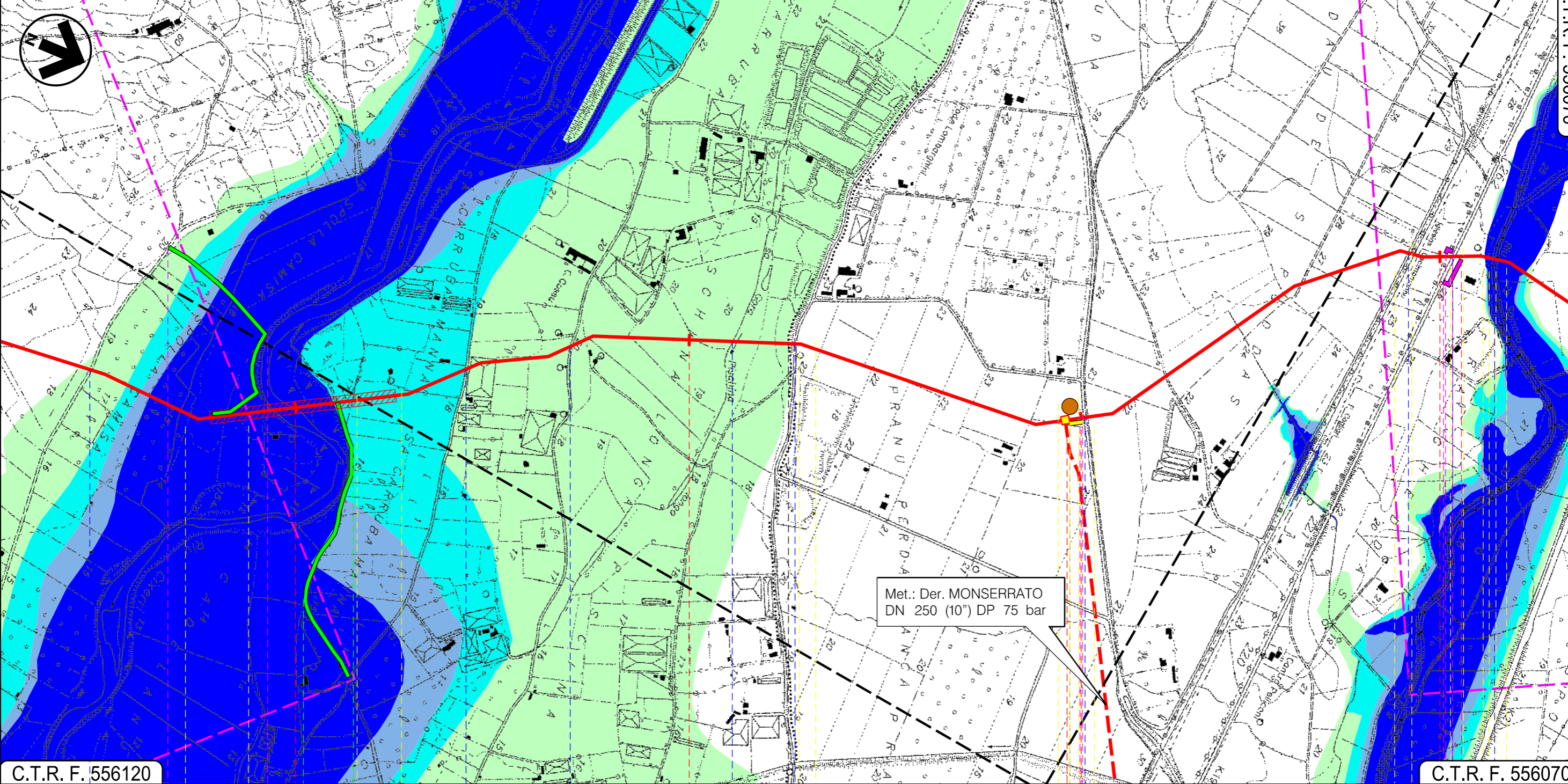
01	2003/2019	INSERTE MODIFICHE TRACCIATO	V.ORLANDO	P.RUSSO	V.FORLIVESI O.CORDA	
00	2006/2018	EMISSIONE	F.CALLAI	P.RUSSO	V.FORLIVESI O.CORDA	
INDICE	DATA	R E V I S I O N I		ELABORATO	VERIFICATO	APPROVATO

Foglio
7
di 27
Scala
1:10000

TechnipFMC
Rif. TPIDL: 073670-010-DW-3252-121
TECHNIP ITALY DIREZIONE LAVORI S.p.A.

PG-PAI-103
Comm.

C.T.R. F. 556110



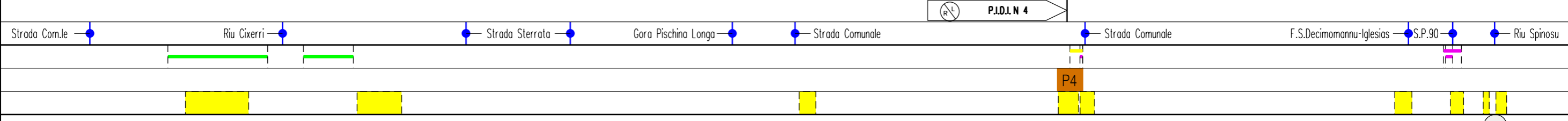
C.T.R. F. 556120

C.T.R. F. 556070

19 20 21 22

UTA
CAGLIARI

VILLASPECIOSA
SUD SARDEGNA



01

Progetto:

METANIZZAZIONE SARDEGNA
MET. CAGLIARI - PALMAS ARBOREA
DN 650 (26") DP 75 bar

PIANO DI ASSETTO IDROGEOLOGICO - PERICOLOSITA' IDRAULICA

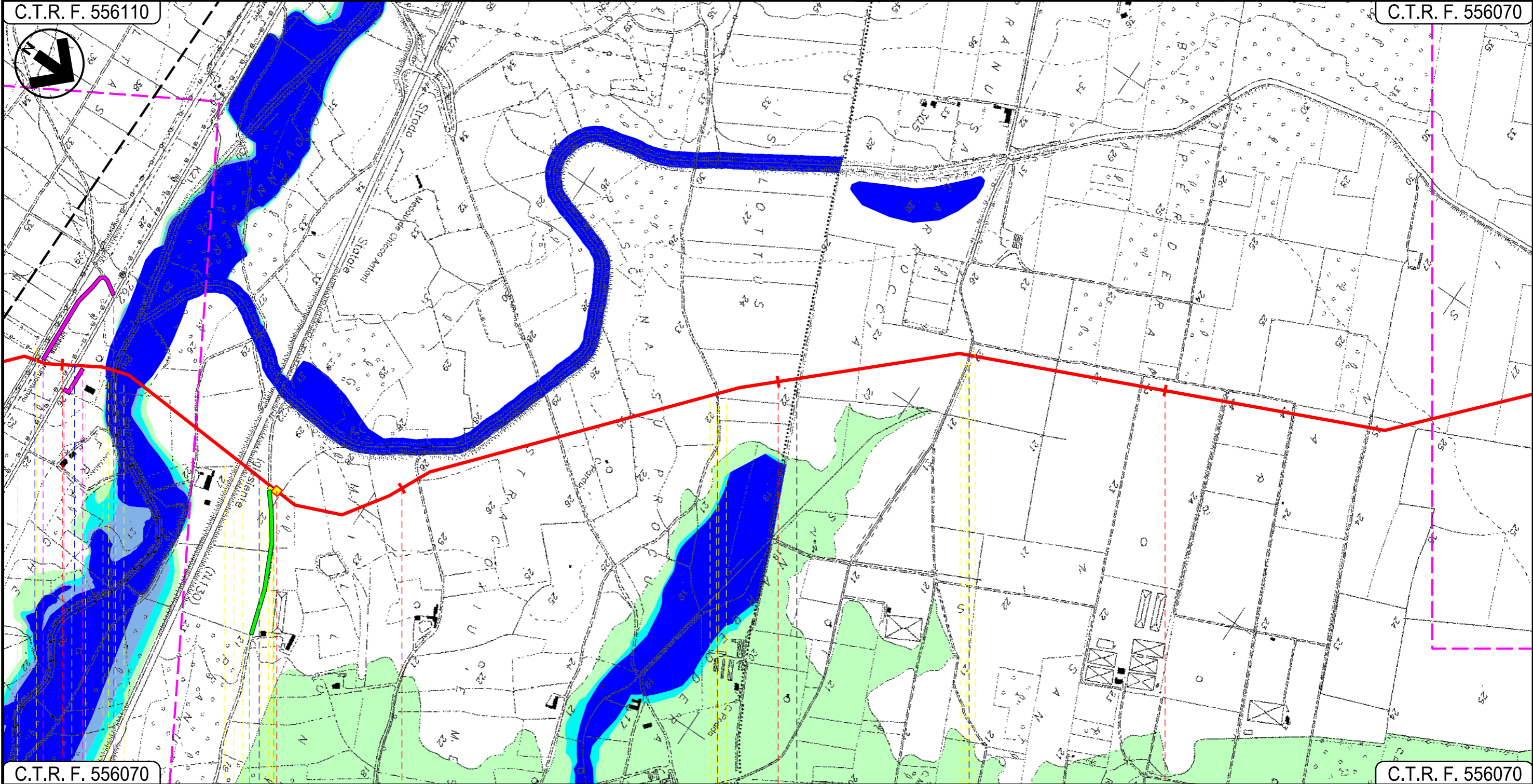
01	2003/2019	INSERITE MODIFICHE TRACCIATO	V.ORLANDO	P.RUSSO	V.FORLIVESI O.CORDA	
00	2006/2018	EMISSIONE	F.CALLAI	P.RUSSO	V.FORLIVESI O.CORDA	
INDICE	DATA	R E V I S I O N I		ELABORATO	VERIFICATO	APPROVATO

Foglio
8
di 27
Scala
1:10000

		PG-PAI-103
		Comm.
Rif. TPIDL: 073670-010-DW-3252-121 TECHNIP ITALY DIREZIONE LAVORI S.p.A.		

C.T.R. F. 556110

C.T.R. F. 556070



C.T.R. F. 556070

C.T.R. F. 556070

22

23

24

25

VILLASPECIOSA

SUD SARDEGNA

DECIMOPUTZU



Progetto:

METANIZZAZIONE SARDEGNA
MET. CAGLIARI – PALMAS ARBOREA
DN 650 (26") DP 75 bar

PIANO DI ASSETTO IDROGEOLOGICO – PERICOLOSITA' IDRAULICA

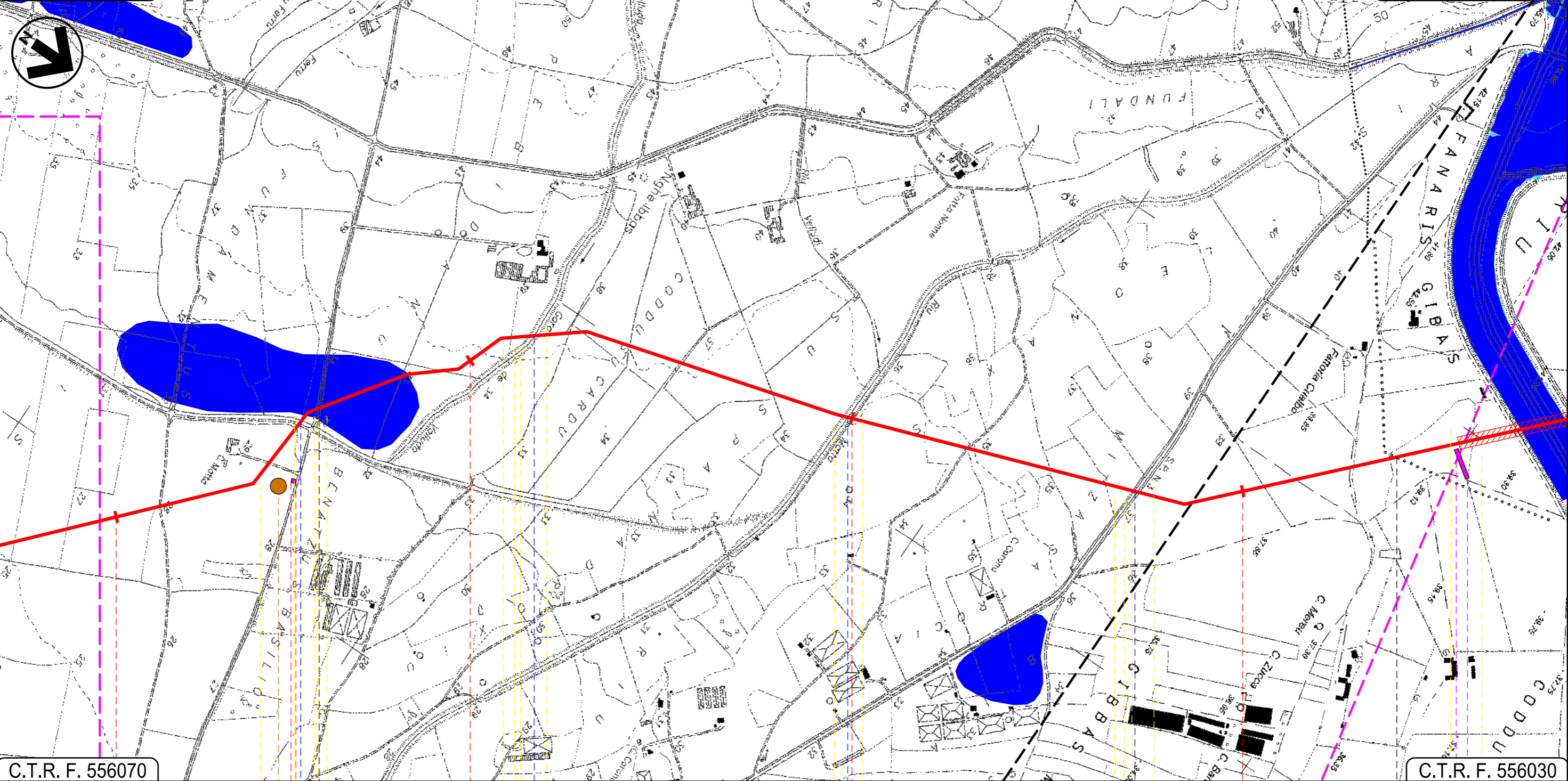
01	2003/2019	INSERITE MODIFICHE TRACCIATO	V.ORLANDO	P.RUSSO	V.FORLIVESI O.CORDA	
00	2006/2018	EMISSIONE	F.CALLAI	P.RUSSO	V.FORLIVESI O.CORDA	
INDICE	DATA	R E V I S I O N I		ELABORATO	VERIFICATO	APPROVATO

Foglio
9
di 27
Scala
1:10000

		PG-PAI-103
		Comm.
Rif. TPIDL: 073670-010-DW-3252-121 TECHNIP ITALY DIREZIONE LAVORI S.p.A.		

C.T.R. F. 556070

C.T.R. F. 556070



C.T.R. F. 556070

C.T.R. F. 556030

26





27

28

29

DECIMOPUTZU
SUD SARDEGNA

VALLERMOSA

 Riu Spinosu —
  Strada Comunale —
  Gora de Valluda —
  Riu Motto —
  S.P.N.3 —

P5

02

03

Progetto:

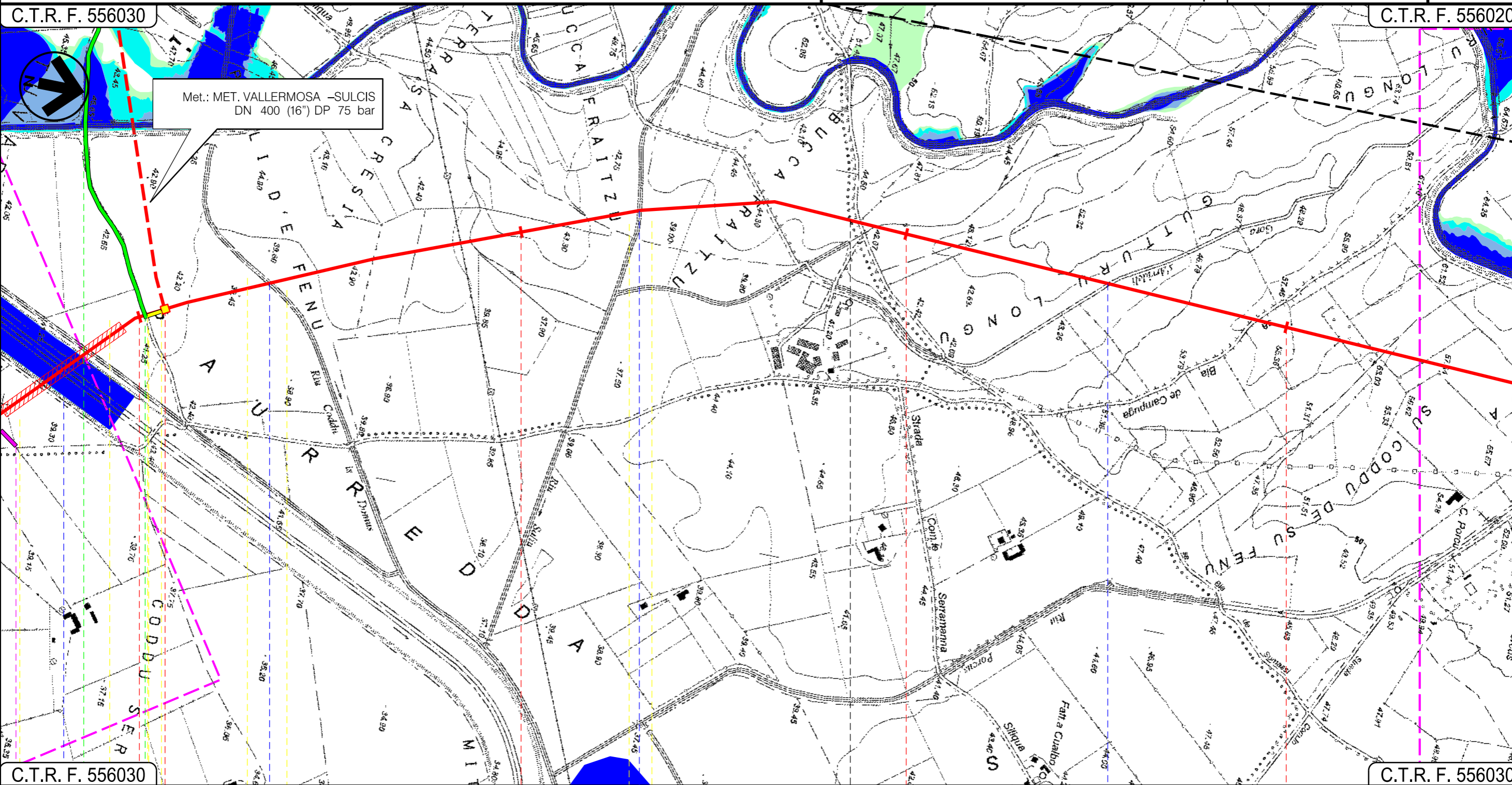
METANIZZAZIONE SARDEGNA
MET. CAGLIARI – PALMAS ARBOREA
DN 650 (26") DP 75 bar

PIANO DI ASSETTO IDROGEOLOGICO – PERICOLOSITA' IDRAULICA

01	2003/2019	INSERITE MODIFICHE TRACCIATO	V.ORLANDO	P.RUSSO	V.FORLIVESI O.CORDA	Foglio 10 di 27
00	2006/2018	EMISSIONE	F.CALLAI	P.RUSSO	V.FORLIVESI O.CORDA	
INDICE	DATA	REVISIONI	ELABORATO	VERIFICATO	APPROVATO	Scala 1:10000
			PG-PAI-103			
			Comm.			




TechnipFMC
Rif.TPIDL: 073670-010-DW-3252-121
TECHNIP ITALY DIREZIONE LAVORI S.p.A.



C.T.R. F. 556030 30 31 32 33 C.T.R. F. 556030

VALLERMOSA SUD SARDEGNA VILLASOR



Progetto:

METANIZZAZIONE SARDEGNA
MET. CAGLIARI – PALMAS ARBOREA
DN 650 (26") DP 75 bar

PIANO DI ASSETTO IDROGEOLOGICO – PERICOLOSITA' IDRAULICA

01	2003/2019	INSERITE MODIFICHE TRACCIATO	V.ORLANDO	P.RUSSO	V.FORLIVESI O.CORDA	
00	2006/2018	EMISSIONE	F.CALLAI	P.RUSSO	V.FORLIVESI O.CORDA	
INDICE	DATA	R E V I S I O N I		ELABORATO	VERIFICATO	APPROVATO

Foglio
11
di 27
Scala
1:10000



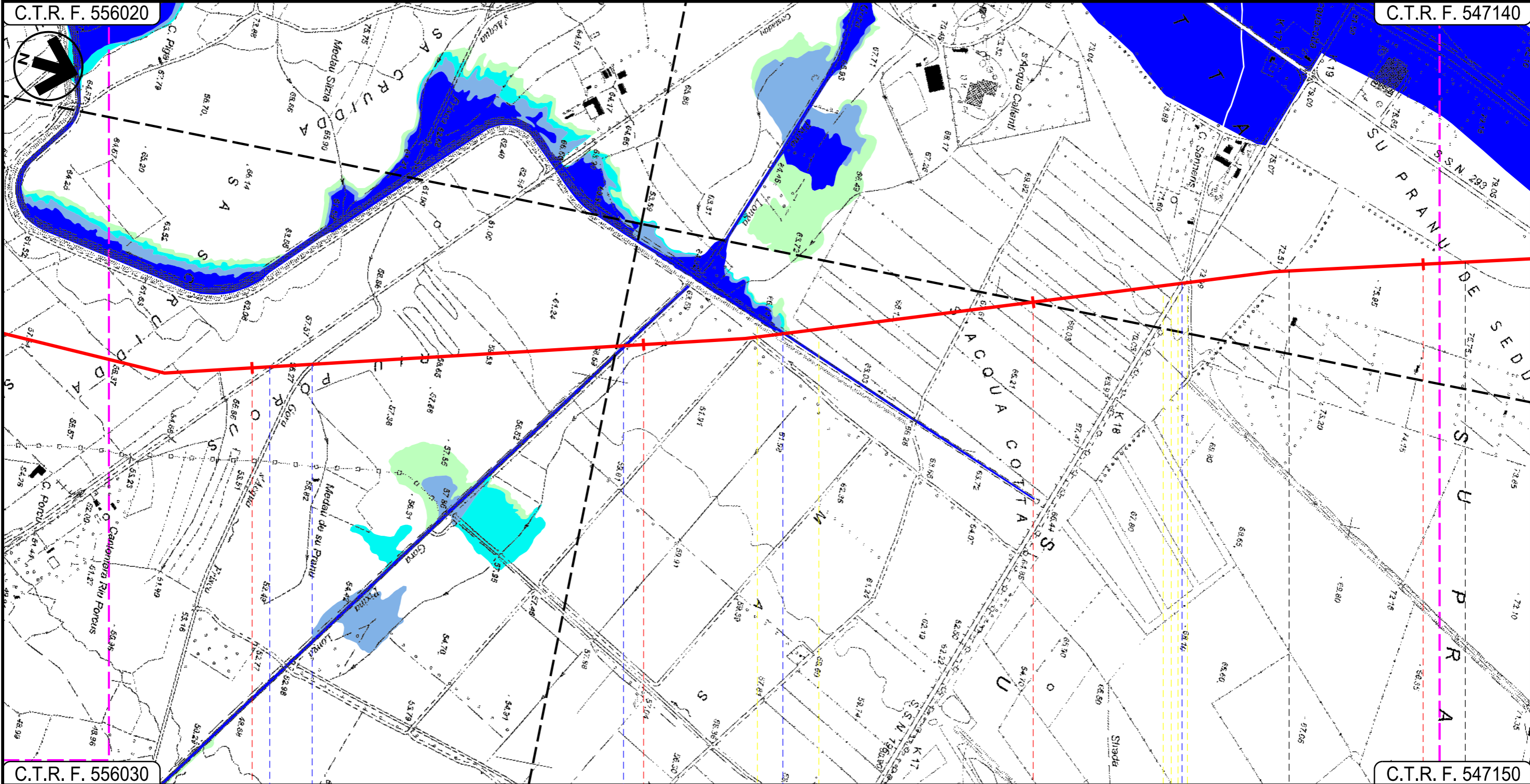
TechnipFMC
Rif.TPIDL: 073670-010-DW-3252-121
TECHNIP ITALY DIREZIONE LAVORI S.p.A.

PG-PAI-103

Comm.

C.T.R. F. 556020

C.T.R. F. 547140



C.T.R. F. 556030

C.T.R. F. 547150

34

35

36

37

VILLASOR

SUD SARDEGNA

SERRAMANNA

VILLACIDRO

Strada Com.le Castaddu

Gora s'Acqua Frisca

Gora Pixina Longa

Canale Consortile

S.S. 196

Progetto:

METANIZZAZIONE SARDEGNA
MET. CAGLIARI - PALMAS ARBOREA
DN 650 (26") DP 75 bar

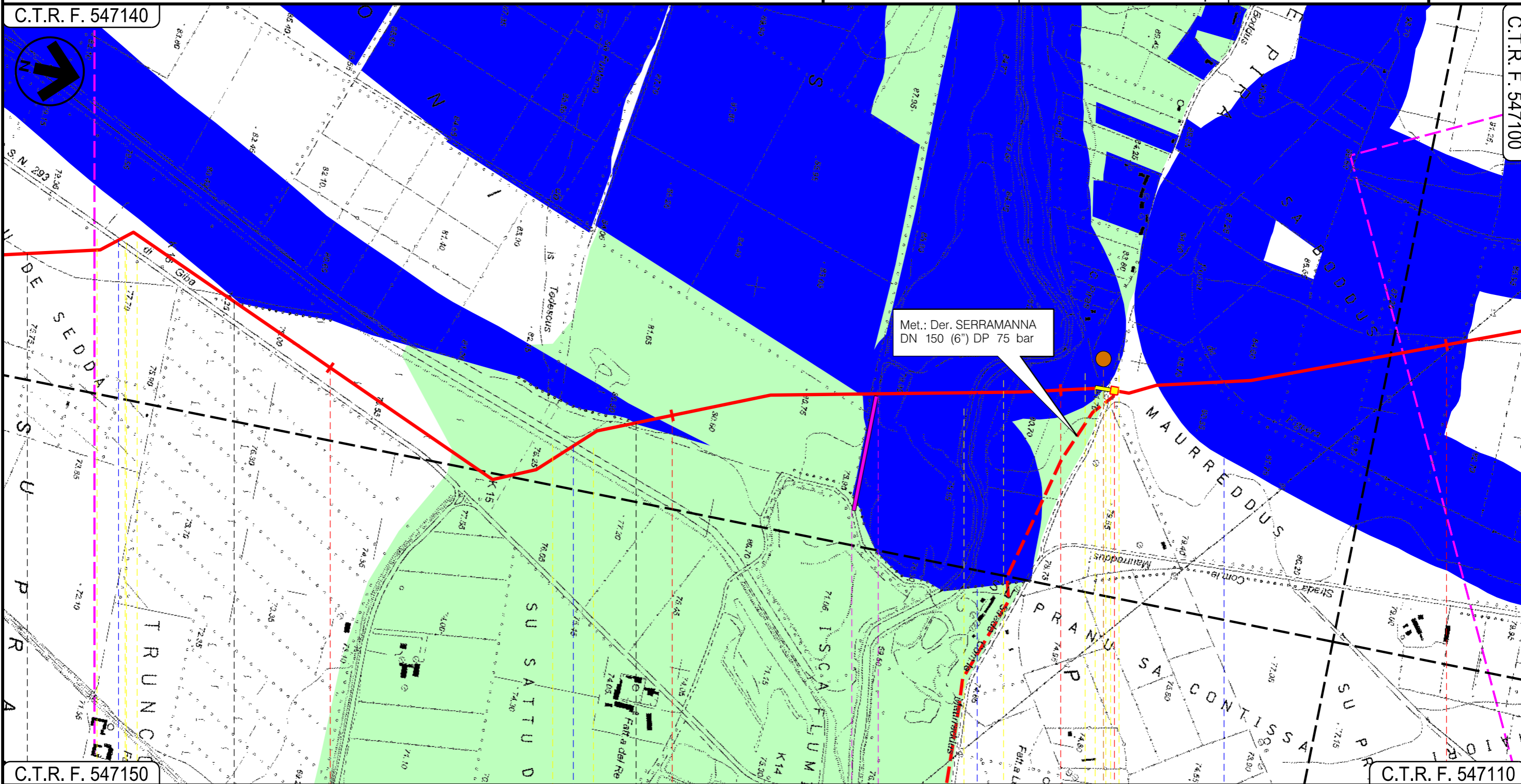
PIANO DI ASSETTO IDROGEOLOGICO - PERICOLOSITA' IDRAULICA

01	2003/2019	INSERITE MODIFICHE TRACCIATO	V.ORLANDO	P.RUSSO	V.FORLIVESI O.CORDA
00	2006/2018	EMISSIONE	F.CALLAI	P.RUSSO	V.FORLIVESI O.CORDA
INDICE	DATA	REVISIONI	ELABORATO	VERIFICATO	APPROVATO
 			PG-PAI-103		
			Rif. TPIDL: 073670-010-DW-3252-121 TECHNIP ITALY DIREZIONE LAVORI S.p.A.		

Foglio
12
di 27
Scala
1:10000

C.T.R. F. 547140

C.T.R. F. 547100



C.T.R. F. 547150

C.T.R. F. 547110

●	SERRAMANNA	●	VILLACIDRO	SERRAMANNA	VILLACIDRO
SUD SARDEGNA					
S.S. 293 di Giba	Canale Trudu	Torrente Leni	Fossa de Figuera		
				P6	
	06	07	08		

Progetto:

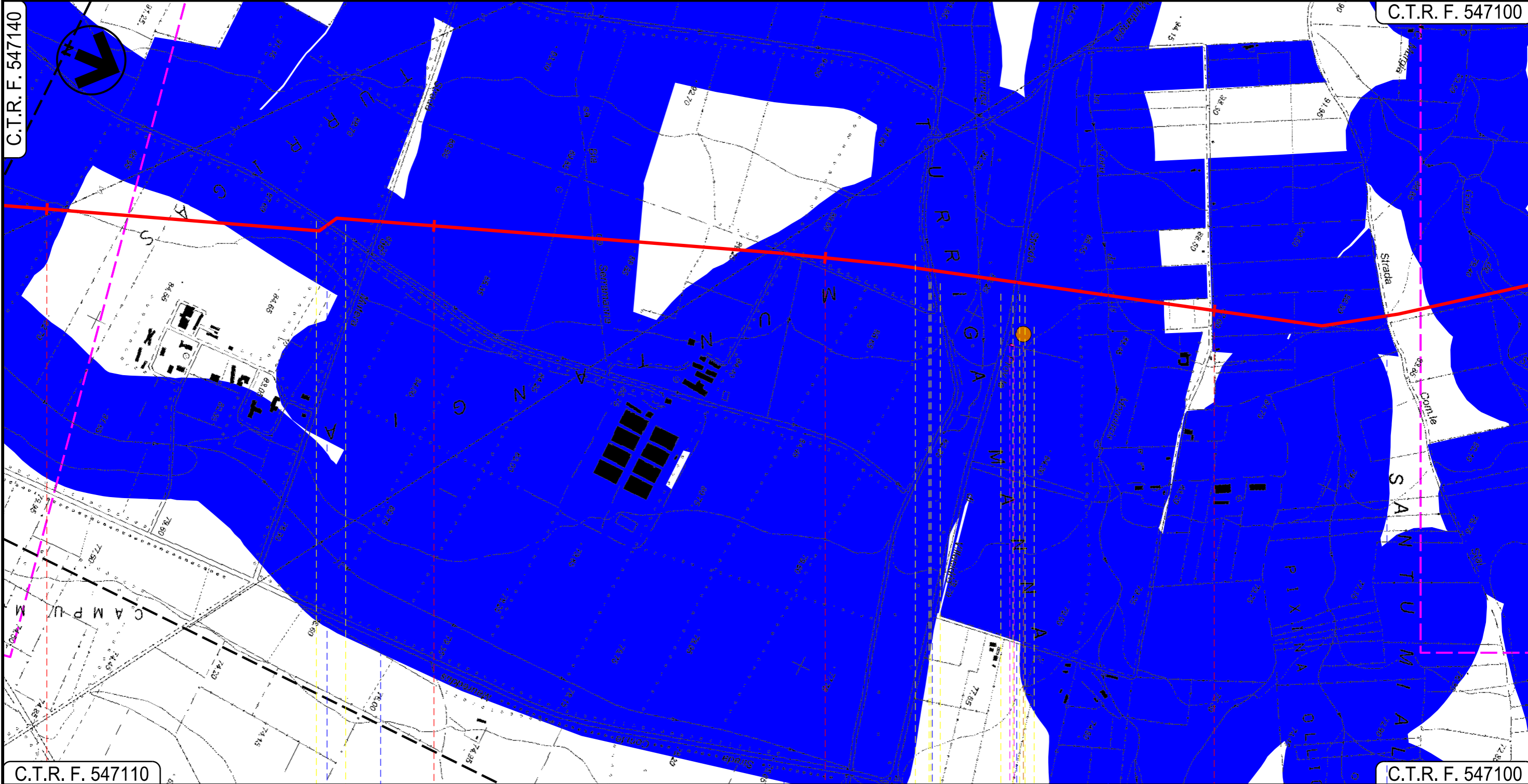
METANIZZAZIONE SARDEGNA
MET. CAGLIARI - PALMAS ARBOREA
DN 650 (26") DP 75 bar

PIANO DI ASSETTO IDROGEOLOGICO - PERICOLOSITA' IDRAULICA

01	2003/2019	INSERITE MODIFICHE TRACCIATO	V.ORLANDO	P.RUSSO	V.FORLIVESI O.CORDA
00	2006/2018	EMISSIONE	F.CALLAI	P.RUSSO	V.FORLIVESI O.CORDA
INDICE	DATA	R E V I S I O N I			ELABORATO
					PG-PAI-103
Rif.TPIDL: 073670-010-DW-3252-121 TECHNIP ITALY DIREZIONE LAVORI S.p.A.					Comm.

Foglio
13
di 27
Scala
1:10000

C.T.R. F. 547100



C.T.R. F. 547110

C.T.R. F. 547100








41


42

43

44

VILLACIDRO
SUD SARDEGNA

 Canale Consortile
  Strada de Mutera
  Strada Consortile
  Gora de Turriga
  S.P.n.60 Villacidro
  Fosso sa Gora de is Monnizis
  Strada Com.le Stai



Progetto:

METANIZZAZIONE SARDEGNA
MET. CAGLIARI - PALMAS ARBOREA
DN 650 (26") DP 75 bar

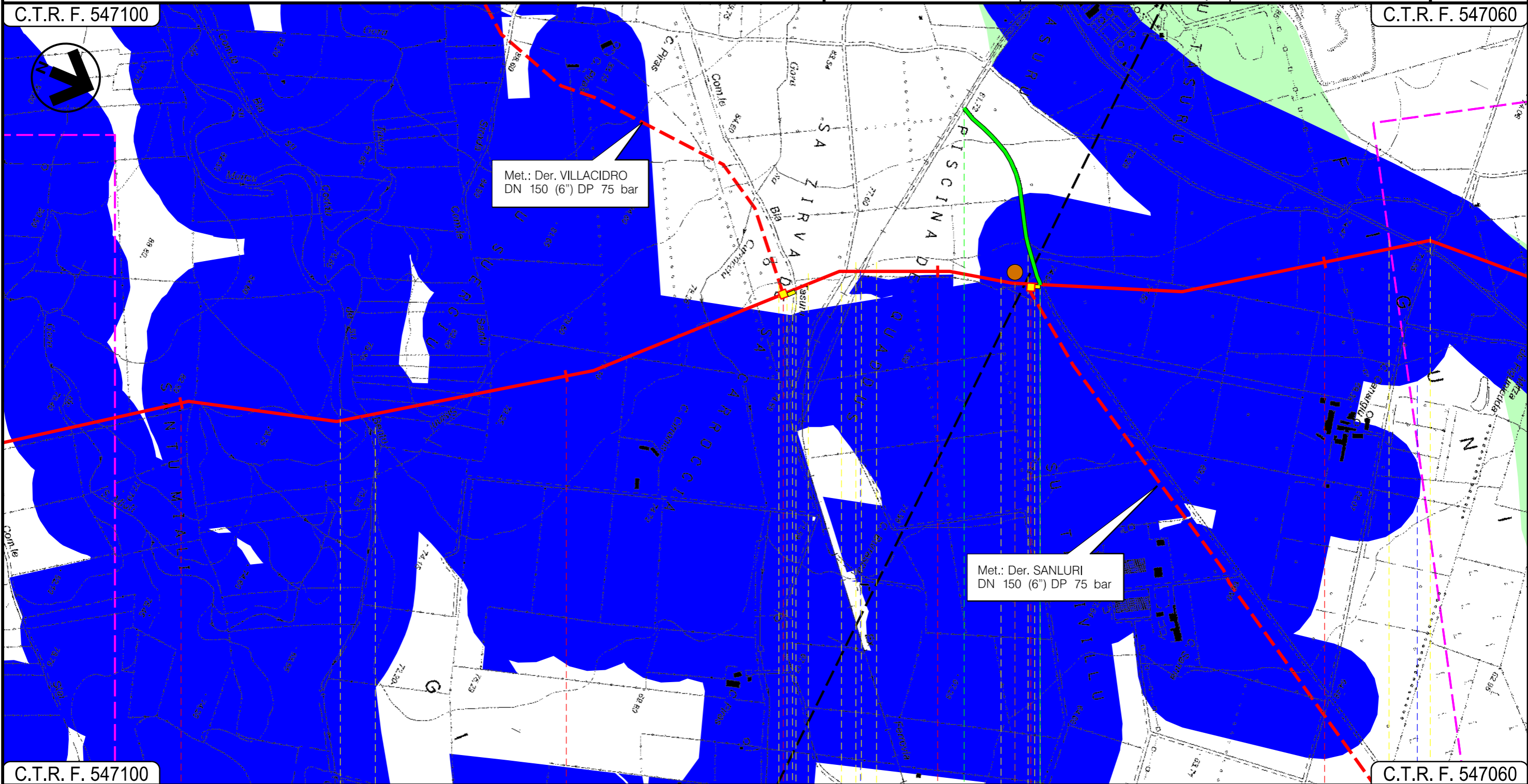
PIANO DI ASSETTO IDROGEOLOGICO - PERICOLOSITA' IDRAULICA

01	2003/2019	INSERITE MODIFICHE TRACCIATO	V.ORLANDO	P.RUSSO	V.FORLIVESI O.CORDA
00	2006/2018	EMISSIONE	F.CALLAI	P.RUSSO	V.FORLIVESI O.CORDA
INDICE	DATA	REVISIONI	ELABORATO	VERIFICATO	APPROVATO
 			PG-PAI-103		
			Rif.TPIDL: 073670-010-DW-3252-121 TECHNIP ITALY DIREZIONE LAVORI S.p.A.		

Foglio
14
di 27
Scala
1:10000

C.T.R. F. 547100

C.T.R. F. 547060



C.T.R. F. 547100

C.T.R. F. 547060

45

46

47

48

VILLACIDRO
SUD SARDEGNA

P.I.D.I. N 8

P.I.D.I. N 9

Gora de su Maitzu

Raccordo ferrario tra la zona di Salunri Stato e l'agglomerato consortile di Villacidro

Torrente Seddamus

P8

12

Progetto:

METANIZZAZIONE SARDEGNA
MET. CAGLIARI - PALMAS ARBOREA
DN 650 (26") DP 75 bar

PIANO DI ASSETTO IDROGEOLOGICO - PERICOLOSITA' IDRAULICA

01	2003/2019	INSERTE MODIFICHE TRACCIATO	V.ORLANDO	P.RUSSO	V.FORLIVESI O.CORDA
00	2006/2018	EMISSIONE	F.CALLAI	P.RUSSO	V.FORLIVESI O.CORDA
INDICE	DATA	R E V I S I O N I			ELABORATO
			VERIFICATO	APPROVATO	

Foglio
15
di 27
Scala
1:10000

snam

TechnipFMC
Rif. TPIDL: 073670-010-DW-3252-121
TECHNIP ITALY DIREZIONE LAVORI S.p.A.

PG-PAI-103

Comm.

C.T.R. F. 547060

C.T.R. F. 547060



C.T.R. F. 547060

C.T.R. F. 547060

49

50

51

52

VILLACIDRO

SAN GAVINO MONREALE
SUD SARDEGNA

- Torrente Seddamus
- Canale in cls
- Canale Rip. N.O.E.A.F.
- St. di servizio canale ripartitore N-0
- S.P. n.14 bis
- St. Comunale
- Riu S. Maria Maddalena
- St. Comunale

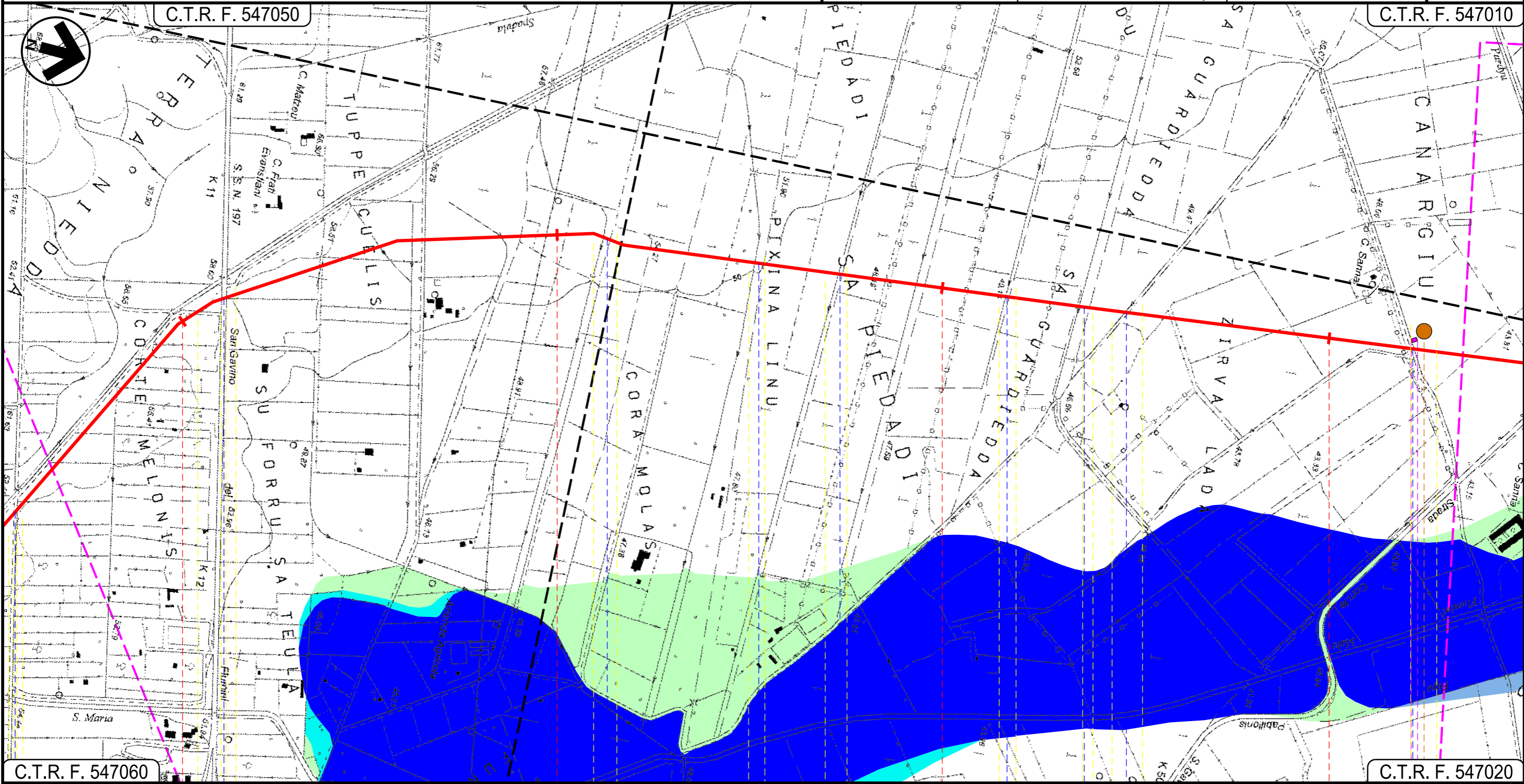
Progetto:

METANIZZAZIONE SARDEGNA
MET. CAGLIARI - PALMAS ARBOREA
DN 650 (26") DP 75 bar

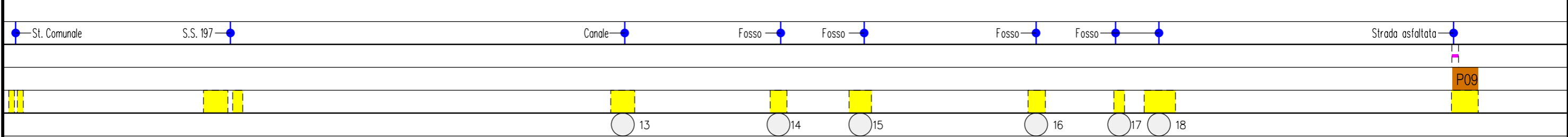
PIANO DI ASSETTO IDROGEOLOGICO - PERICOLOSITA' IDRAULICA

01	2003/2019	INSERITE MODIFICHE TRACCIATO	V.ORLANDO	P.RUSSO	V.FORLIVESI O.CORDA
00	2006/2018	EMISSIONE	F.CALLAI	P.RUSSO	V.FORLIVESI O.CORDA
INDICE	DATA	REVISIONI	ELABORATO	VERIFICATO	APPROVATO
 			PG-PAI-103		
			Rif. TPIDL: 073670-010-DW-3252-121 TECHNIP ITALY DIREZIONE LAVORI S.p.A.		

Foglio
16
di 27
Scala
1:10000



53 54 55 56
SAN GAVINO MONREALE
SUD SARDEGNA



Progetto:

METANIZZAZIONE SARDEGNA
MET. CAGLIARI – PALMAS ARBOREA
DN 650 (26") DP 75 bar

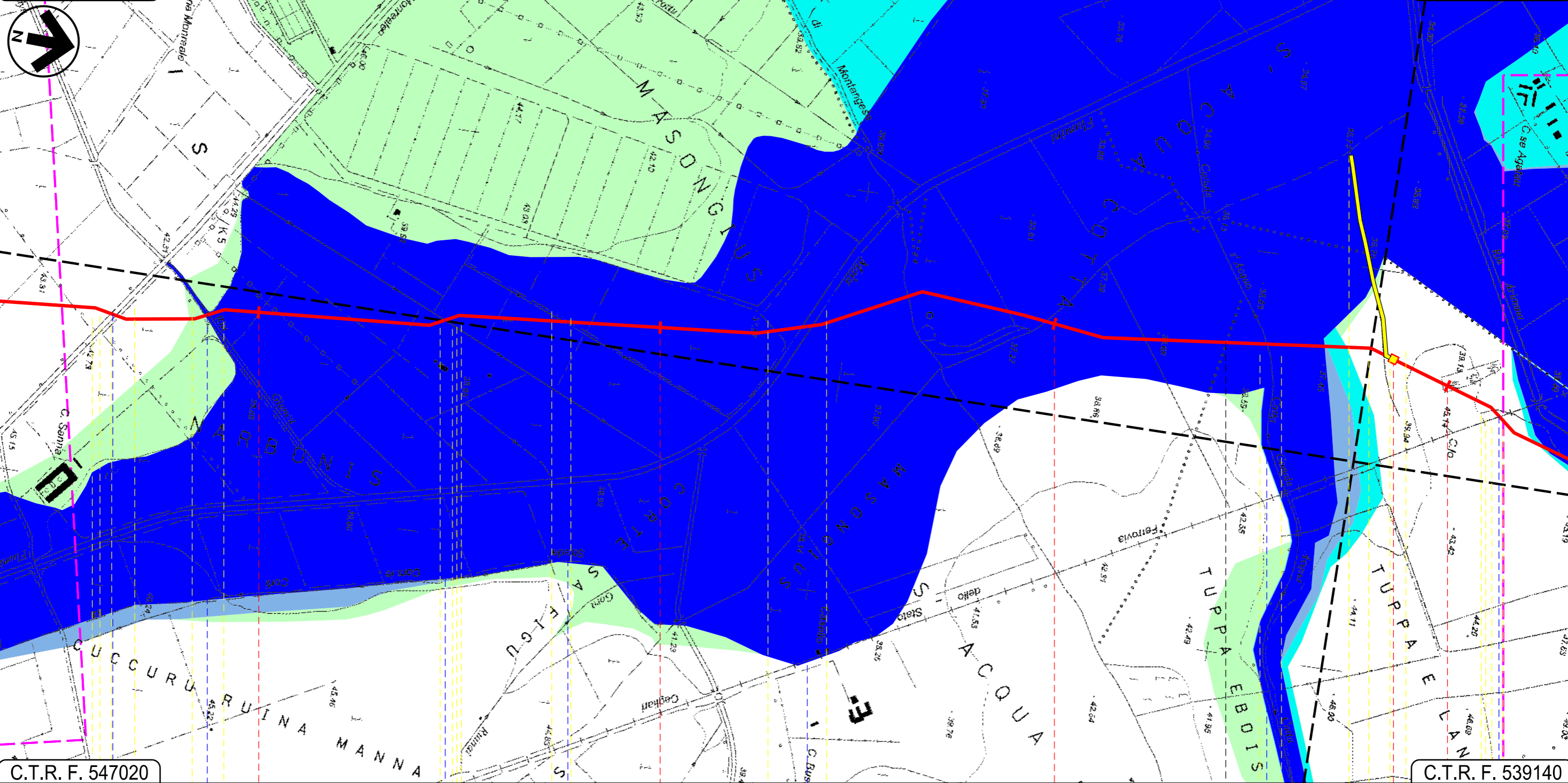
PIANO DI ASSETTO IDROGEOLOGICO – PERICOLOSITA' IDRAULICA

01	2003/2019	INSERITE MODIFICHE TRACCIATO	V.ORLANDO	P.RUSSO	V.FORLIVESI O.CORDA
00	2006/2018	EMISSIONE	F.CALLAI	P.RUSSO	V.FORLIVESI O.CORDA
INDICE	DATA	REVISIONI	ELABORATO	VERIFICATO	APPROVATO
 			PG-PAI-103		
			Rif.TPIDL: 073670-010-DW-3252-121 TECHNIP ITALY DIREZIONE LAVORI S.p.A.		

Foglio
17
di 27
Scala
1:10000

C.T.R. F. 547010

C.T.R. F. 539130



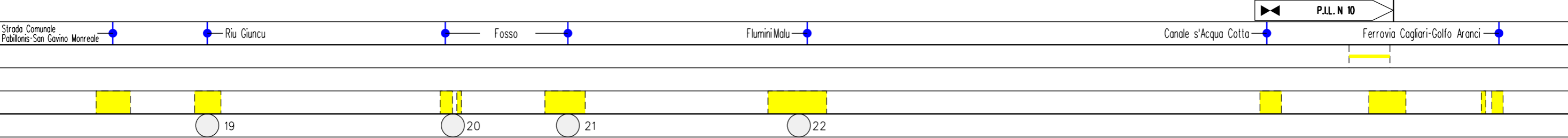
C.T.R. F. 547020

C.T.R. F. 539140

57 58 59 60

SAN GAVINO MONREALE
SUD SARDEGNA

SARDARA



Progetto:

METANIZZAZIONE SARDEGNA
MET. CAGLIARI – PALMAS ARBOREA
DN 650 (26") DP 75 bar

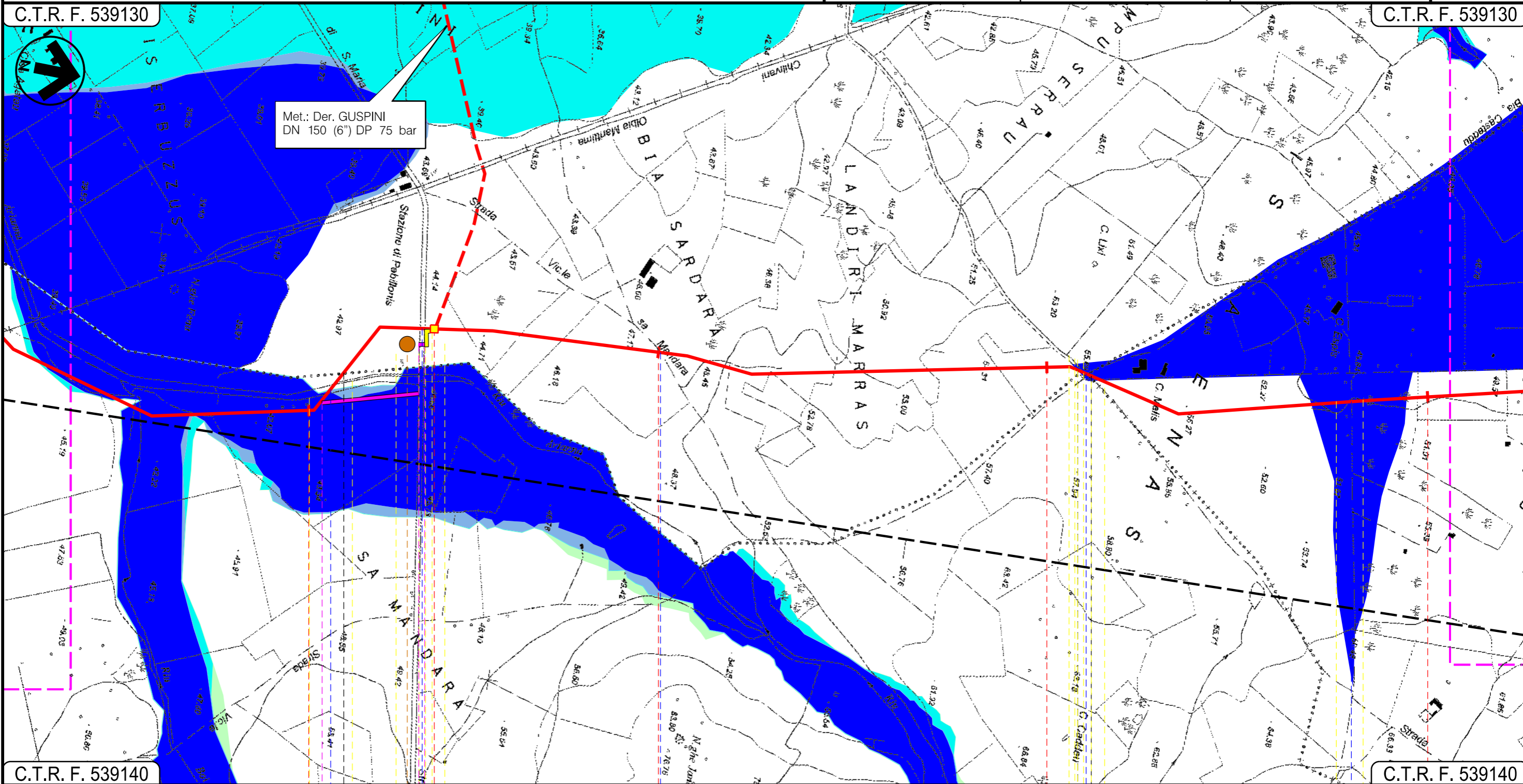
PIANO DI ASSETTO IDROGEOLOGICO – PERICOLOSITA' IDRAULICA

01	2003/2019	INSERITE MODIFICHE TRACCIATO	V.ORLANDO	P.RUSSO	V.FORLIVESI O.CORDA
00	2006/2018	EMISSIONE	F.CALLAI	P.RUSSO	V.FORLIVESI O.CORDA
INDICE	DATA	REVISIONI	ELABORATO	VERIFICATO	APPROVATO
 			PG-PAI-103		
			Rif.TPIDL: 073670-010-DW-3252-121 TECHNIP ITALY DIREZIONE LAVORI S.p.A.		

Foglio
18
di 27
Scala
1:10000

C.T.R. F. 539130

C.T.R. F. 539130



C.T.R. F. 539140

C.T.R. F. 539140

61

62

63

64

SARDARA

PABILLONIS
SUD SARDEGNA

SARDARA

MOGORO
ORISTANO



Progetto:

METANIZZAZIONE SARDEGNA
MET. CAGLIARI – PALMAS ARBOREA
DN 650 (26") DP 75 bar

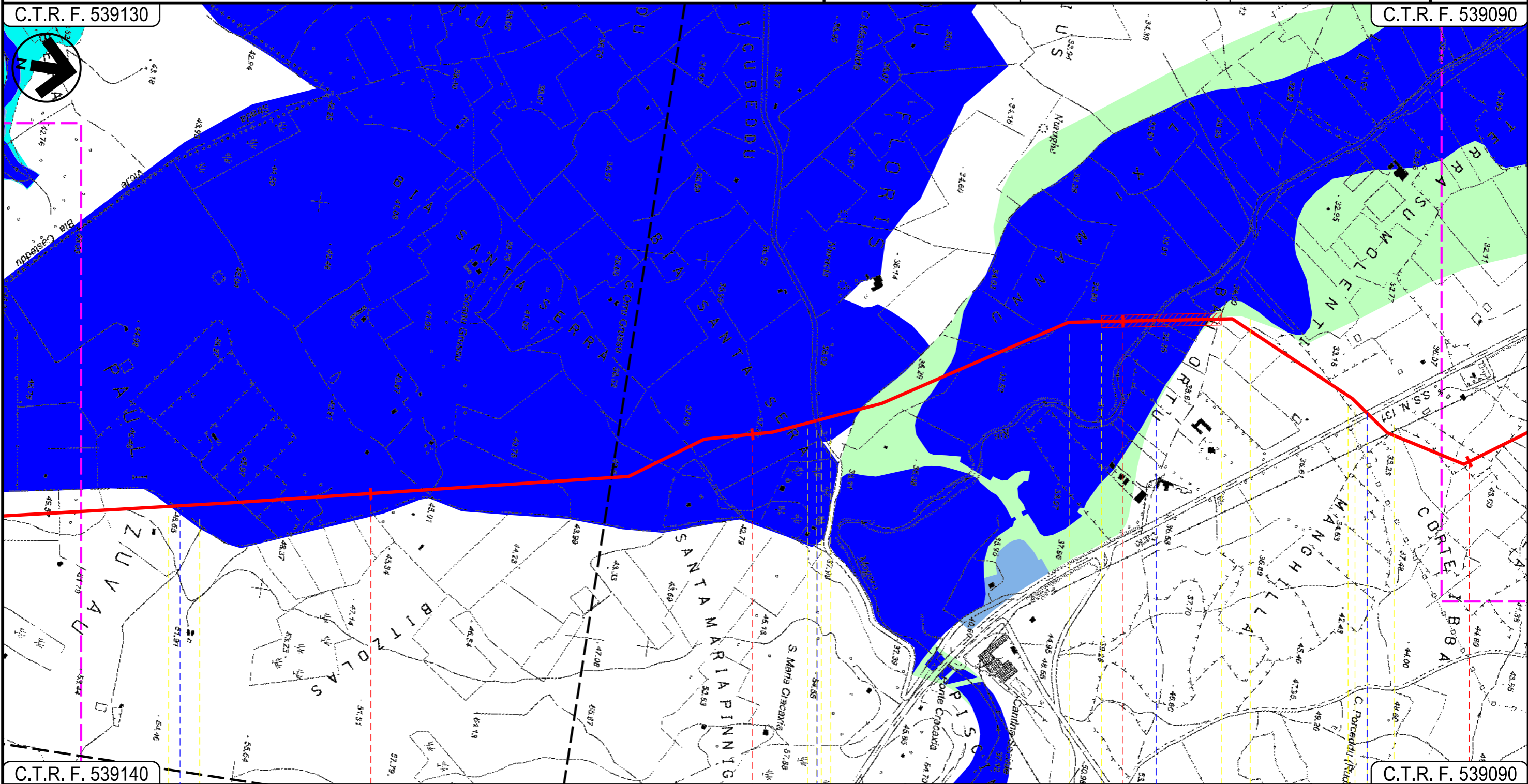
PIANO DI ASSETTO IDROGEOLOGICO – PERICOLOSITA' IDRAULICA

01	2003/2019	INSERITE MODIFICHE TRACCIATO	V.ORLANDO	P.RUSSO	V.FORLIVESI O.CORDA
00	2006/2018	EMISSIONE	F.CALLAI	P.RUSSO	V.FORLIVESI O.CORDA
INDICE	DATA	REVISIONI	ELABORATO	VERIFICATO	APPROVATO
 			PG-PAI-103		
			Rif.TPIDL: 073670-010-DW-3252-121 TECHNIP ITALY DIREZIONE LAVORI S.p.A.		
			Comm.		Scala 1:10000

Foglio
19
di 27
Scala
1:10000

C.T.R. F. 539130

C.T.R. F. 539090



C.T.R. F. 539140

C.T.R. F. 539090

65 66 67 68

MOGORO
ORISTANO

Strada Asfaltata

S.P. 98

Riu Mogoro

S.S. 131

Progetto:

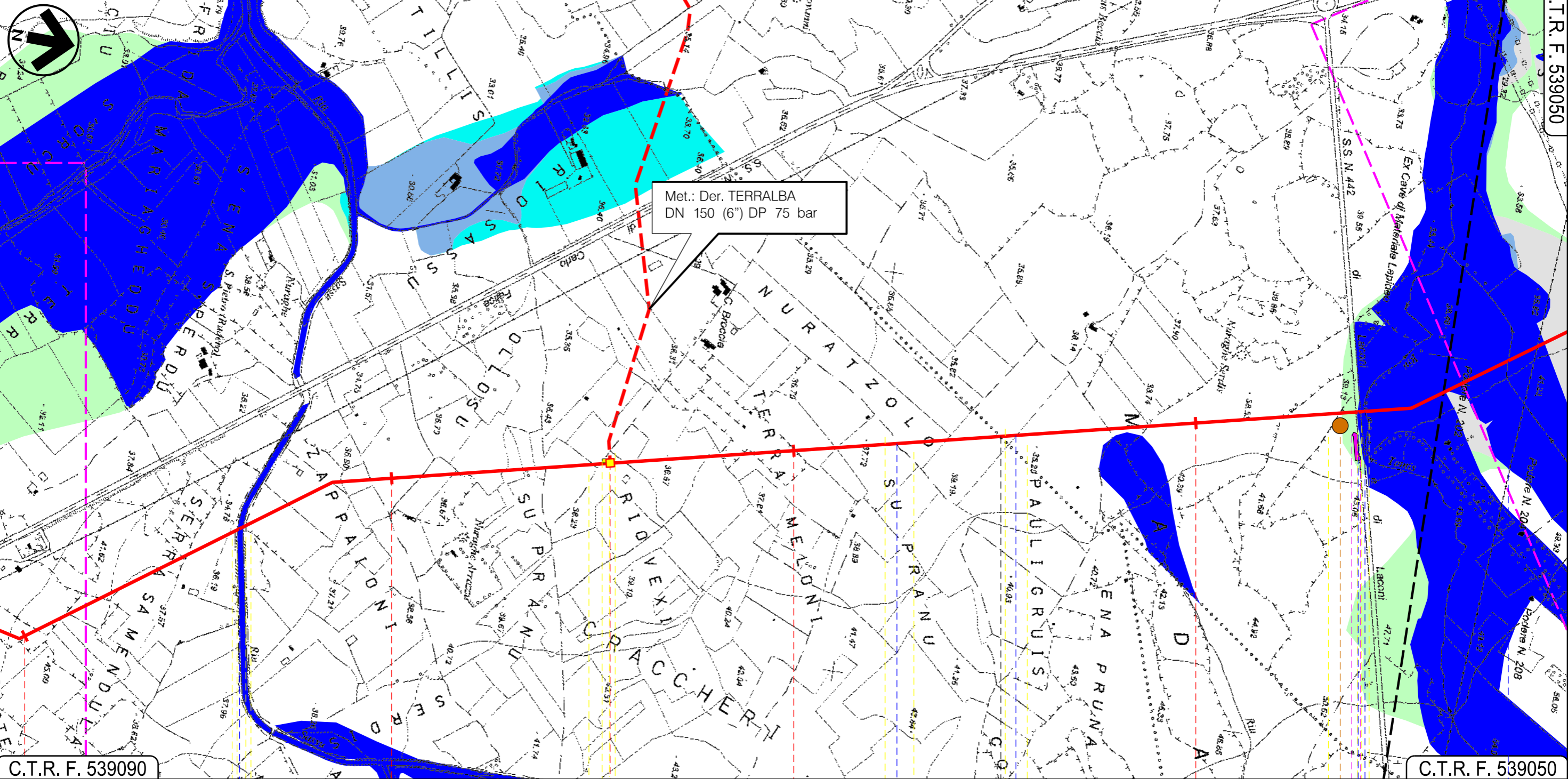
METANIZZAZIONE SARDEGNA
MET. CAGLIARI – PALMAS ARBOREA
DN 650 (26") DP 75 bar

PIANO DI ASSETTO IDROGEOLOGICO – PERICOLOSITA' IDRAULICA

01	2003/2019	INSERITE MODIFICHE TRACCIATO	V.ORLANDO	P.RUSSO	V.FORLIVESI O.CORDA
00	2006/2018	EMISSIONE	F.CALLAI	P.RUSSO	V.FORLIVESI O.CORDA
INDICE	DATA	REVISIONI	ELABORATO	VERIFICATO	APPROVATO
 			PG-PAI-103		
			Rif.TPIDL: 073670-010-DW-3252-121 TECHNIP ITALY DIREZIONE LAVORI S.p.A.		

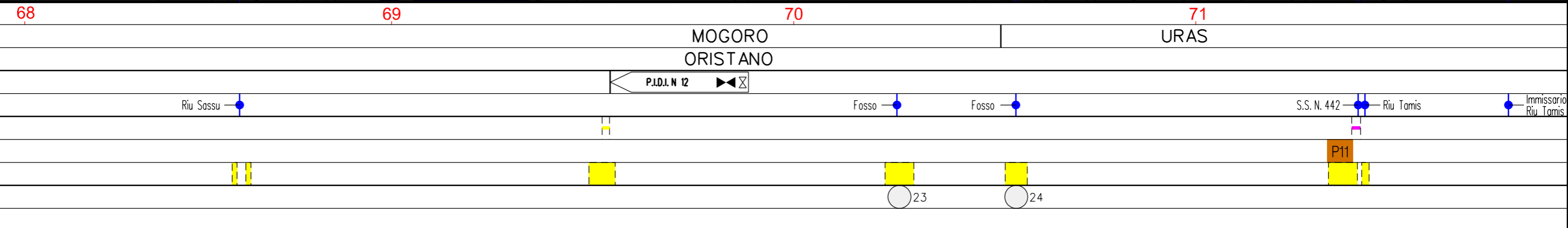
Foglio
20
di 27
Scala
1:10000

C.T.R. F. 539090



C.T.R. F. 539090

C.T.R. F. 539050



Progetto:

METANIZZAZIONE SARDEGNA
MET. CAGLIARI - PALMAS ARBOREA
DN 650 (26") DP 75 bar

PIANO DI ASSETTO IDROGEOLOGICO - PERICOLOSITA' IDRAULICA

01	2003/2019	INSERITE MODIFICHE TRACCIATO	V.ORLANDO	P.RUSSO	V.FORLIVESI O.CORDA	
00	2006/2018	EMISSIONE	F.CALLAI	P.RUSSO	V.FORLIVESI O.CORDA	
INDICE	DATA	R E V I S I O N I		ELABORATO	VERIFICATO	APPROVATO

Foglio
21
di 27
Scala
1:10000

snam

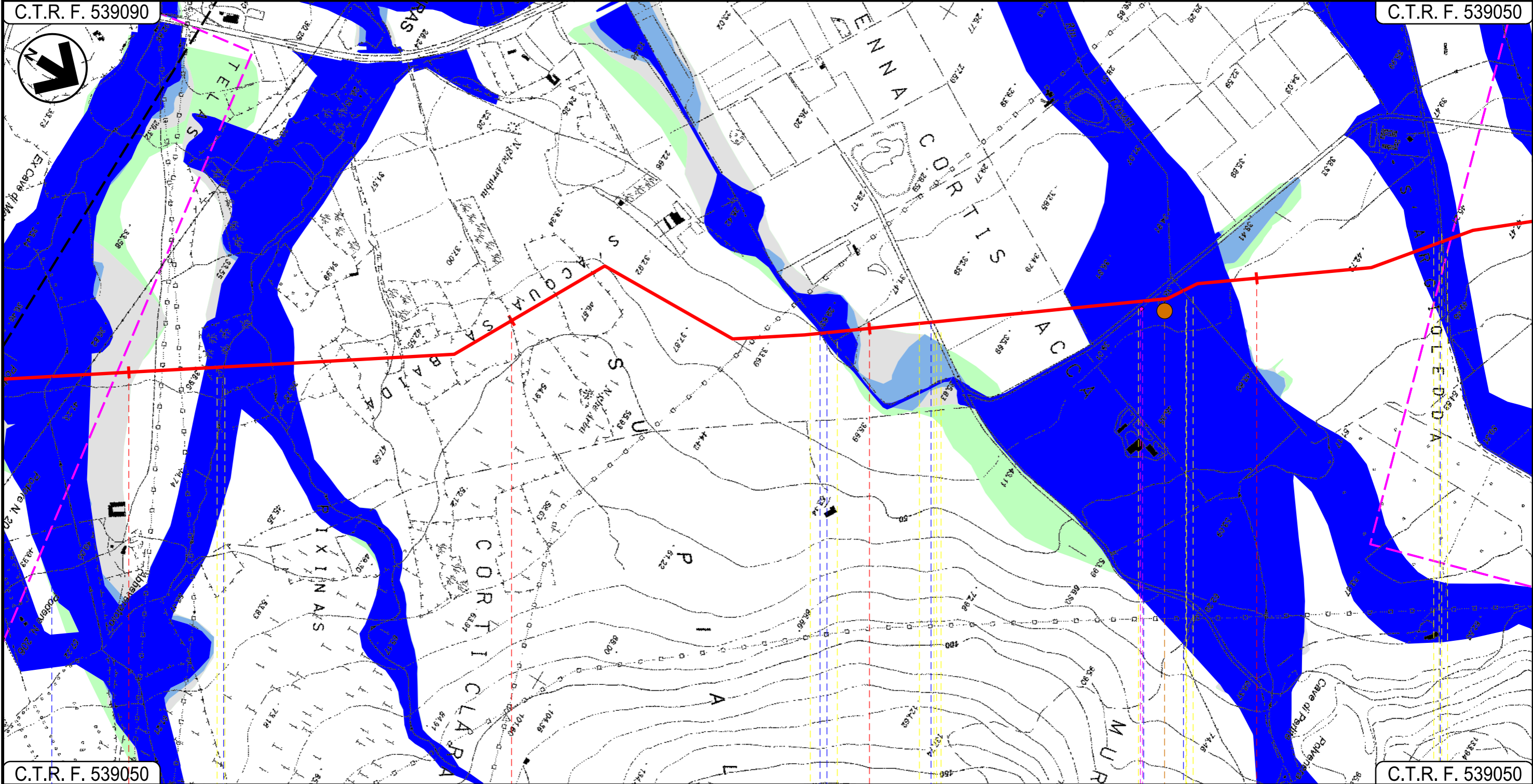
TechnipFMC
Rif.TPIDL: 073670-010-DW-3252-121
TECHNIP ITALY DIREZIONE LAVORI S.p.A.

PG-PAI-103

Comm.

C.T.R. F. 539090

C.T.R. F. 539050



C.T.R. F. 539050

C.T.R. F. 539050

72

73

74

75

URAS
ORISTANO

Immissario Riu Tamis Fosso Fosso Canale cls Strada bianca Strada di Bonifica n.7 Riu Fenusu Strada di Bonifica n.7

P12

25

Progetto:

METANIZZAZIONE SARDEGNA
MET. CAGLIARI - PALMAS ARBOREA
DN 650 (26") DP 75 bar

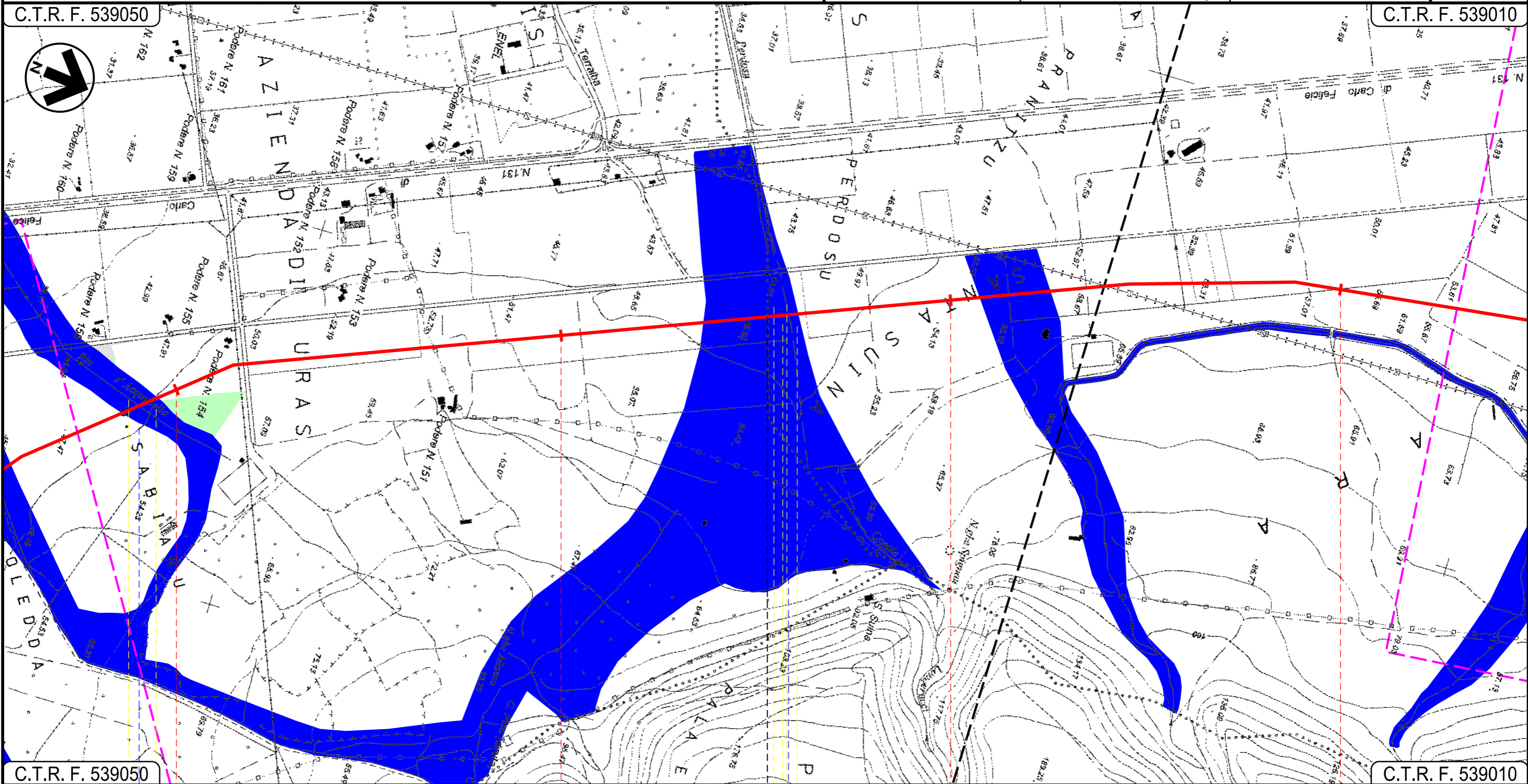
PIANO DI ASSETTO IDROGEOLOGICO - PERICOLOSITA' IDRAULICA

01	2003/2019	INSERITE MODIFICHE TRACCIATO	V.ORLANDO	P.RUSSO	V.FORLIVESI O.CORDA
00	2006/2018	EMISSIONE	F.CALLAI	P.RUSSO	V.FORLIVESI O.CORDA
INDICE	DATA	REVISIONI	ELABORATO	VERIFICATO	APPROVATO
 			PG-PAI-103		
			Rif. TPIDL: 073670-010-DW-3252-121 TECHNIP ITALY DIREZIONE LAVORI S.p.A.		

Foglio
22
di 27
Scala
1:10000

C.T.R. F. 539050

C.T.R. F. 539010



C.T.R. F. 539050

C.T.R. F. 539010

76

77

78

79

URAS

ORISTANO

MARRUBIU

Riu s'Acquabella

Riu Perdosu



26

Progetto:

METANIZZAZIONE SARDEGNA
MET. CAGLIARI – PALMAS ARBOREA
DN 650 (26") DP 75 bar

PIANO DI ASSETTO IDROGEOLOGICO – PERICOLOSITA' IDRAULICA

01	2003/2019	INSERITE MODIFICHE TRACCIATO	V.ORLANDO	P.RUSSO	V.FORLIVESI O.CORDA
00	2006/2018	EMISSIONE	F.CALLAI	P.RUSSO	V.FORLIVESI O.CORDA
INDICE	DATA	REVISIONI	ELABORATO	VERIFICATO	APPROVATO
 			PG-PAI-103		
			Rif.TPIDL: 073670-010-DW-3252-121 TECHNIP ITALY DIREZIONE LAVORI S.p.A.		
			Comm.		Scala 1:10000

Foglio
23
di 27

C.T.R. F. 538040

C.T.R. F. 538040

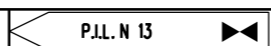


C.T.R. F. 539010

C.T.R. F. 539010

80 81 82 83

MARRUBIU
ORISTANO



S.P. N. 68

Strada Com.le "Is Bangius"

Progetto:

METANIZZAZIONE SARDEGNA
MET. CAGLIARI – PALMAS ARBOREA
DN 650 (26") DP 75 bar

PIANO DI ASSETTO IDROGEOLOGICO – PERICOLOSITA' IDRAULICA

01	2003/2019	INSERITE MODIFICHE TRACCIATO	V.ORLANDO	P.RUSSO	V.FORLIVESI O.CORDA
00	2006/2018	EMISSIONE	F.CALLAI	P.RUSSO	V.FORLIVESI O.CORDA
INDICE	DATA	REVISIONI	ELABORATO	VERIFICATO	APPROVATO
 			PG-PAI-103		
			Rif.TPIDL: 073670-010-DW-3252-121 TECHNIP ITALY DIREZIONE LAVORI S.p.A.		
			Comm.		Scala 1:10000

Foglio
24
di 27
Scala
1:10000

C.T.R. F. 538040

C.T.R. F. 528160



C.T.R. F. 539010

C.T.R. F. 529130

84







85

86

87

MARRUBIU
ORISTANO

SANTA GIUSTA

-  Strada Asfaltata
-  Riu de s'Erba
-  Strada Sterrata
-  Canale Colatore Consortile
-  Riu Siurru
-  Riu Corongiu

P13

27

28

Progetto:

METANIZZAZIONE SARDEGNA
MET. CAGLIARI – PALMAS ARBOREA
DN 650 (26") DP 75 bar

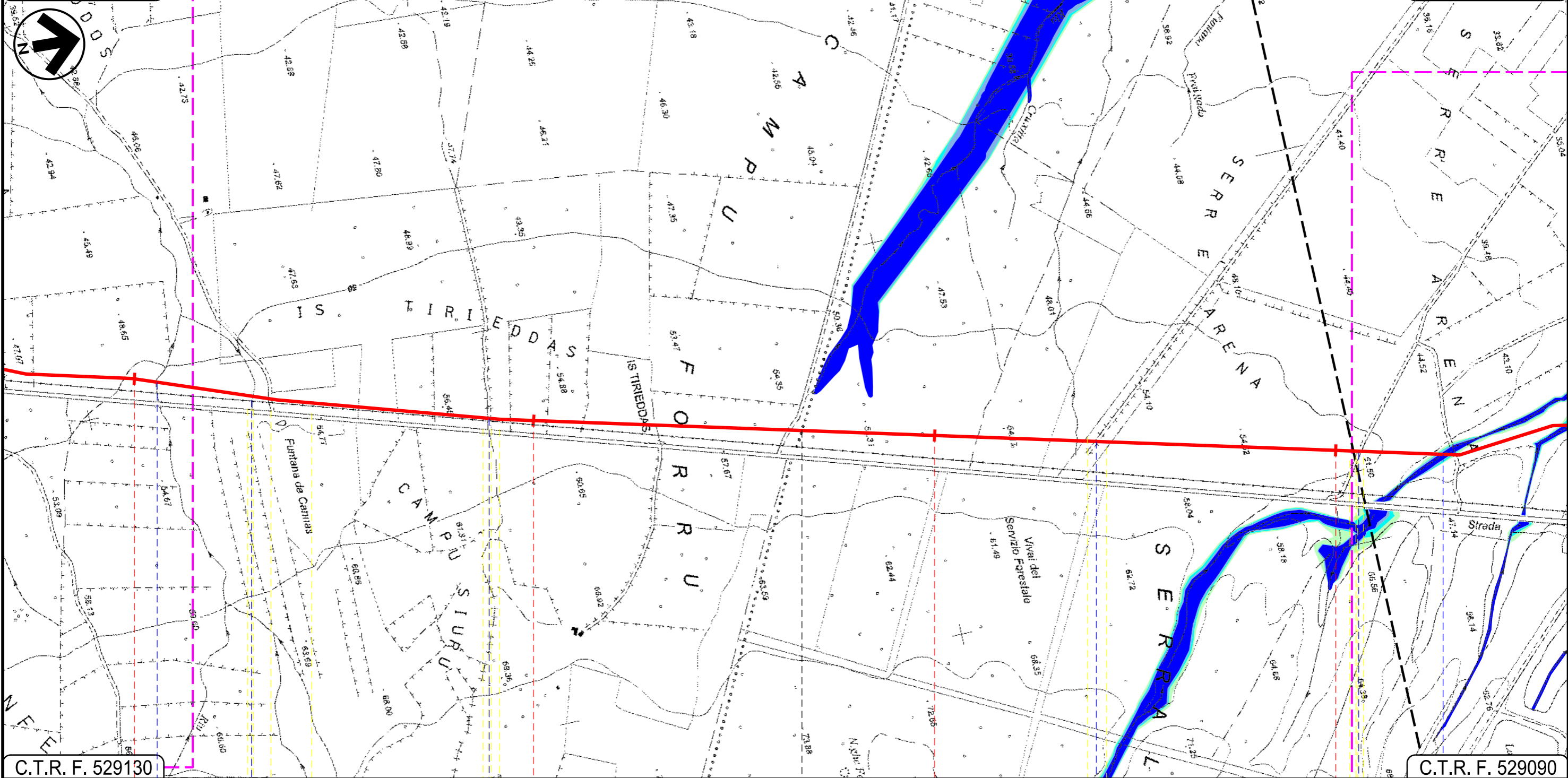
PIANO DI ASSETTO IDROGEOLOGICO – PERICOLOSITA' IDRAULICA

01	2003/2019	INSERITE MODIFICHE TRACCIATO	V.ORLANDO	P.RUSSO	V.FORLIVESI O.CORDA	
00	2006/2018	EMISSIONE	F.CALLAI	P.RUSSO	V.FORLIVESI O.CORDA	
INDICE	DATA	R E V I S I O N I		ELABORATO	VERIFICATO	APPROVATO
			 Rif. TPIDL: 073670-010-DW-3252-121 TECHNIP ITALY DIREZIONE LAVORI S.p.A.			PG-PAI-103
						Comm.

Foglio
25
di 27
Scala
1:10000

C.T.R. F. 529130

C.T.R. F. 529090



C.T.R. F. 529130







C.T.R. F. 529090

87 88 89 90

SANTA GIUSTA

ORISTANO

PALMAS ARBOREA

 Riu Corongiu
 Riu Fontana de Cannas
 Strada Asfaltata
 Strada Asfaltata
 Strada Asfaltata
 Riu Pisc'e Mulleris

Progetto:

METANIZZAZIONE SARDEGNA
MET. CAGLIARI – PALMAS ARBOREA
DN 650 (26") DP 75 bar

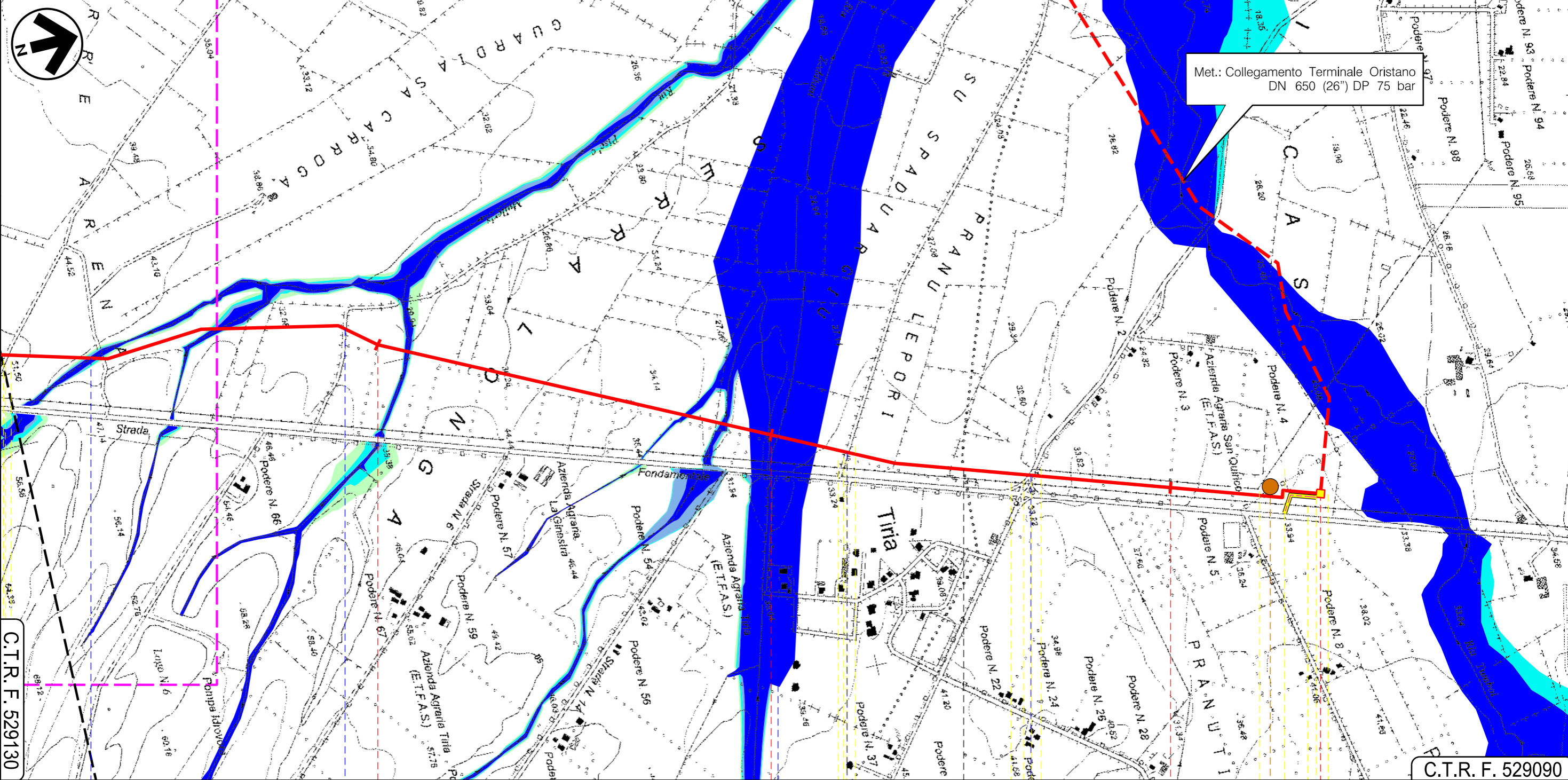
PIANO DI ASSETTO IDROGEOLOGICO – PERICOLOSITA' IDRAULICA

01	2003/2019	INSERITE MODIFICHE TRACCIATO	V.ORLANDO	P.RUSSO	V.FORLIVESI O.CORDA
00	2006/2018	EMISSIONE	F.CALLAI	P.RUSSO	V.FORLIVESI O.CORDA
INDICE	DATA	REVISIONI	ELABORATO	VERIFICATO	APPROVATO
 			PG-PAI-103		
			Rif.TPIDL: 073670-010-DW-3252-121 TECHNIP ITALY DIREZIONE LAVORI S.p.A.		

Foglio
26
di 27
Scala
1:10000

C.T.R. F. 529090

C.T.R. F. 529090








C.T.R. F. 529130


C.T.R. F. 529090

91 92 93 93+400

PALMAS ARBOREA
ORISTANO

ORISTANO

-  Riu Pisc'e Mulleris
-  Strada sterrata
-  Riu Zeddiani
-  Strada Com.le "Pixiarbili"
-  S.P. 57

P.I.D.I. N 14 

P14










30

01	2003/2019	INSERITE MODIFICHE TRACCIATO	V.ORLANDO	P.RUSSO	V.FORLIVESI O.CORDA
00	2006/2018	EMISSIONE	F.CALLAI	P.RUSSO	V.FORLIVESI O.CORDA
INDICE	DATA	R E V I S I O N I			ELABORATO VERIFICATO APPROVATO
				 Rif TPIDL: 073670-010-DW-3252-121 TECHNIP ITALY DIREZIONE LAVORI S.p.A.	
			PG-PAI-103		Comm.










PIANO DI ASSETTO IDROGEOLOGICO – PERICOLOSITA' IDRAULICA

LEGENDA

SIMBOLOGIA CARTOGRAFICA

-  Metanodotto in progetto
-  Altri metanodotti in progetto
-  Gallerie, Tunnel, Mini-Microtunnel, Raise Boring e T.O.C.
-  Impianti di linea in progetto
-  Piazzola di stoccaggio tubazioni
-  Strada di accesso all'impianto
-  Adeguamento strade esistenti
-  Strade di accesso provvisorio
-  Limite sovrapposizione fogli



SIMBOLOGIA MECCANICA

-  Punto di intercettazione di linea (P.I.L.)
-  Punto di intercettazione di derivazione importante (P.I.D.I.)
-  Punto di intercettazione di derivazione semplice con stacco da P.I.L. (P.I.D.S.)
-  Punto di intercettazione e derivazione semplice con stacco da Linea (P.I.D.S.)
-  Punto di intercettazione con discaggio di allacciamento (P.I.D.A.)
-  Punto predisposto per il discaggio di allacciamento (P.P.D.A.)
-  Punto di sezionamento elettrico terminale (P.S.E.T.)
-  Stazione predisposta per lancio e ricevimento PIG
-  Impianto di riduzione/regolazione della pressione







LEGENDA

Involuppo della pericolosità idraulica

Classi di pericolosità

-  Hi0 – Pericolosità idraulica nulla
-  Hi1 – Pericolosità idraulica media – Tr 500 anni
-  Hi2 – Pericolosità idraulica media – Tr 200 anni
-  Hi3 – Pericolosità idraulica elevata – Tr 100 anni
-  Hi4 – Pericolosità idraulica molto elevata – Tr 50 anni

Il presente disegno è di proprietà aziendale - La Società tutela i propri diritti a termine di legge.

Progressiva chilometrica	N.	
Comuni		
Province		
Impianti	TIPO - N.	
Attraversamenti	TIPOLOGIA ATTRAVERSATA (SS n. **, corso d'acqua, ferrovia, ecc.)	
Strade - Piste	ACCESSO IMPIANTI 	ADEGUAMENTI STRADE  STRADE PROVVISORIE 
Piazzole	N. PIAZ. 	
Fascia di lavoro	ALLARGATA 	
Opere civili	TRASVERSALI 	LONGITUDINALI 