


Il presente disegno e' di proprieta' aziendale - La Societa' tutelera' i propri diritti a termine di legge.



COROGRAFIA Scala 1:500.000

01	2003/2019	INSERITE MODIFICHE TRACCIATO	V.ORLANDO	P.RUSSO	V.FORLIVESI O.CORDA							
00	2006/2018	EMISSIONE	F.CALLAI	P.RUSSO	V.FORLIVESI O.CORDA							
INDICE	DATA	R E V I S I O N I			ELABORATO	VERIFICATO	APPROVATO					
		PROGETTISTA  Rif.TPIDL: 073670-010-DW-3252-107 TECHNIP ITALY DIREZIONE LAVORI S.p.A.			Dis. PG-PAI-102 Fg. 1 di 27							
Metanodotto: METANIZZAZIONE SARDEGNA MET.: CAGLIARI - PALMAS ARBOREA DN 650 (26") DP 75 bar						Comm.						
PIANO DI ASSETTO IDROGEOLOGICO - PERICOLOSITA' PER FRANA						Sostituisce il ..... Sostituito dal .....						
INDICE <table border="1" style="display: inline-table; vertical-align: middle;"> <tr> <td>1</td> <td></td> <td></td> <td></td> <td></td> <td></td> </tr> </table>						1						Scala 1:10000
1												

Progetto:

METANIZZAZIONE SARDEGNA  
MET. CAGLIARI – PALMAS ARBOREA  
DN 650 (26") DP 75 bar

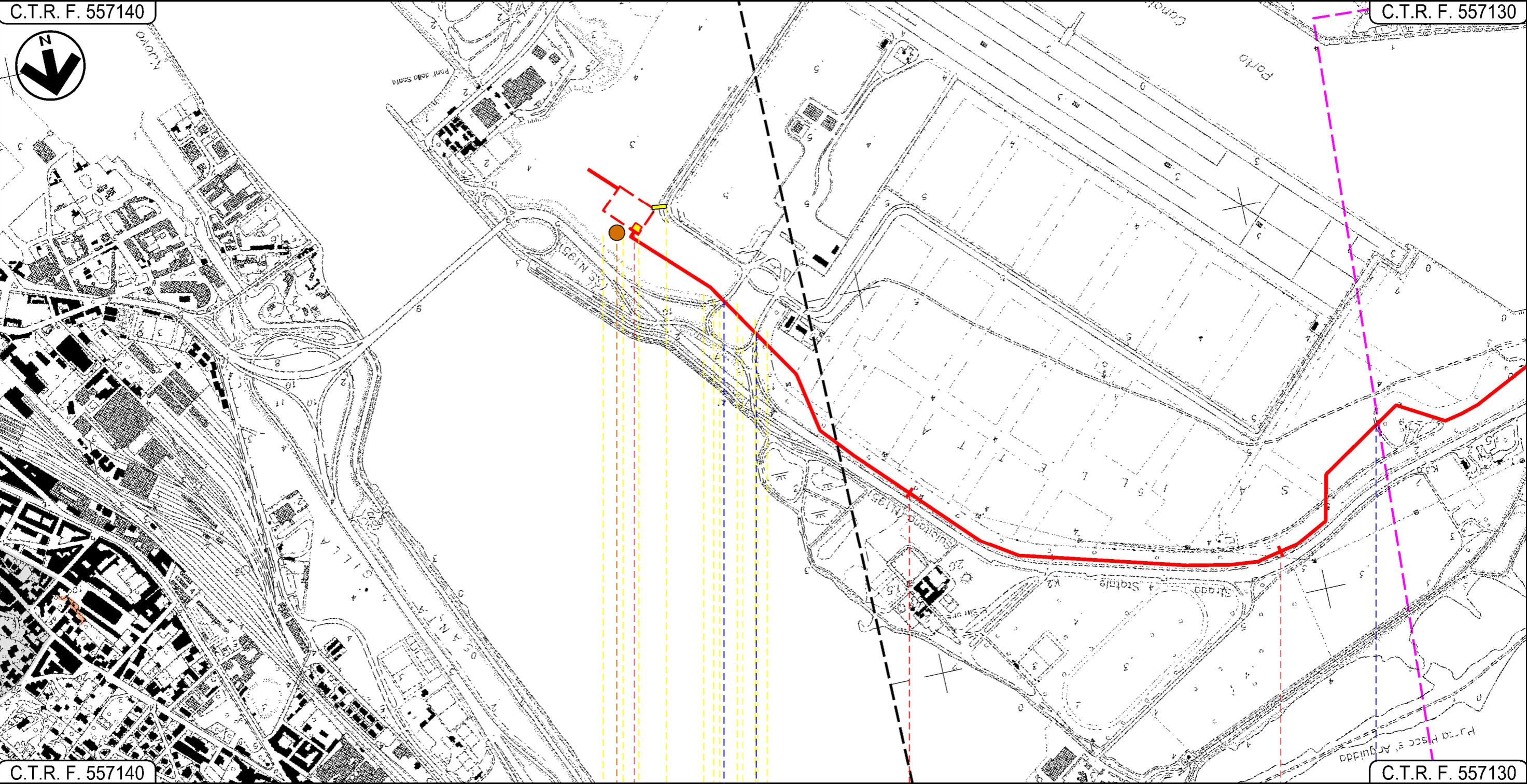

PIANO DI ASSETTO IDROGEOLOGICO – PERICOLOSITA' PER FRANA

01	2003/2019	INSERITE MODIFICHE TRACCIATO	V.ORLANDO	P.RUSSO	V.FORLIVESI O.CORDA
00	2006/2018	EMISSIONE	F.CALLAI	P.RUSSO	V.FORLIVESI O.CORDA
INDICE	DATA	R E V I S I O N I			APPROVATO

Foglio  
**2**  
di 27  
Scala  
**1:10000**

	 Rif TPIDL 073670-010-DW-3252-107 TECHNIP ITALY DIREZIONE LAVORI S.p.A.	PG-PAI-102
		Comm.


C.T.R. F. 557140




C.T.R. F. 557140

C.T.R. F. 557130

CAGLIARI  
CAGLIARI

 P.I.D.I. N 1

Strada Acc. Porto   Strada Acc. Porto

 Strada sterrata



Progetto:

METANIZZAZIONE SARDEGNA  
MET. CAGLIARI - PALMAS ARBOREA  
DN 650 (26") DP 75 bar

PIANO DI ASSETTO IDROGEOLOGICO - PERICOLOSITA' PER FRANA

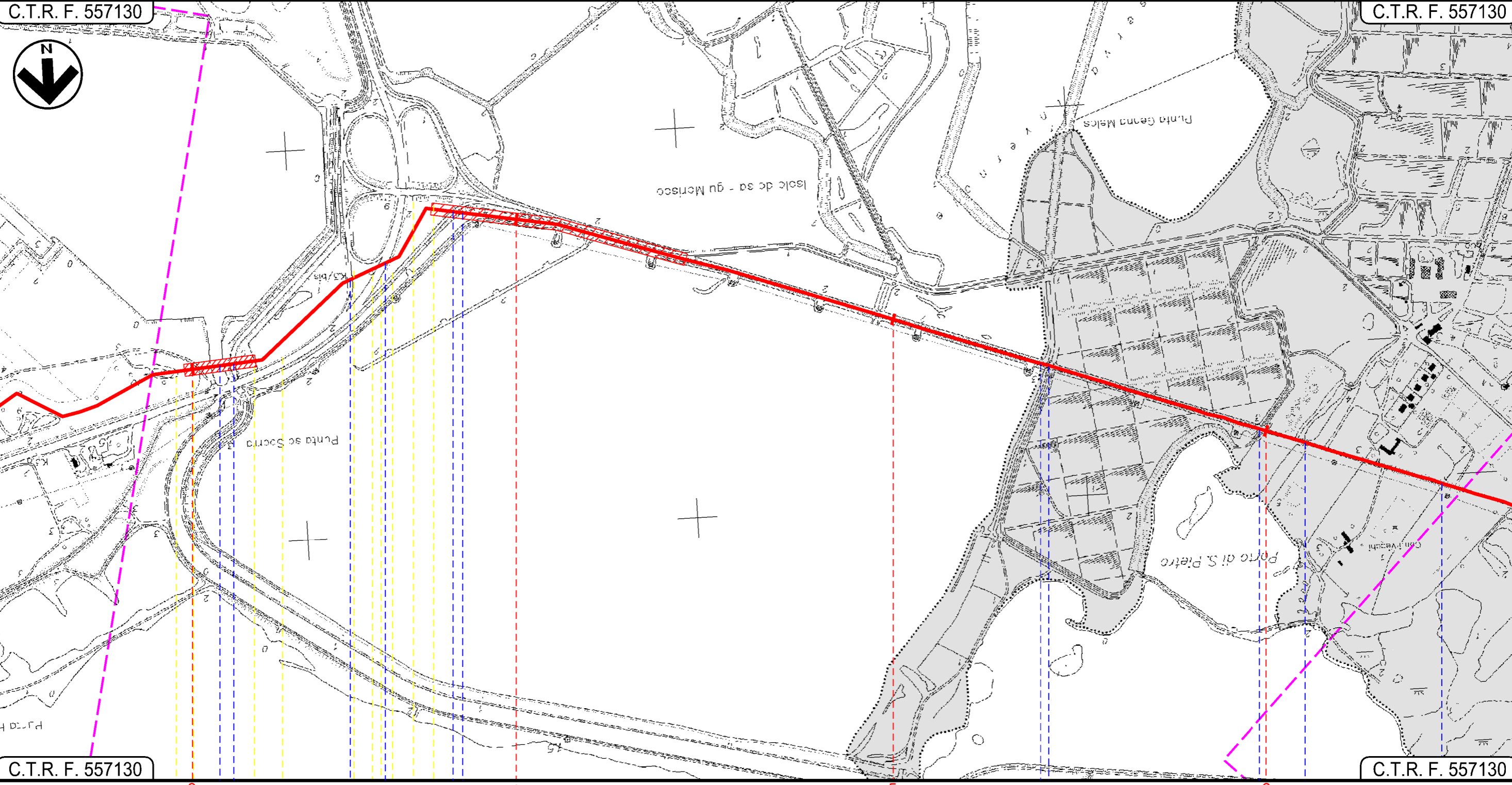
01	2003/2019	INSERITE MODIFICHE TRACCIATO	V.ORLANDO	P.RUSSO	V.FORLIVESTI O.CORDA
00	2006/2018	EMISSIONE	F.CALLAI	P.RUSSO	V.FORLIVESTI O.CORDA
INDICE	DATA	R E V I S I O N I			APPROVATO

Foglio  
**3**  
di 27  
Scala  
**1:10000**

		<b>PG-PAI-102</b>
		Comm.
Rif TPIDL 073670-010-DW-3252-107 TECHNIP ITALY DIREZIONE LAVORI S.p.A.		

C.T.R. F. 557130


C.T.R. F. 557130



C.T.R. F. 557130

C.T.R. F. 557130

Foce Tramontana ● Canale in cls ● S.S.195 Sulcitano ● Inizio percorrenza su argine Stagno di Cagliari ● Fine percorrenza su argine Stagno di Cagliari ● Tombino cls ● Tombino cls ● Fosso Conti Vecchi



Progetto:

METANIZZAZIONE SARDEGNA  
MET. CAGLIARI - PALMAS ARBOREA  
DN 650 (26") DP 75 bar

PIANO DI ASSETTO IDROGEOLOGICO - PERICOLOSITA' PER FRANA

01	2003/2019	INSERITE MODIFICHE TRACCIATO	V.ORLANDO	P.RUSSO	V.FORLIVESI O.CORDA
00	2006/2018	EMISSIONE	F.CALLAI	P.RUSSO	V.FORLIVESI O.CORDA
INDICE	DATA	R E V I S I O N I			APPROVATO

Foglio  
4

di 27

Scala  
1:10000

		PG-PAI-102
		Comm.

Rif TPIDL 073670-010-DW-3252-107  
TECHNIP ITALY DIREZIONE LAVORI S.p.A.

C.T.R. F. 557130

C.T.R. F. 556160




C.T.R. F. 557130

C.T.R. F. 557090

C.T.R. F. 556120

ASSEMINI  
CAGLIARI



Progetto:

METANIZZAZIONE SARDEGNA  
MET. CAGLIARI – PALMAS ARBOREA  
DN 650 (26") DP 75 bar

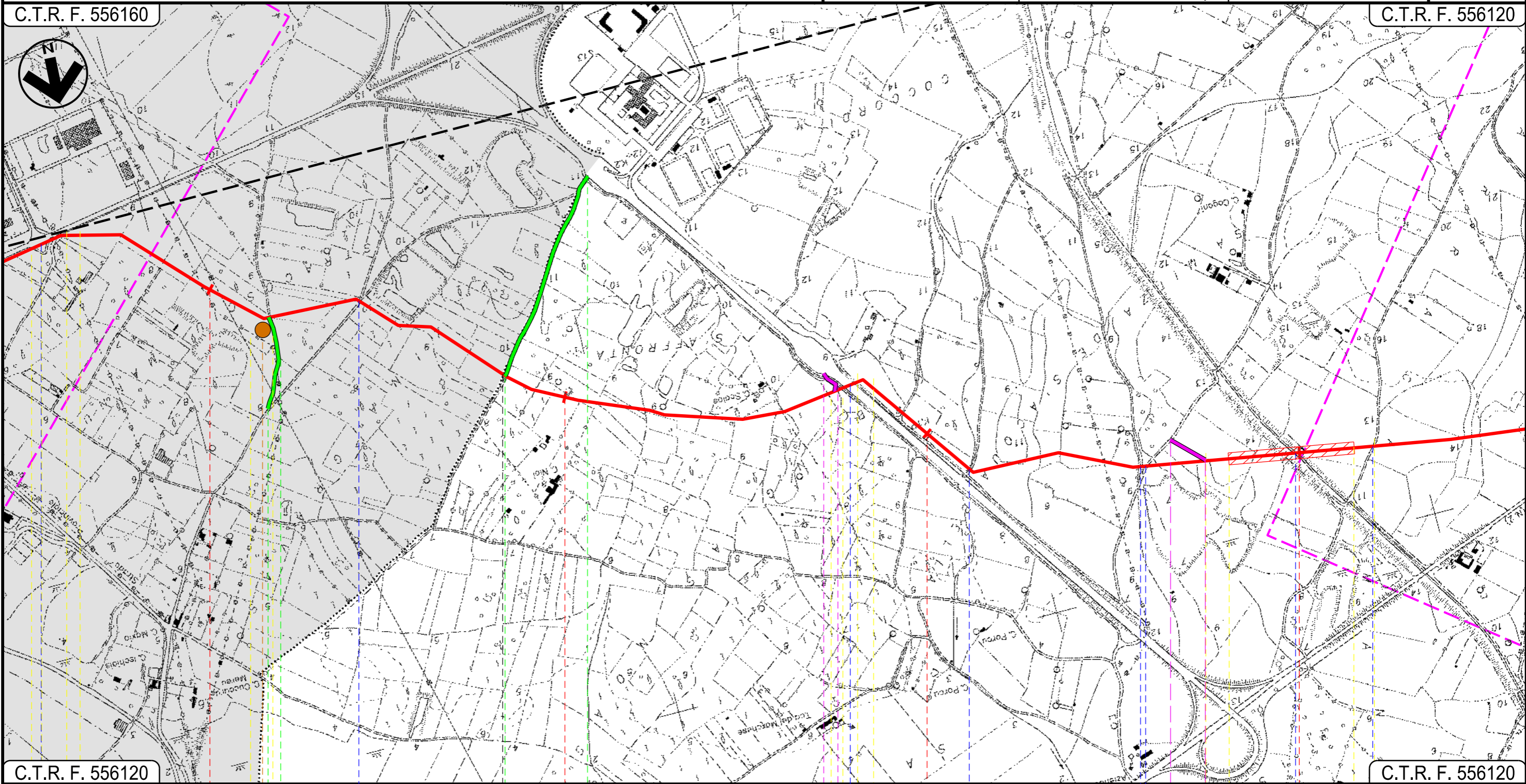
PIANO DI ASSETTO IDROGEOLOGICO – PERICOLOSITA' PER FRANA

01	2003/2019	INSERITE MODIFICHE TRACCIATO	V.ORLANDO	P.RUSSO	V.FORLIVESI O.CORDA
00	2006/2018	EMISSIONE	F.CALLAI	P.RUSSO	V.FORLIVESI O.CORDA
INDICE	DATA	R E V I S I O N I			ELABORATO
		 			PG-PAI-102
		Rif.TPIDL: 073670-010-DW-3252-107 TECHNIP ITALY DIREZIONE LAVORI S.p.A.			Comm.

Foglio  
**5**  
di 27  
Scala  
1:10000

C.T.R. F. 556160

C.T.R. F. 556120



C.T.R. F. 556120

C.T.R. F. 556120

11








12

13

14

ASSEMINI

UTA  
CAGLIARI

-  Sesta Strada Est
-  Strada Sterrata
-  Strada Consortile Macchiareddu
-  Strada Sterrata
-  Strada Asfaltata
-  Canale in cls
-  Strada Sterrata

P3

Progetto:

METANIZZAZIONE SARDEGNA  
MET. CAGLIARI – PALMAS ARBOREA  
DN 650 (26") DP 75 bar

01	2003/2019	INSERITE MODIFICHE TRACCIATO	V.ORLANDO	P.RUSSO	V.FORLIVESI O.CORDA
00	2006/2018	EMISSIONE	F.CALLAI	P.RUSSO	V.FORLIVESI O.CORDA
INDICE	DATA	R E V I S I O N I			ELABORATO
			VERIFICATO	APPROVATO	

Foglio  
6

di 27

Scala  
1:10000

PIANO DI ASSETTO IDROGEOLOGICO – PERICOLOSITA' PER FRANA

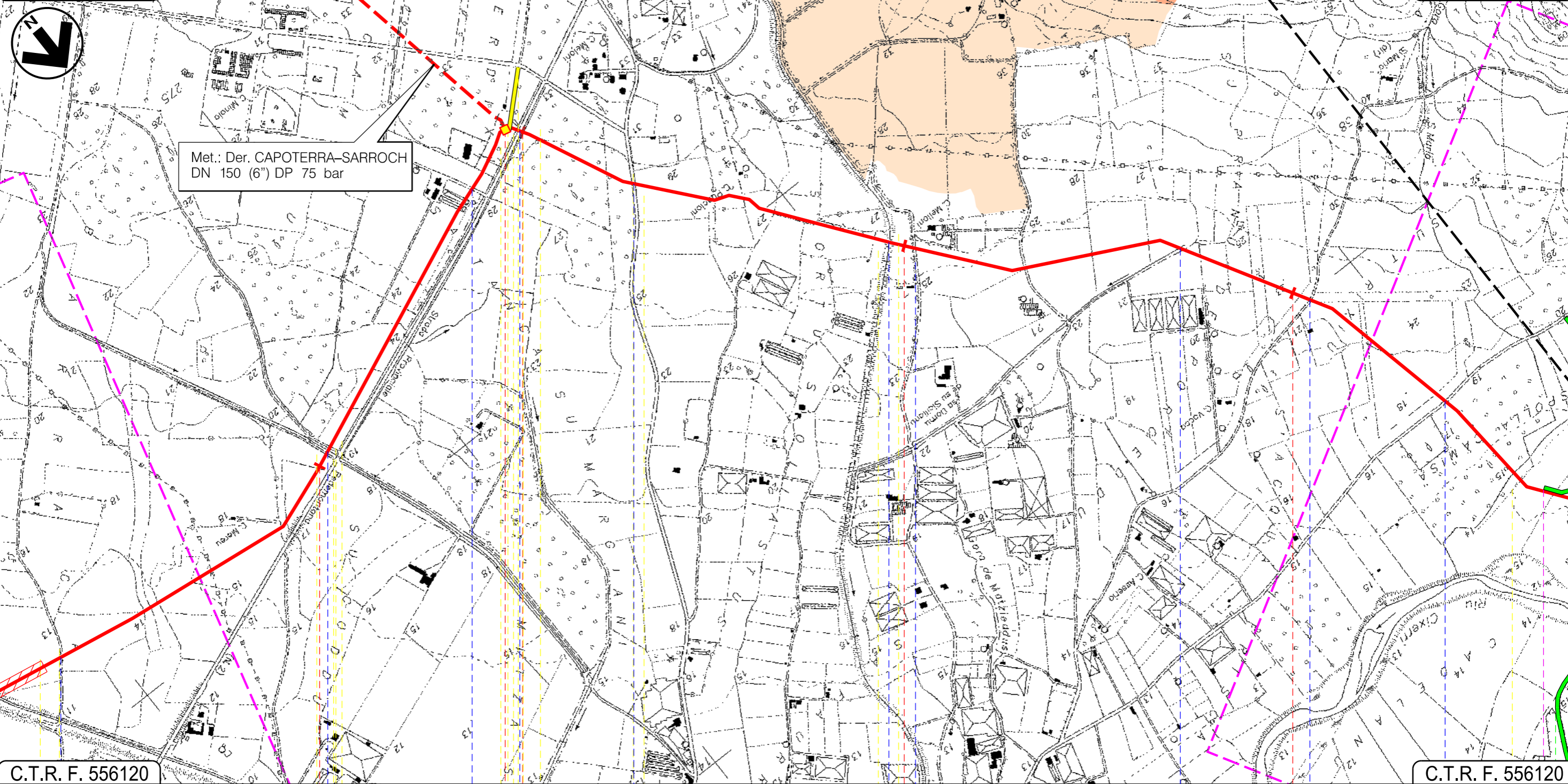


**TechnipFMC**  
Rif. TPIDL: 073670-010-DW-3252-107  
TECHNIP ITALY DIREZIONE LAVORI S.p.A.

PG-PAI-102  
Comm.

C.T.R. F. 556120

C.T.R. F. 556110




C.T.R. F. 556120

C.T.R. F. 556120

15 16 17 18

UTA  
CAGLIARI



Progetto:

METANIZZAZIONE SARDEGNA  
MET. CAGLIARI - PALMAS ARBOREA  
DN 650 (26") DP 75 bar

PIANO DI ASSETTO IDROGEOLOGICO - PERICOLOSITA' PER FRANA

01	2003/2019	INSERITE MODIFICHE TRACCIATO	V.ORLANDO	P.RUSSO	V.FORLIVESI O.CORDA	
00	2006/2018	EMISSIONE	F.CALLAI	P.RUSSO	V.FORLIVESI O.CORDA	
INDICE	DATA	R E V I S I O N I		ELABORATO	VERIFICATO	APPROVATO

Foglio  
7  
di 27  
Scala  
1:10000

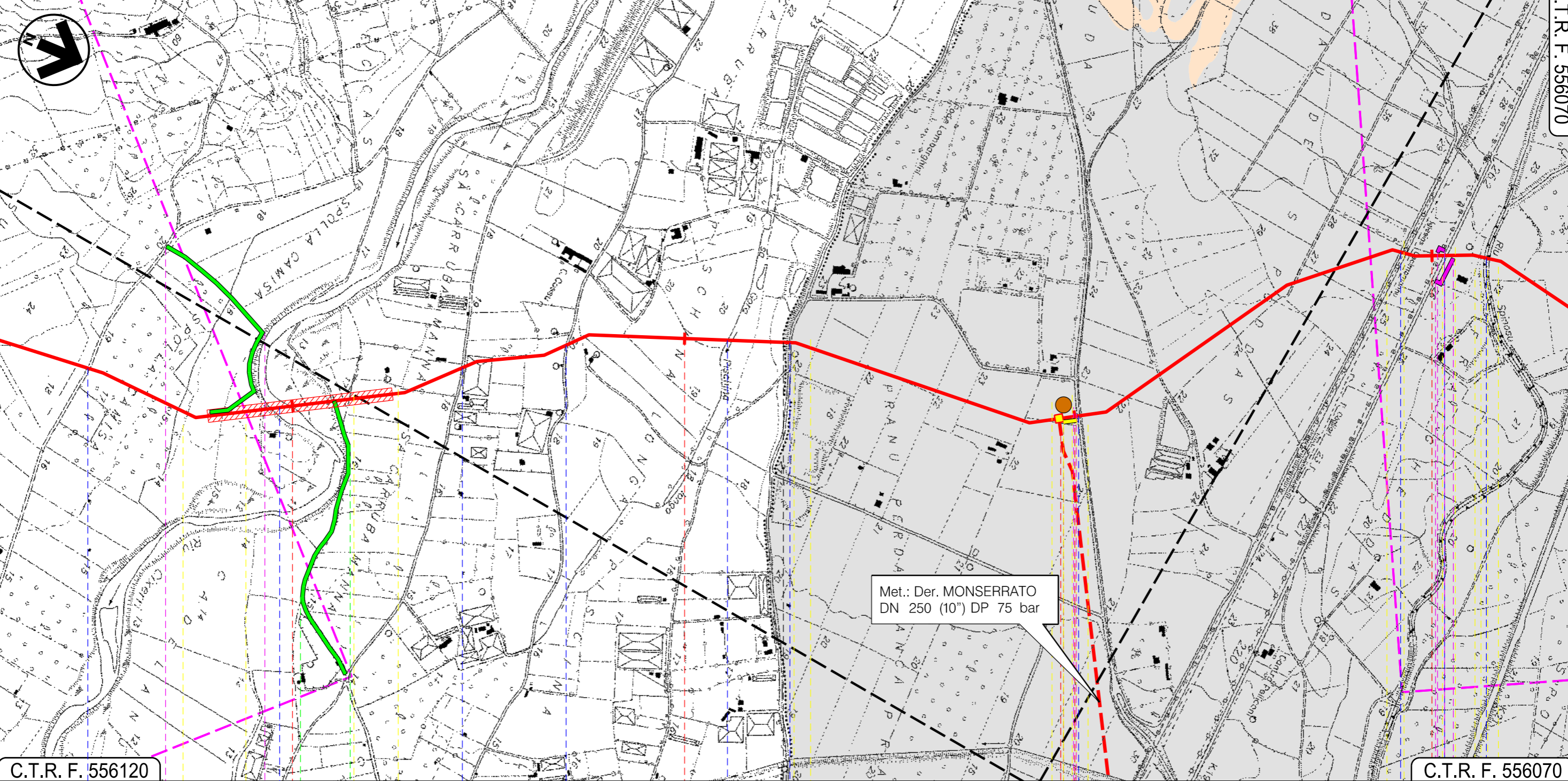
**snam**

**TechnipFMC**  
Rif. TPIDL: 073670-010-DW-3252-107  
TECHNIP ITALY DIREZIONE LAVORI S.p.A.

PG-PAI-102

Comm.

C.T.R. F. 556110



C.T.R. F. 556120

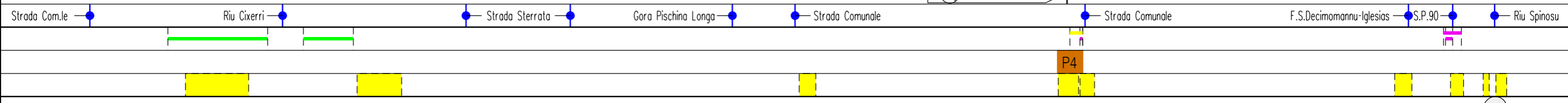
C.T.R. F. 556070

19 20 21 22

UTA  
CAGLIARI

VILLASPECIOSA  
SUD SARDEGNA

P.I.D.I.N 4



01

Progetto:

METANIZZAZIONE SARDEGNA  
MET. CAGLIARI - PALMAS ARBOREA  
DN 650 (26") DP 75 bar

01	2003/2019	INSERITE MODIFICHE TRACCIATO	V.ORLANDO	P.RUSSO	V.FORLIVESI O.CORDA
00	2006/2018	EMISSIONE	F.CALLAI	P.RUSSO	V.FORLIVESI O.CORDA
INDICE	DATA	R E V I S I O N I		ELABORATO	VERIFICATO

Foglio  
**8**  
di 27  
Scala  
1:10000

PIANO DI ASSETTO IDROGEOLOGICO - PERICOLOSITA' PER FRANA

**snam**

**TechnipFMC**  
Rif.TPIDL: 073670-010-DW-3252-107  
TECHNIP ITALY DIREZIONE LAVORI S.p.A.

PG-PAI-102

Comm.

C.T.R. F. 556110

C.T.R. F. 556070



C.T.R. F. 556070

C.T.R. F. 556070

22

23

24


25

VILLASPECIOSA

DECIMOPUTZU

SUD SARDEGNA

P.I.L. N 5



01



Progetto:

METANIZZAZIONE SARDEGNA  
MET. CAGLIARI – PALMAS ARBOREA  
DN 650 (26") DP 75 bar

PIANO DI ASSETTO IDROGEOLOGICO – PERICOLOSITA' PER FRANA

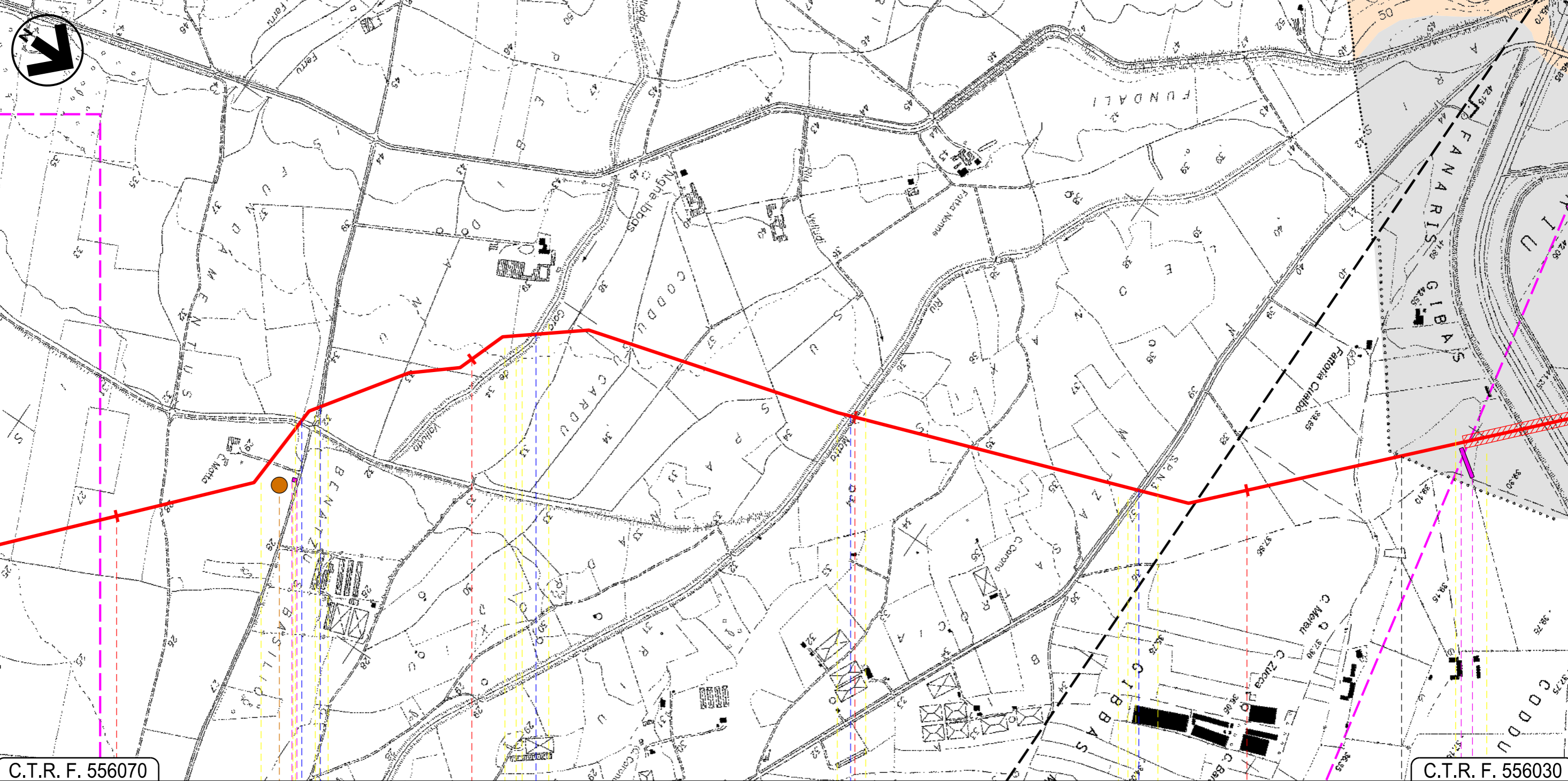
01	2003/2019	INSERITE MODIFICHE TRACCIATO	V.ORLANDO	P.RUSSO	V.FORLIVESI O.CORDA
00	2006/2018	EMISSIONE	F.CALLAI	P.RUSSO	V.FORLIVESI O.CORDA
INDICE	DATA	R E V I S I O N I			ELABORATO
			VERIFICATO	APPROVATO	

Foglio  
**9**  
di 27  
Scala  
1:10000

	 Rif.TPIDL: 073670-010-DW-3252-107 TECHNIP ITALY DIREZIONE LAVORI S.p.A.	PG-PAI-102
		Comm.

C.T.R. F. 556070

C.T.R. F. 556070



C.T.R. F. 556070

C.T.R. F. 556030

26

27

28

29

DECIMOPUTZU  
SUD SARDEGNA

VALLERMOSA

Riu Spinosu —●— Strada Comunale    Gora de Valluda —●—    Riu Motto —●—    S.P.N.3 —●—

P5

02

03

Progetto:

METANIZZAZIONE SARDEGNA  
MET. CAGLIARI – PALMAS ARBOREA  
DN 650 (26") DP 75 bar

PIANO DI ASSETTO IDROGEOLOGICO – PERICOLOSITA' PER FRANA

01	2003/2019	INSERITE MODIFICHE TRACCIATO	V.ORLANDO	P.RUSSO	V.FORLIVESI O.CORDA	Foglio 10 di 27
00	2006/2018	EMISSIONE	F.CALLAI	P.RUSSO	V.FORLIVESI O.CORDA	
INDICE	DATA	REVISIONI	ELABORATO	VERIFICATO	APPROVATO	Scala 1:10000
			PG-PAI-102			
			Comm.			

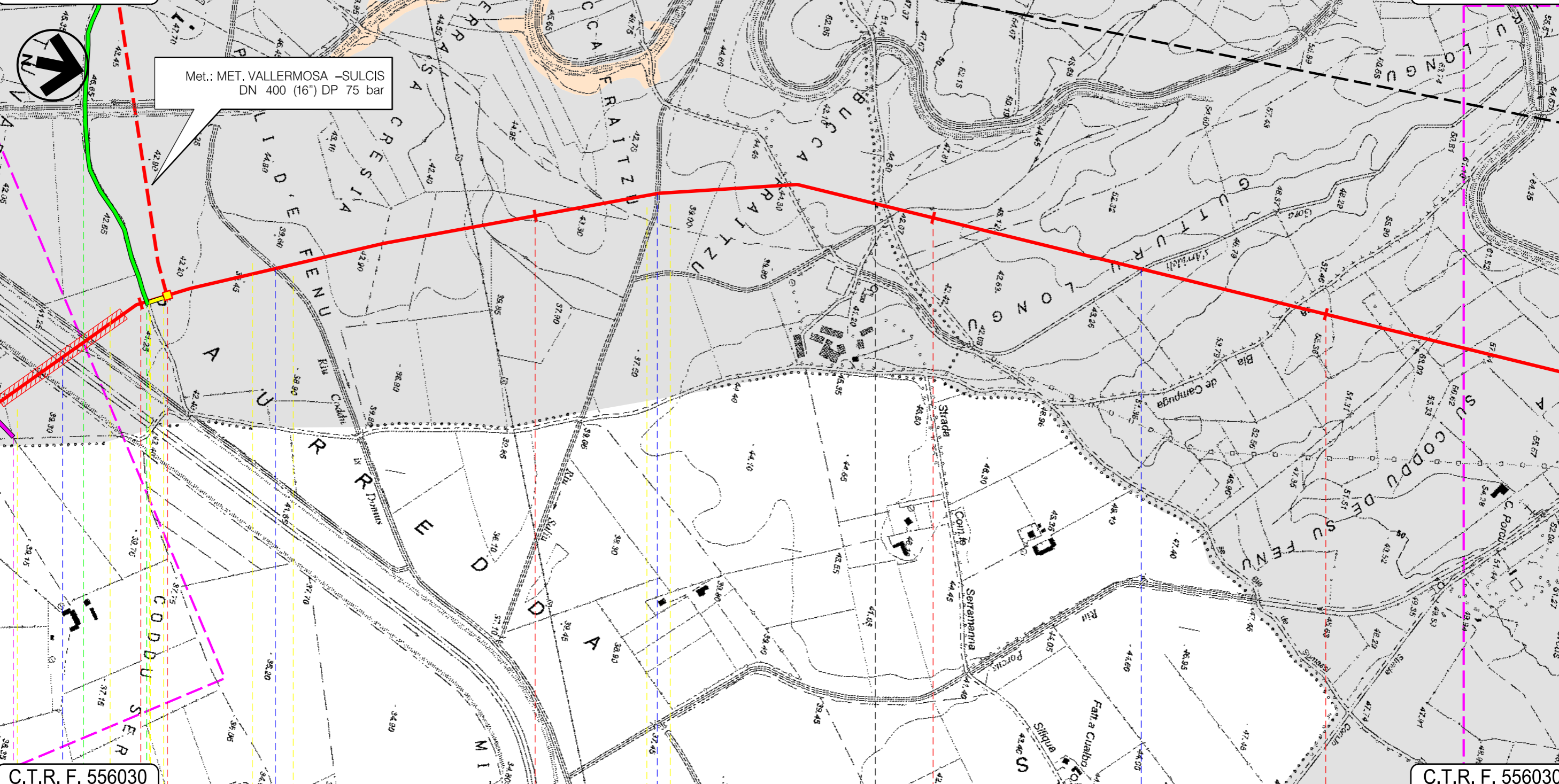


TechnipFMC

Rif.TPIDL: 073670-010-DW-3252-107  
TECHNIP ITALY DIREZIONE LAVORI S.p.A.

C.T.R. F. 556030

C.T.R. F. 556020



C.T.R. F. 556030

C.T.R. F. 556030

30 31 32 33

VALLERMOSA

VILLASOR

SUD SARDEGNA

P.I.D.I. N 6

Riu Nou

Riu Caddu is Domus

Riu Soliu

Gora s'Arrideli

04

05

Progetto:

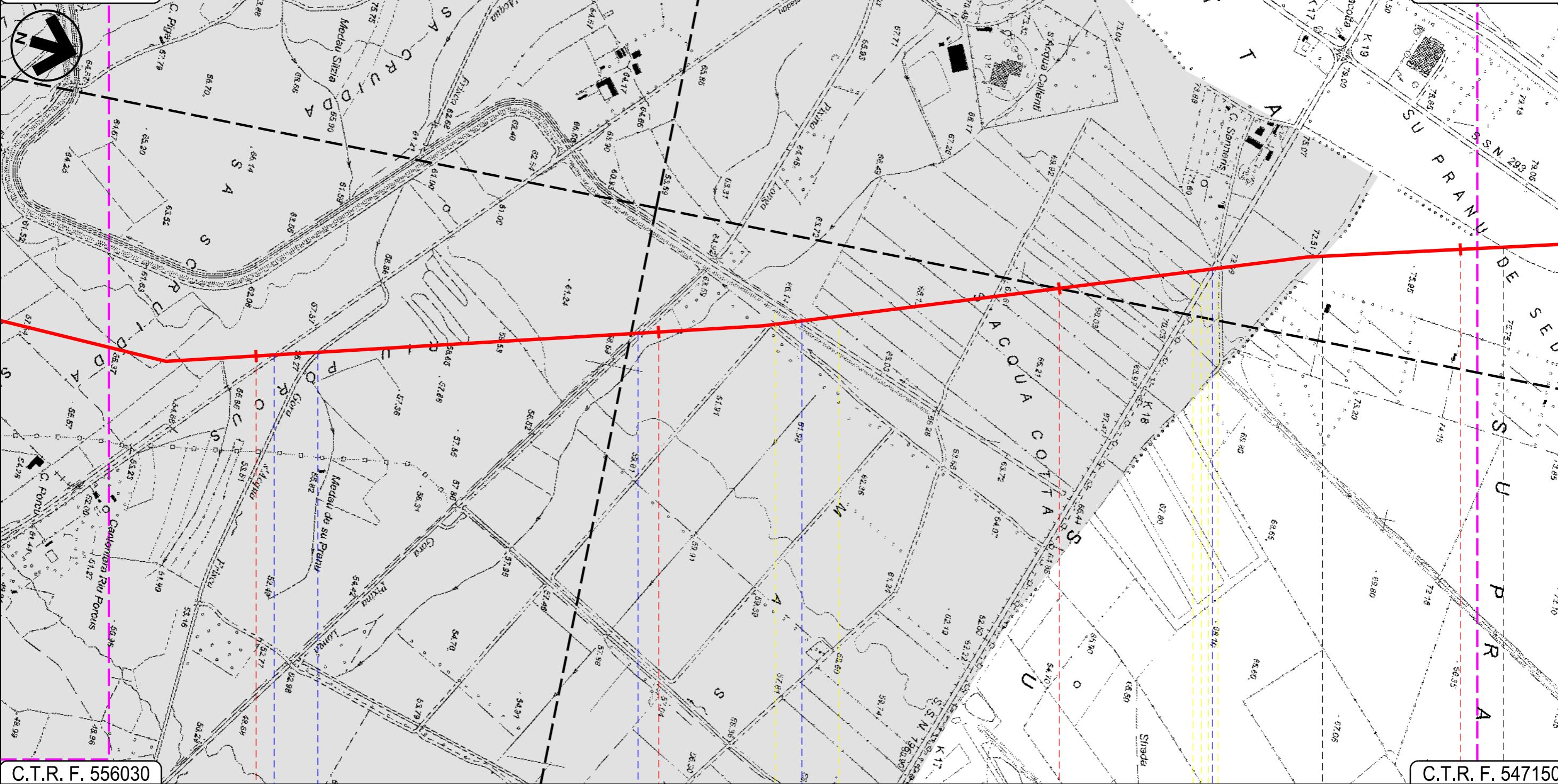
METANIZZAZIONE SARDEGNA  
MET. CAGLIARI - PALMAS ARBOREA  
DN 650 (26") DP 75 bar

PIANO DI ASSETTO IDROGEOLOGICO - PERICOLOSITA' PER FRANA

01	2003/2019	INSERITE MODIFICHE TRACCIATO	V.ORLANDO	P.RUSSO	V.FORLIVESI O.CORDA	Foglio <b>11</b> di 27	
00	2006/2018	EMISSIONE	F.CALLAI	P.RUSSO	V.FORLIVESI O.CORDA		
INDICE	DATA	R E V I S I O N I			ELABORATO	VERIFICATO	APPROVATO
						PG-PAI-102	
		Rif.TPIDL: 073670-010-DW-3252-107 TECHNIP ITALY DIREZIONE LAVORI S.p.A.		Comm.		Scala 1:10000	

C.T.R. F. 556020

C.T.R. F. 547140



C.T.R. F. 556030

C.T.R. F. 547150

34 VILLASOR 35 SUD SARDEGNA 36 SERRAMANNA 37 VILLACIDRO

Strada Com.le Castaddu ● Gora s'Acqua Frisca ● Gora Pixina Longa ● Canale Consortile ● S.S. 196 ●

Progetto:

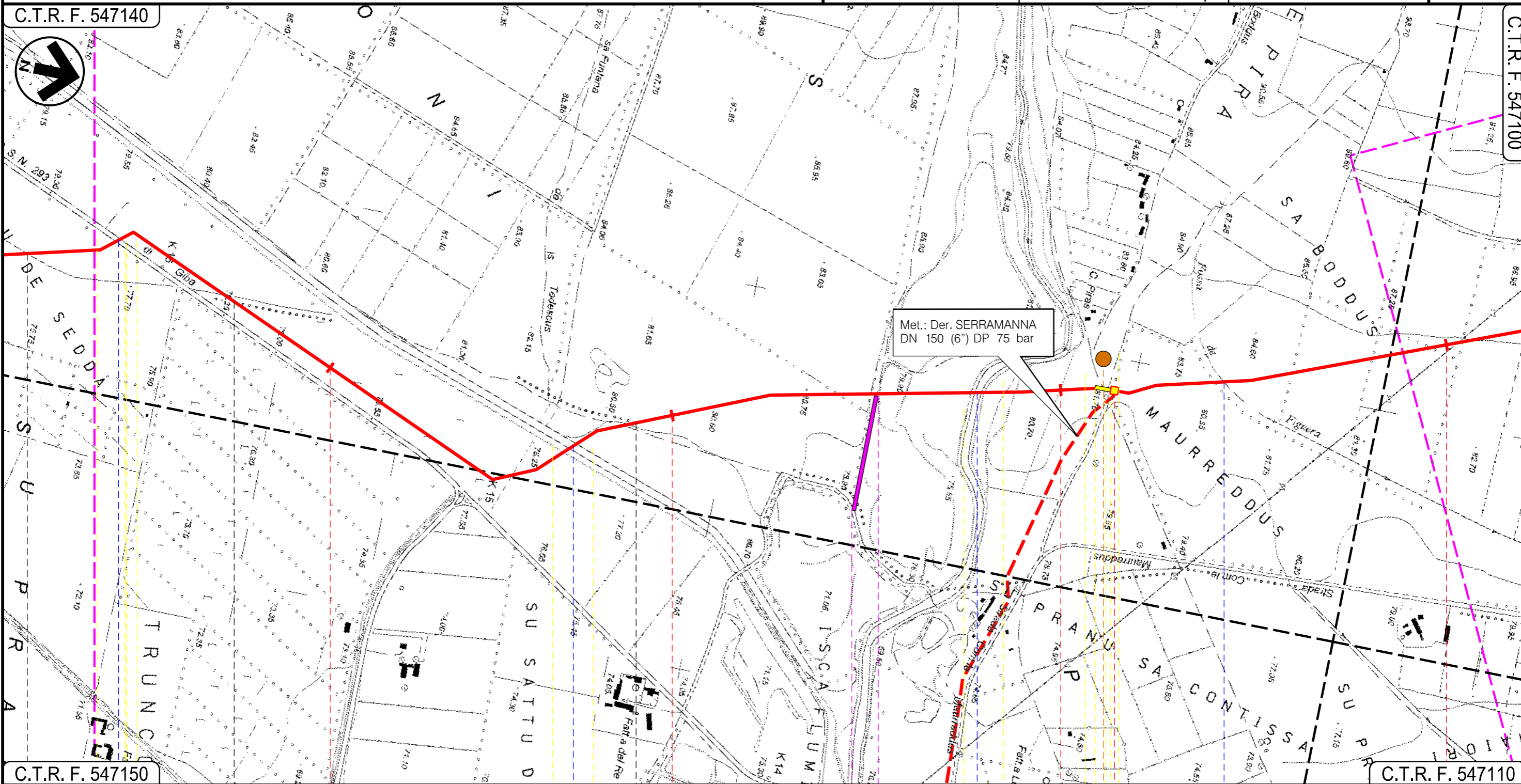
METANIZZAZIONE SARDEGNA  
MET. CAGLIARI – PALMAS ARBOREA  
DN 650 (26") DP 75 bar

01	2003/2019	INSERITE MODIFICHE TRACCIATO	V.ORLANDO	P.RUSSO	V.FORLIVESI O.CORDA
00	2006/2018	EMISSIONE	F.CALLAI	P.RUSSO	V.FORLIVESI O.CORDA
INDICE	DATA	REVISIONI	ELABORATO	VERIFICATO	APPROVATO
 			PG-PAI-102		
			Rif. TPIDL: 073670-010-DW-3252-107 TECHNIP ITALY DIREZIONE LAVORI S.p.A.		

Foglio  
12  
di 27  
Scala  
1:10000

PIANO DI ASSETTO IDROGEOLOGICO – PERICOLOSITA' PER FRANA

C.T.R. F. 547140



C.T.R. F. 547150

C.T.R. F. 547110

●	SERRAMANNA	●	VILLACIDRO	SERRAMANNA	VILLACIDRO
SUD SARDEGNA					
S.S. 293 di Giba	Canale Trudu	Torrente Leni	Fossa de Figuera		
				P6	
	06	07	08		

Progetto:

METANIZZAZIONE SARDEGNA  
MET. CAGLIARI – PALMAS ARBOREA  
DN 650 (26") DP 75 bar

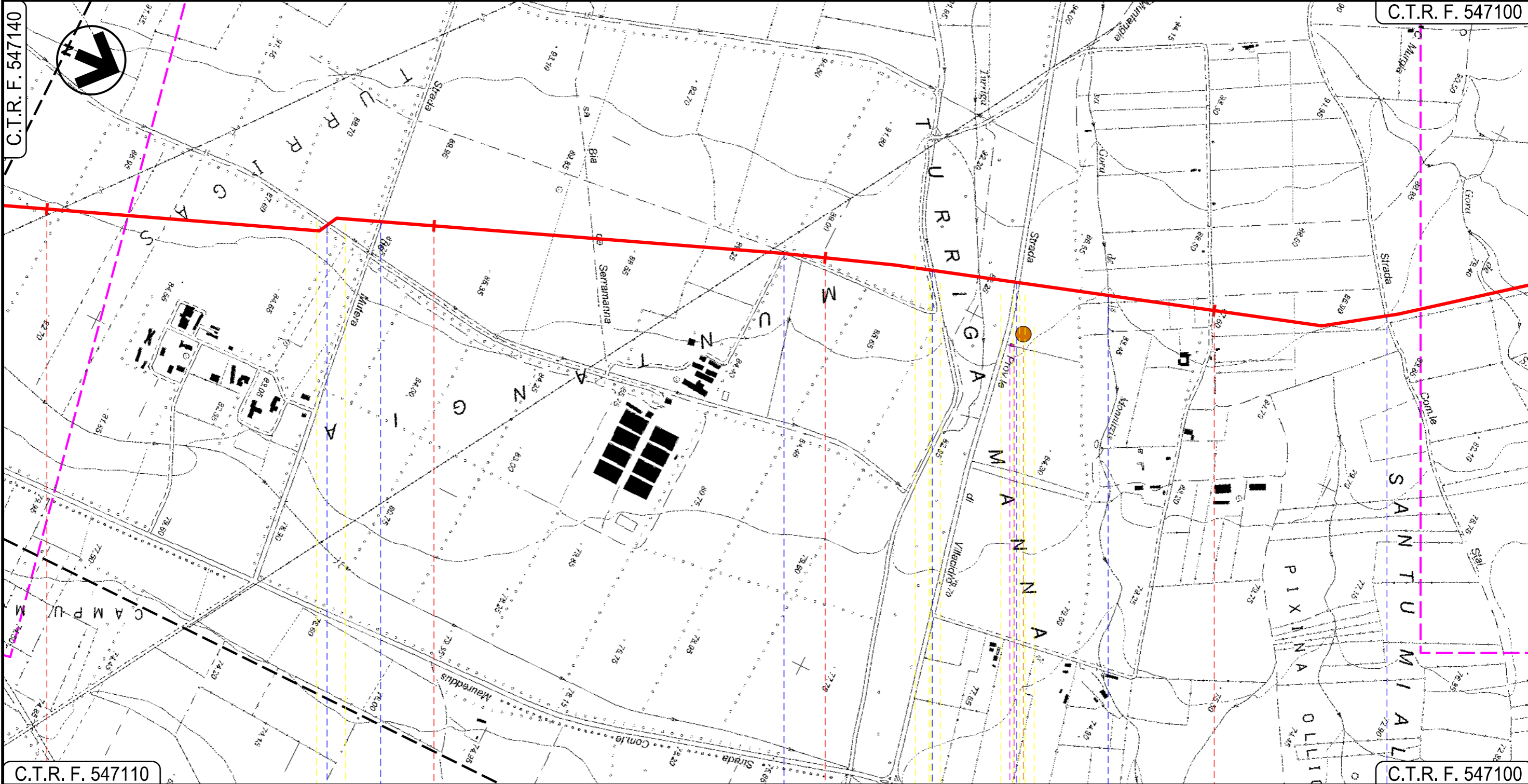
01	2003/2019	INSERITE MODIFICHE TRACCIATO	V.ORLANDO	P.RUSSO	V.FORLIVESI O.CORDA
00	2006/2018	EMISSIONE	F.CALLAI	P.RUSSO	V.FORLIVESI O.CORDA
INDICE	DATA	R E V I S I O N I			APPROVATO

Foglio  
**13**  
di 27  
Scala  
1:10000

PIANO DI ASSETTO IDROGEOLOGICO – PERICOLOSITA' PER FRANA

		PG-PAI-102
Rif.TPIDL: 073670-010-DW-3252-107 TECHNIP ITALY DIREZIONE LAVORI S.p.A.		Comm.

C.T.R. F. 547100




C.T.R. F. 547110

C.T.R. F. 547100

41 42 43 44

VILLACIDRO  
SUD SARDEGNA

Canale Consortile  
 Strada de Mutera  
 Strada Consortile  
 Gora de Turriga  
 S.P.n.60 Villacidro  
 Fosso sa Gora de is Monnizis  
 Strada Com.le Stai



Progetto:

METANIZZAZIONE SARDEGNA  
MET. CAGLIARI - PALMAS ARBOREA  
DN 650 (26") DP 75 bar

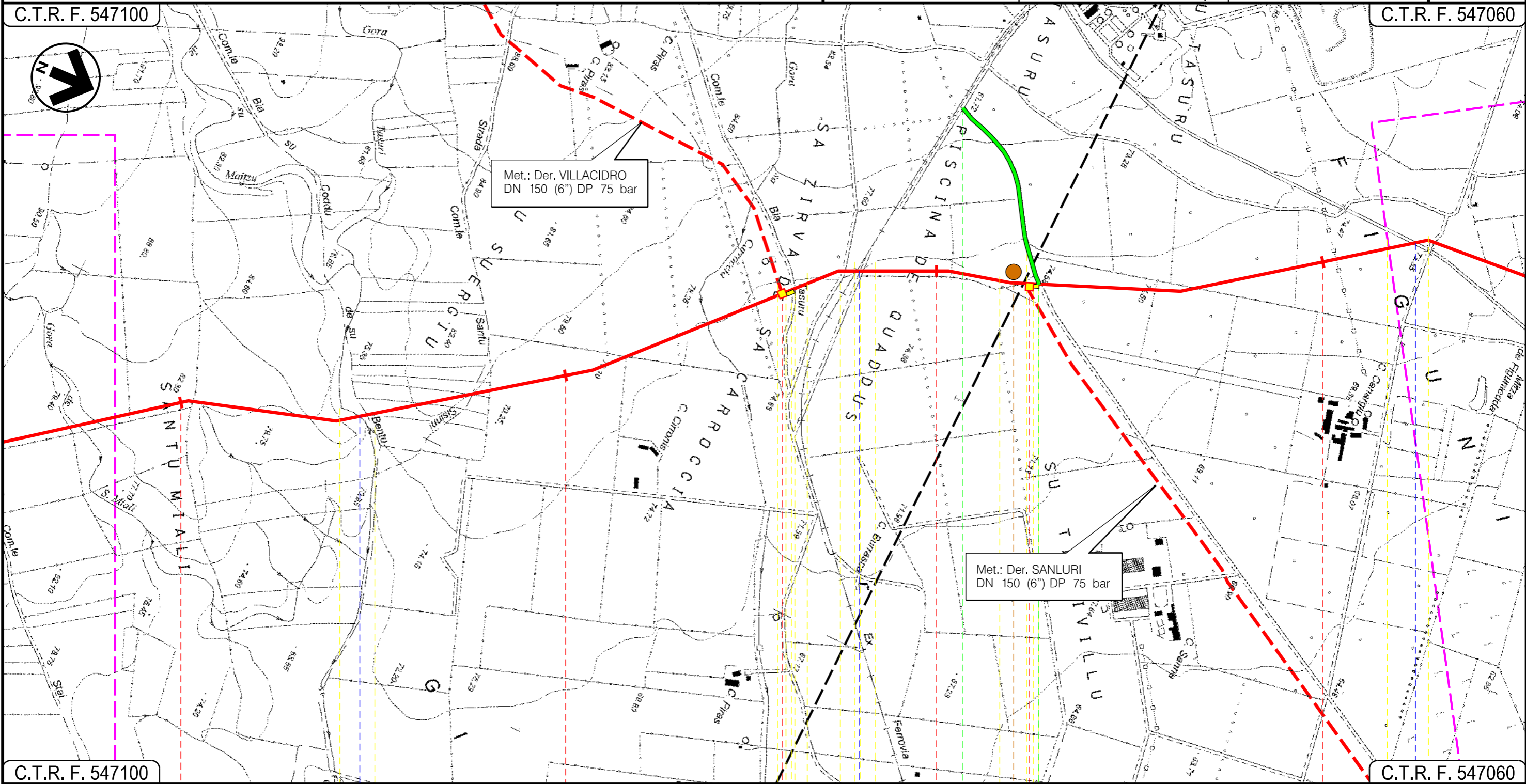
PIANO DI ASSETTO IDROGEOLOGICO - PERICOLOSITA' PER FRANA

01	2003/2019	INSERITE MODIFICHE TRACCIATO	V.ORLANDO	P.RUSSO	V.FORLIVESI O.CORDA
00	2006/2018	EMISSIONE	F.CALLAI	P.RUSSO	V.FORLIVESI O.CORDA
INDICE	DATA	REVISIONI	ELABORATO	VERIFICATO	APPROVATO
 			PG-PAI-102		
			Rif. TPIDL: 073670-010-DW-3252-107 TECHNIP ITALY DIREZIONE LAVORI S.p.A.		
			Comm.		Scala 1:10000

Foglio  
14  
di 27  
Scala  
1:10000

C.T.R. F. 547100

C.T.R. F. 547060



C.T.R. F. 547100

C.T.R. F. 547060

45

46

47

48

VILLACIDRO  
SUD SARDEGNA

P.I.D.I. N 8

P.I.D.I. N 9

Gora de su Maitzu

Raccordo ferrario tra la zona  
di Salunri Stato e l'agglom.to  
consortile di Villacidro

Torrente Seddamus

P8

12

Progetto:

METANIZZAZIONE SARDEGNA  
MET. CAGLIARI - PALMAS ARBOREA  
DN 650 (26") DP 75 bar

01	2003/2019	INSERITE MODIFICHE TRACCIATO	V.ORLANDO	P.RUSSO	V.FORLIVESI O.CORDA
00	2006/2018	EMISSIONE	F.CALLAI	P.RUSSO	V.FORLIVESI O.CORDA
INDICE	DATA	R E V I S I O N I			ELABORATO
			VERIFICATO	APPROVATO	

Foglio  
15  
di 27  
Scala  
1:10000

PIANO DI ASSETTO IDROGEOLOGICO - PERICOLOSITA' PER FRANA

**snam**

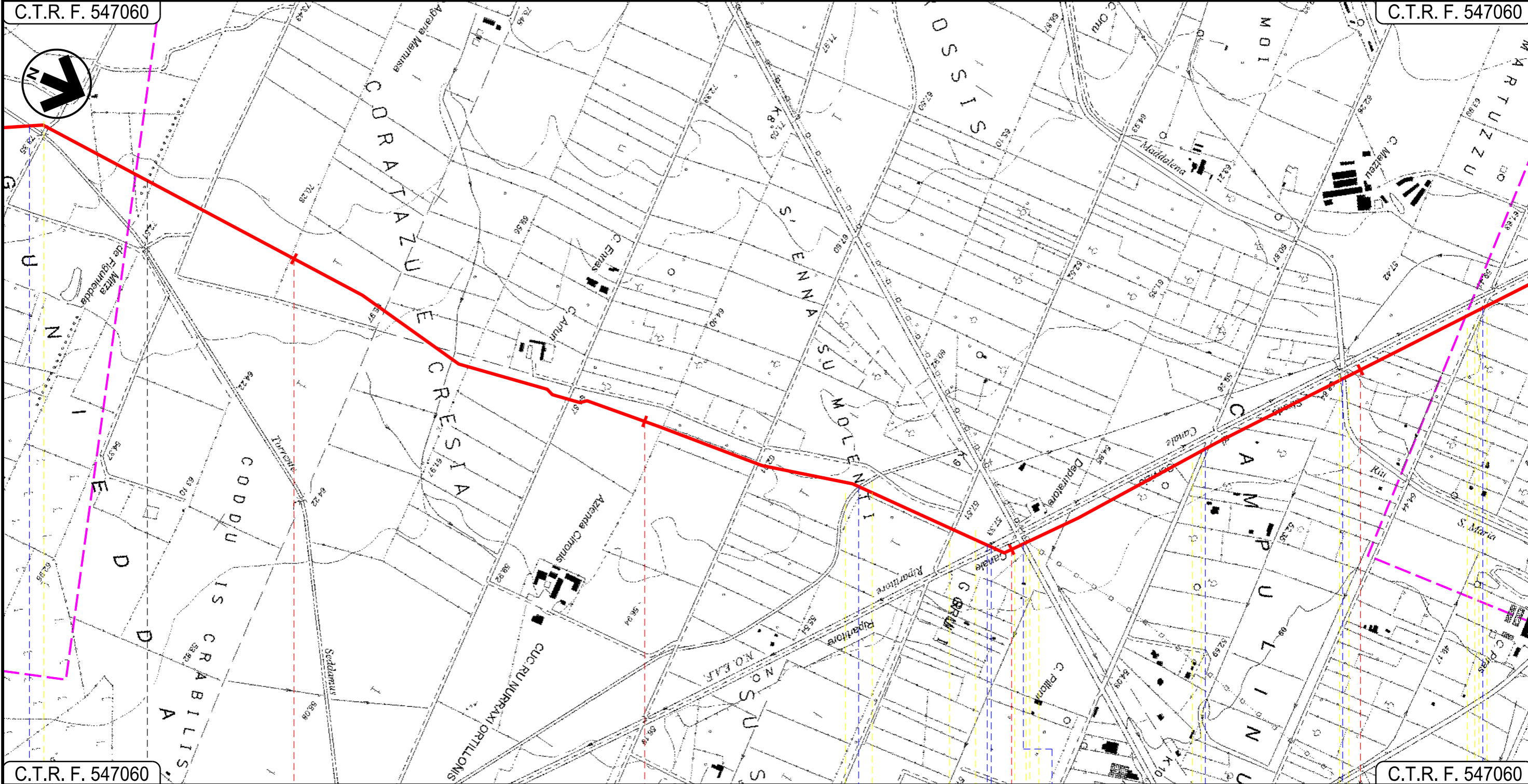
**TechnipFMC**  
Rif. TPIDL: 073670-010-DW-3252-107  
TECHNIP ITALY DIREZIONE LAVORI S.p.A.

PG-PAI-102

Comm.

C.T.R. F. 547060

C.T.R. F. 547060



C.T.R. F. 547060

C.T.R. F. 547060

49

50

51

52

VILLACIDRO

SAN GAVINO MONREALE  
SUD SARDEGNA

- Torrente Seddamus
- Canale in cls
- Canale Rip. N.O.E.A.F.
- St. di servizio canale ripartitore N-0
- S.P. n.14 bis
- St. Comunale
- Riu S. Maria Maddalena
- St. Comunale

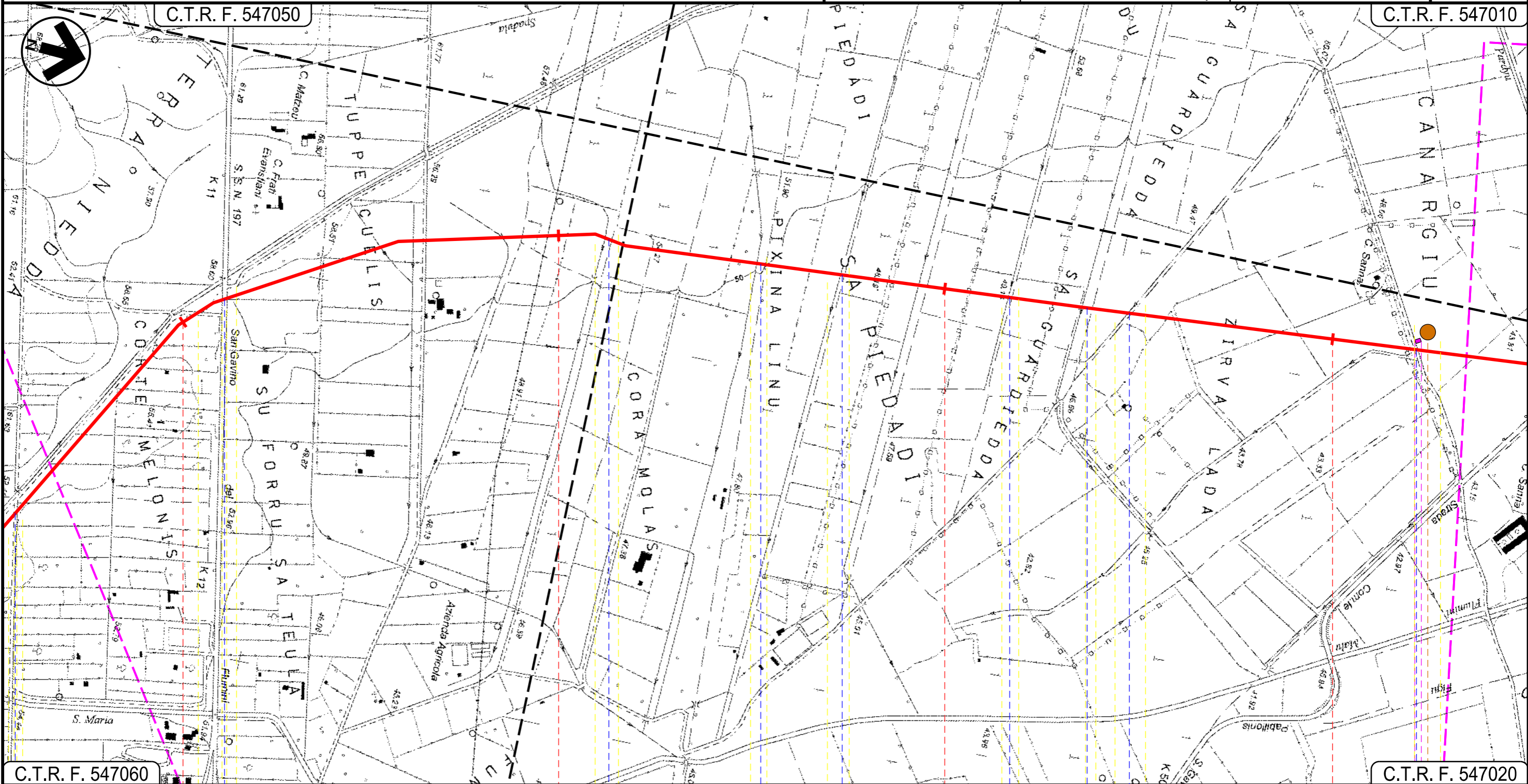
Progetto:

METANIZZAZIONE SARDEGNA  
MET. CAGLIARI - PALMAS ARBOREA  
DN 650 (26") DP 75 bar

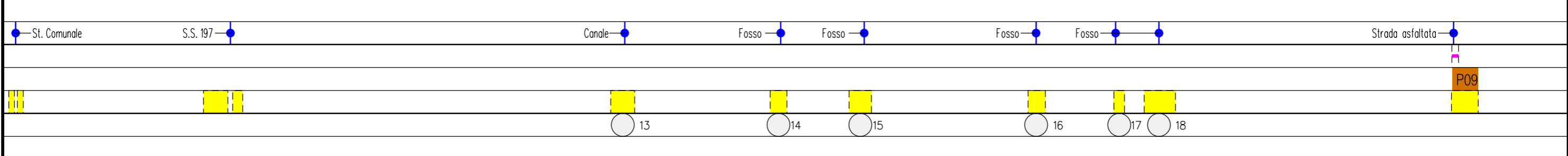
PIANO DI ASSETTO IDROGEOLOGICO - PERICOLOSITA' PER FRANA

01	2003/2019	INSERITE MODIFICHE TRACCIATO	V.ORLANDO	P.RUSSO	V.FORLIVESI O.CORDA
00	2006/2018	EMISSIONE	F.CALLAI	P.RUSSO	V.FORLIVESI O.CORDA
INDICE	DATA	REVISIONI	ELABORATO	VERIFICATO	APPROVATO
 			PG-PAI-102		
			Rif.TPIDL: 073670-010-DW-3252-107 TECHNIP ITALY DIREZIONE LAVORI S.p.A.		

Foglio  
16  
di 27  
Scala  
1:10000



53 54 55 56  
SAN GAVINO MONREALE  
SUD SARDEGNA





Progetto:

METANIZZAZIONE SARDEGNA  
MET. CAGLIARI - PALMAS ARBOREA  
DN 650 (26") DP 75 bar

PIANO DI ASSETTO IDROGEOLOGICO - PERICOLOSITA' PER FRANA

01	2003/2019	INSERITE MODIFICHE TRACCIATO	V.ORLANDO	P.RUSSO	V.FORLIVESI O.CORDA	
00	2006/2018	EMISSIONE	F.CALLAI	P.RUSSO	V.FORLIVESI O.CORDA	
INDICE	DATA	R E V I S I O N I		ELABORATO	VERIFICATO	APPROVATO

Foglio  
17  
di 27  
Scala  
1:10000

**snam**

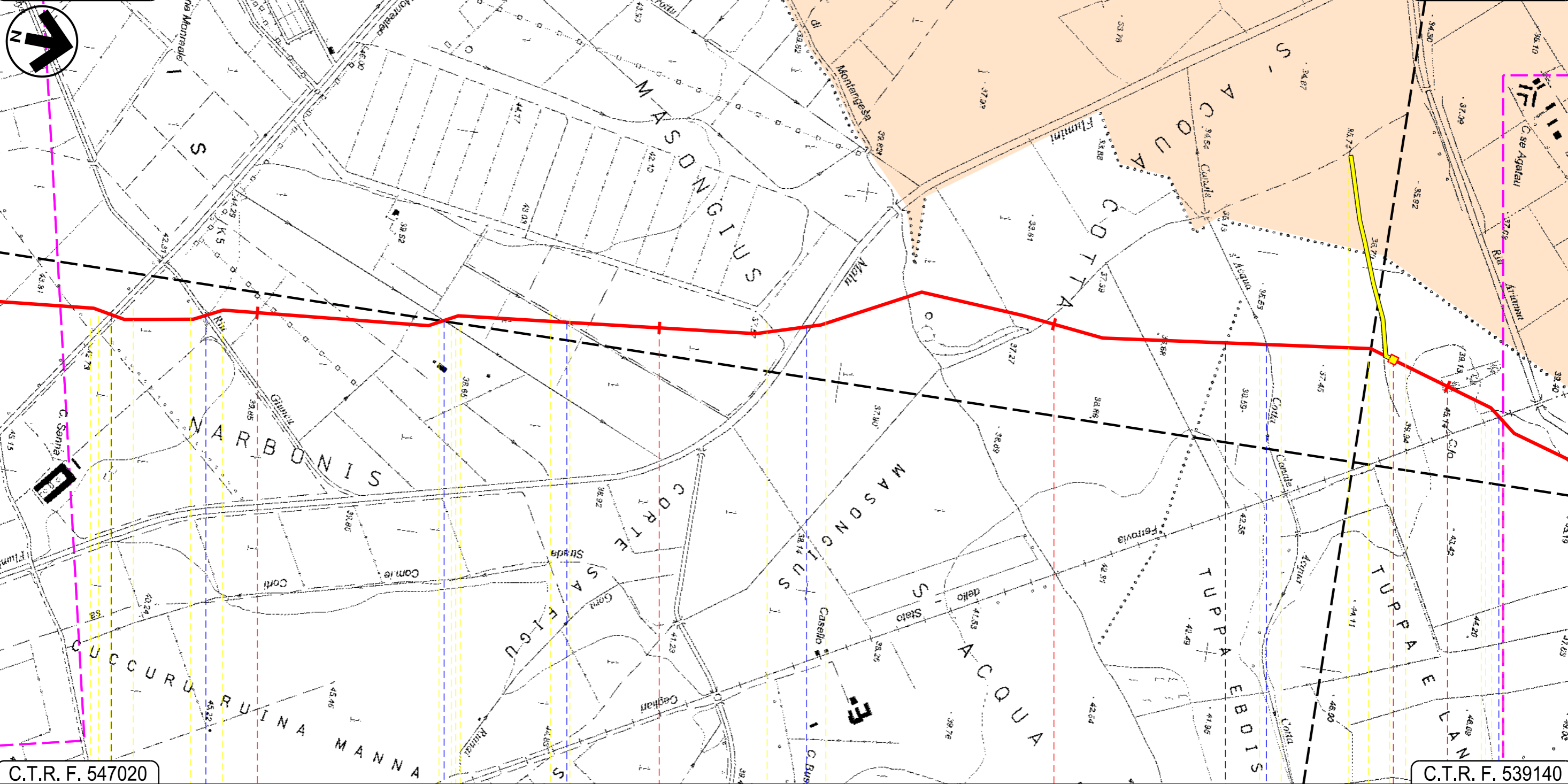
**TechnipFMC**  
Rif. TPIDL: 073670-010-DW-3252-107  
TECHNIP ITALY DIREZIONE LAVORI S.p.A.

PG-PAI-102

Comm.

C.T.R. F. 547010

C.T.R. F. 539130



C.T.R. F. 547020

C.T.R. F. 539140

57

58

59

60

SAN GAVINO MONREALE  
SUD SARDEGNA

SARDARA

Strada Comunale Pabilonis-San Gavino Monreale    Riu Giuncu    Fosso    Flumini Malu    Canale s'Acqua Cotta    P.I.L. N 10    Ferrovia Cagliari-Golfo Aranci

19

20

21

22

Progetto:

METANIZZAZIONE SARDEGNA  
MET. CAGLIARI – PALMAS ARBOREA  
DN 650 (26") DP 75 bar

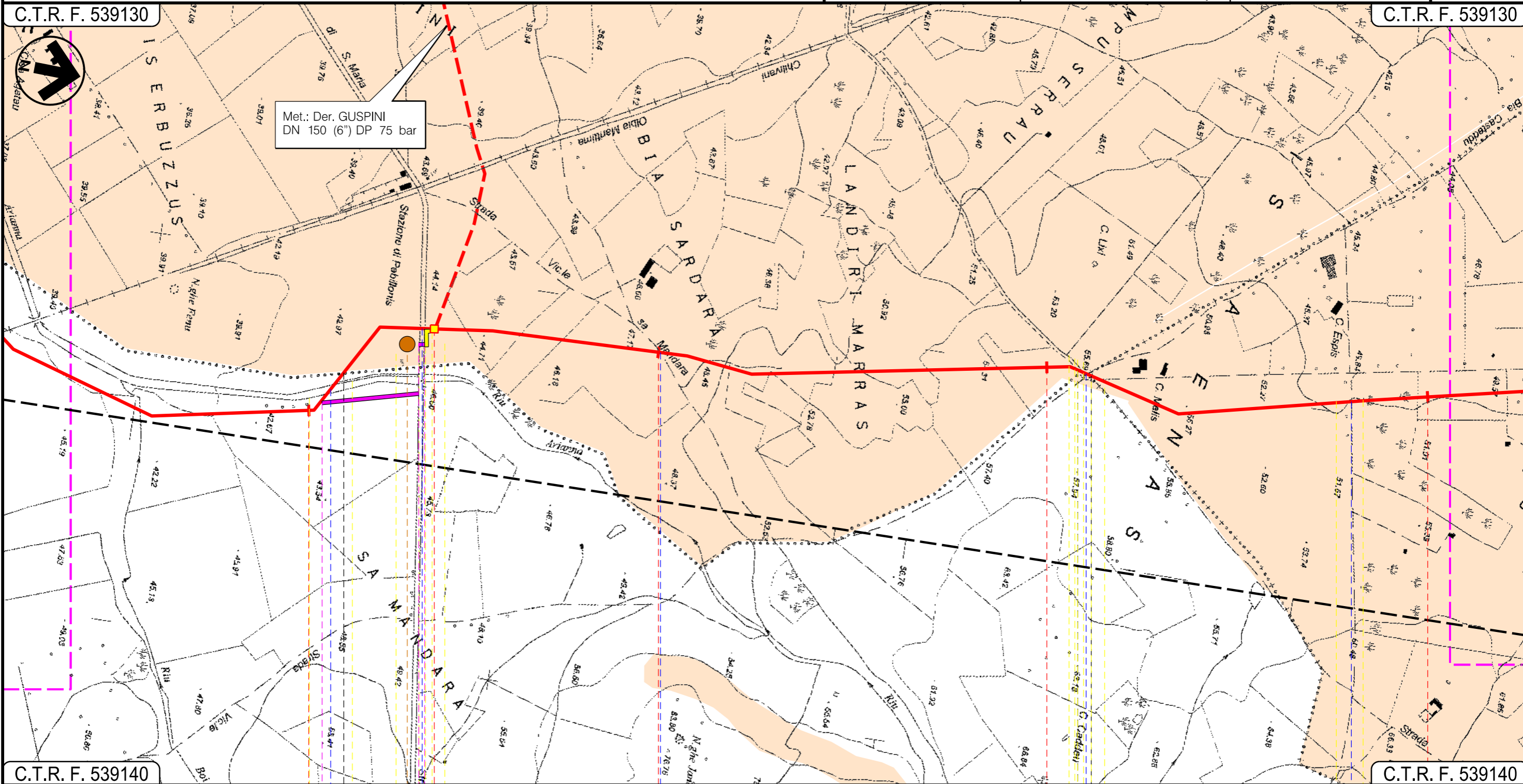
PIANO DI ASSETTO IDROGEOLOGICO – PERICOLOSITA' PER FRANA

01	2003/2019	INSERTE MODIFICHE TRACCIATO	V.ORLANDO	P.RUSSO	V.FORLIVESI O.CORDA
00	2006/2018	EMISSIONE	F.CALLAI	P.RUSSO	V.FORLIVESI O.CORDA
INDICE	DATA	REVISIONI	ELABORATO	VERIFICATO	APPROVATO
 			PG-PAI-102		
			Rif.TPIDL: 073670-010-DW-3252-107 TECHNIP ITALY DIREZIONE LAVORI S.p.A.		
			Comm.		Scala 1:10000

Foglio  
18  
di 27  
Scala  
1:10000

C.T.R. F. 539130

C.T.R. F. 539130



C.T.R. F. 539140

C.T.R. F. 539140

61

62

63

64

SARDARA

PABILLONIS  
SUD SARDEGNA

SARDARA

MOGORO  
ORISTANO

P.I.D.I. N II

Riu Arianna

Strada Prov.le  
di S.Maria

Strada Vicinale Mandara

Strada Asfaltata

Strada Asfaltata

P10

Progetto:

METANIZZAZIONE SARDEGNA  
MET. CAGLIARI – PALMAS ARBOREA  
DN 650 (26") DP 75 bar

PIANO DI ASSETTO IDROGEOLOGICO – PERICOLOSITA' PER FRANA

01	2003/2019	INSERITE MODIFICHE TRACCIATO	V.ORLANDO	P.RUSSO	V.FORLIVESI O.CORDA	
00	2006/2018	EMISSIONE	F.CALLAI	P.RUSSO	V.FORLIVESI O.CORDA	
INDICE	DATA	R E V I S I O N I		ELABORATO	VERIFICATO	APPROVATO

Foglio  
**19**  
di 27  
Scala  
1:10000

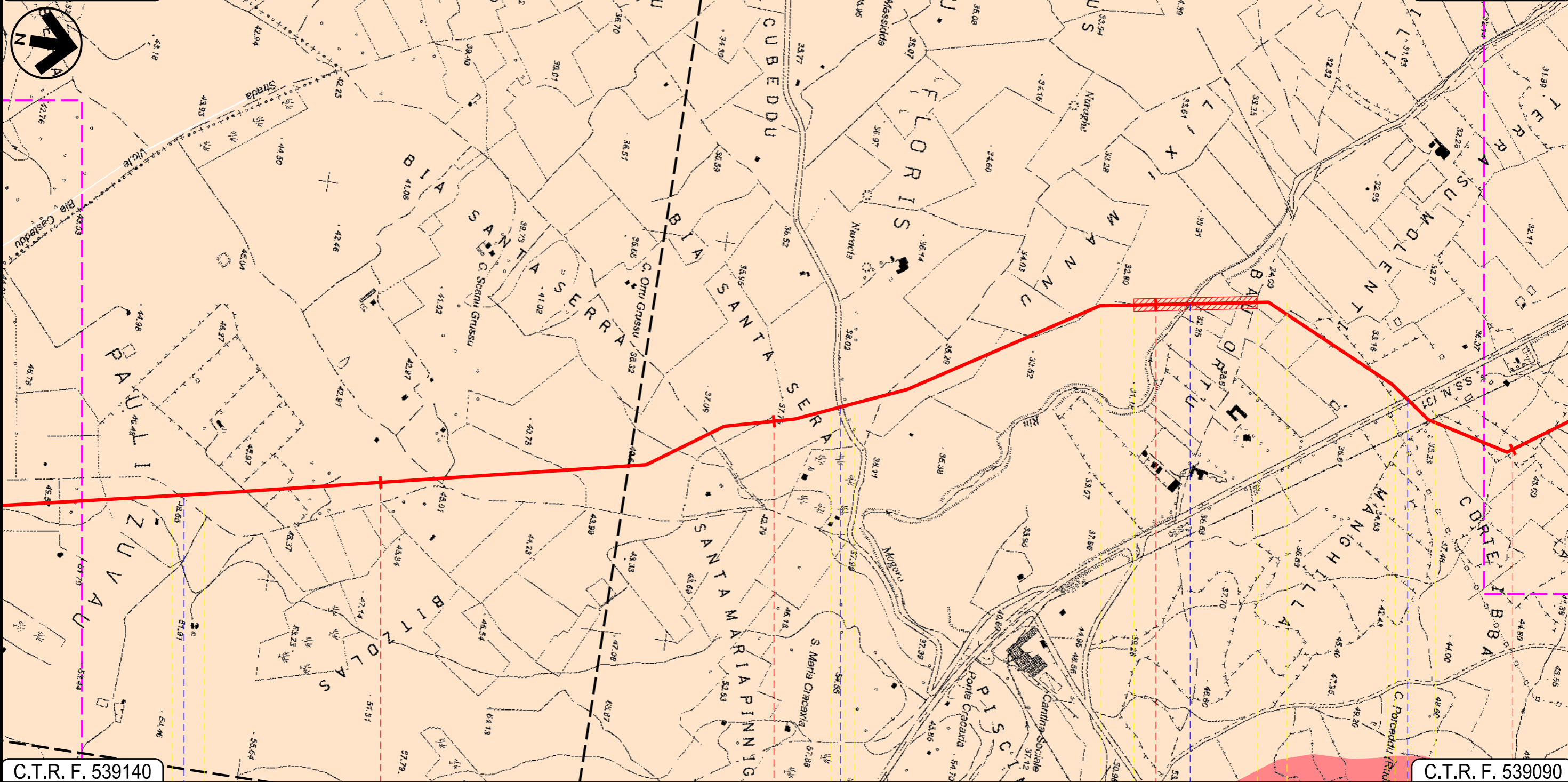
**TechnipFMC**  
Rif.TPIDL: 073670-010-DW-3252-107  
TECHNIP ITALY DIREZIONE LAVORI S.p.A.

PG-PAI-102

Comm.

C.T.R. F. 539130

C.T.R. F. 539090



C.T.R. F. 539140

C.T.R. F. 539090

65 66 67 68

MOGORO  
ORISTANO

Strada Asfaltata S.P. 98 Riu Mogoro S.S. 131

Progetto:

METANIZZAZIONE SARDEGNA  
MET. CAGLIARI – PALMAS ARBOREA  
DN 650 (26") DP 75 bar

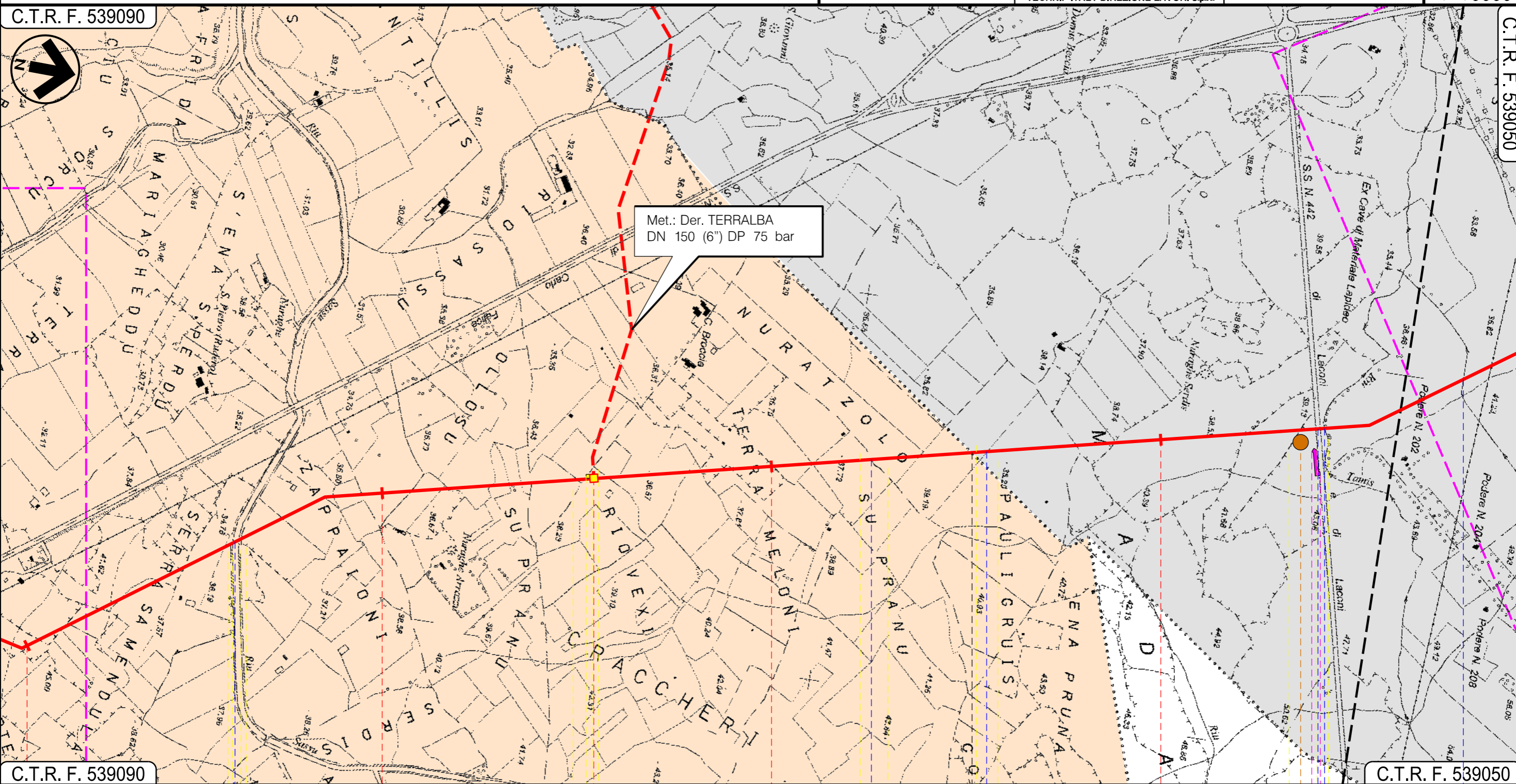
PIANO DI ASSETTO IDROGEOLOGICO – PERICOLOSITA' PER FRANA

01	2003/2019	INSERTE MODIFICHE TRACCIATO	V.ORLANDO	P.RUSSO	V.FORLIVESI O.CORDA
00	2006/2018	EMISSIONE	F.CALLAI	P.RUSSO	V.FORLIVESI O.CORDA
INDICE	DATA	REVISIONI	ELABORATO	VERIFICATO	APPROVATO
 			PG-PAI-102		
			Rif.TPIDL: 073670-010-DW-3252-107 TECHNIP ITALY DIREZIONE LAVORI S.p.A.		
			Comm.		Scala 1:10000

Foglio  
20  
di 27

C.T.R. F. 539090

C.T.R. F. 539050



C.T.R. F. 539090

C.T.R. F. 539050



Progetto:

METANIZZAZIONE SARDEGNA  
MET. CAGLIARI - PALMAS ARBOREA  
DN 650 (26") DP 75 bar

01	2003/2019	INSERITE MODIFICHE TRACCIATO	V.ORLANDO	P.RUSSO	V.FORLIVESI O.CORDA
00	2006/2018	EMISSIONE	F.CALLAI	P.RUSSO	V.FORLIVESI O.CORDA
INDICE	DATA	R E V I S I O N I		ELABORATO	VERIFICATO APPROVATO

Foglio  
21  
di 27  
Scala  
1:10000

PIANO DI ASSETTO IDROGEOLOGICO - PERICOLOSITA' PER FRANA

**snam**

**TechnipFMC**  
Rif.TPIDL: 073670-010-DW-3252-107  
TECHNIP ITALY DIREZIONE LAVORI S.p.A.

PG-PAI-102

Comm.

C.T.R. F. 539090

C.T.R. F. 539050



C.T.R. F. 539050

C.T.R. F. 539050

72

73

74

75

URAS  
ORISTANO

Immissario Riu Tamis    Fosso    Fosso    Canale cls    Strada bianca    Strada di Bonifica n.7    Riu Fenusu    Strada di Bonifica n.7

P12

25

Progetto:

METANIZZAZIONE SARDEGNA  
MET. CAGLIARI - PALMAS ARBOREA  
DN 650 (26") DP 75 bar

PIANO DI ASSETTO IDROGEOLOGICO - PERICOLOSITA' PER FRANA

01	2003/2019	INSERITE MODIFICHE TRACCIATO	V.ORLANDO	P.RUSSO	V.FORLIVESI O.CORDA
00	2006/2018	EMISSIONE	F.CALLAI	P.RUSSO	V.FORLIVESI O.CORDA
INDICE	DATA	R E V I S I O N I		ELABORATO	VERIFICATO APPROVATO

Foglio  
**22**  
di 27  
Scala  
1:10000

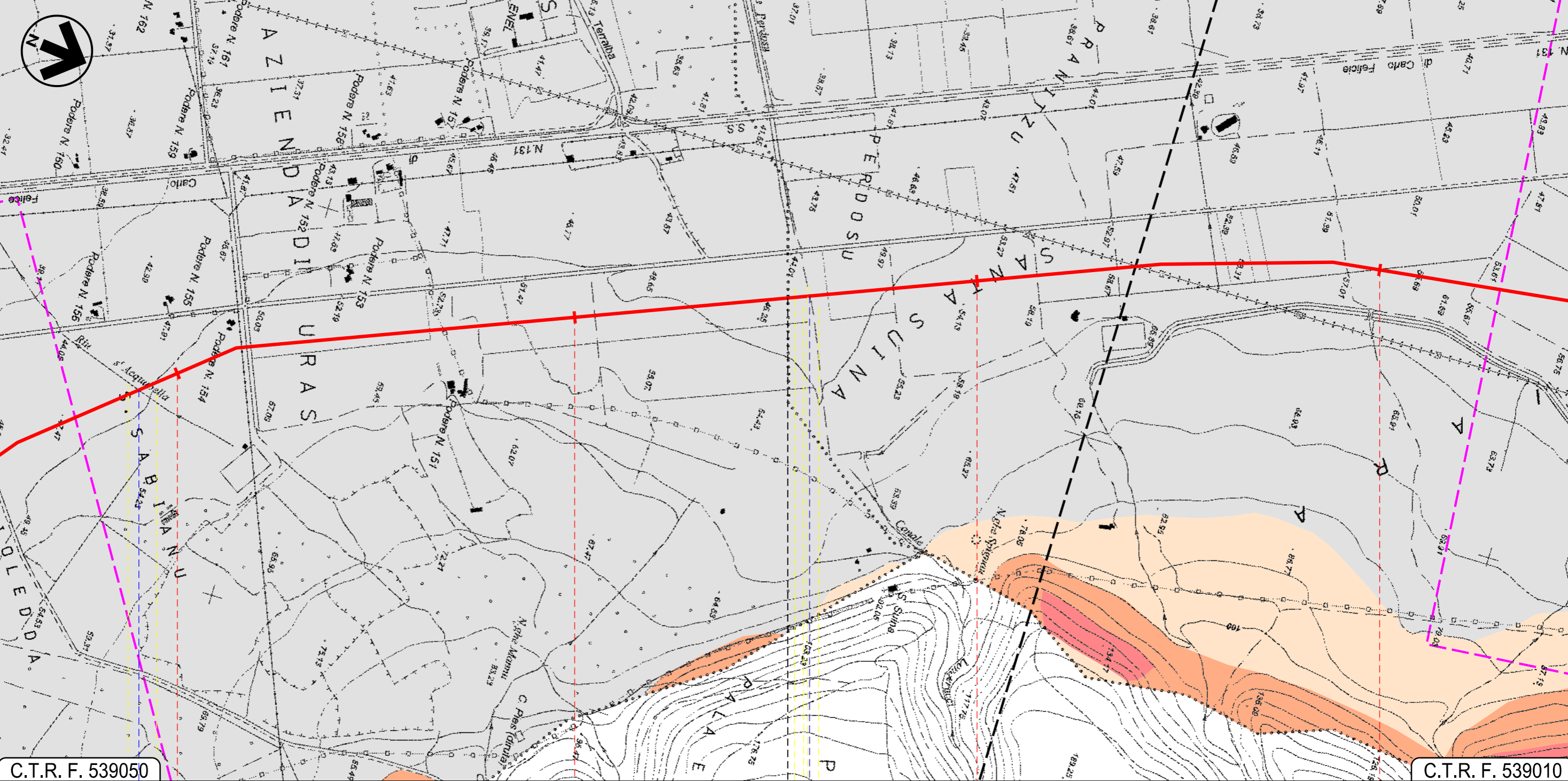


**TechnipFMC**  
Rif.TPIDL: 073670-010-DW-3252-107  
TECHNIP ITALY DIREZIONE LAVORI S.p.A.

PG-PAI-102  
Comm.

C.T.R. F. 539050

C.T.R. F. 539010



C.T.R. F. 539050

C.T.R. F. 539010

76

77

78

79

URAS

ORISTANO

MARRUBIU

Riu s'Acquabella

Riu Perdosu



Progetto:

METANIZZAZIONE SARDEGNA  
MET. CAGLIARI – PALMAS ARBOREA  
DN 650 (26") DP 75 bar

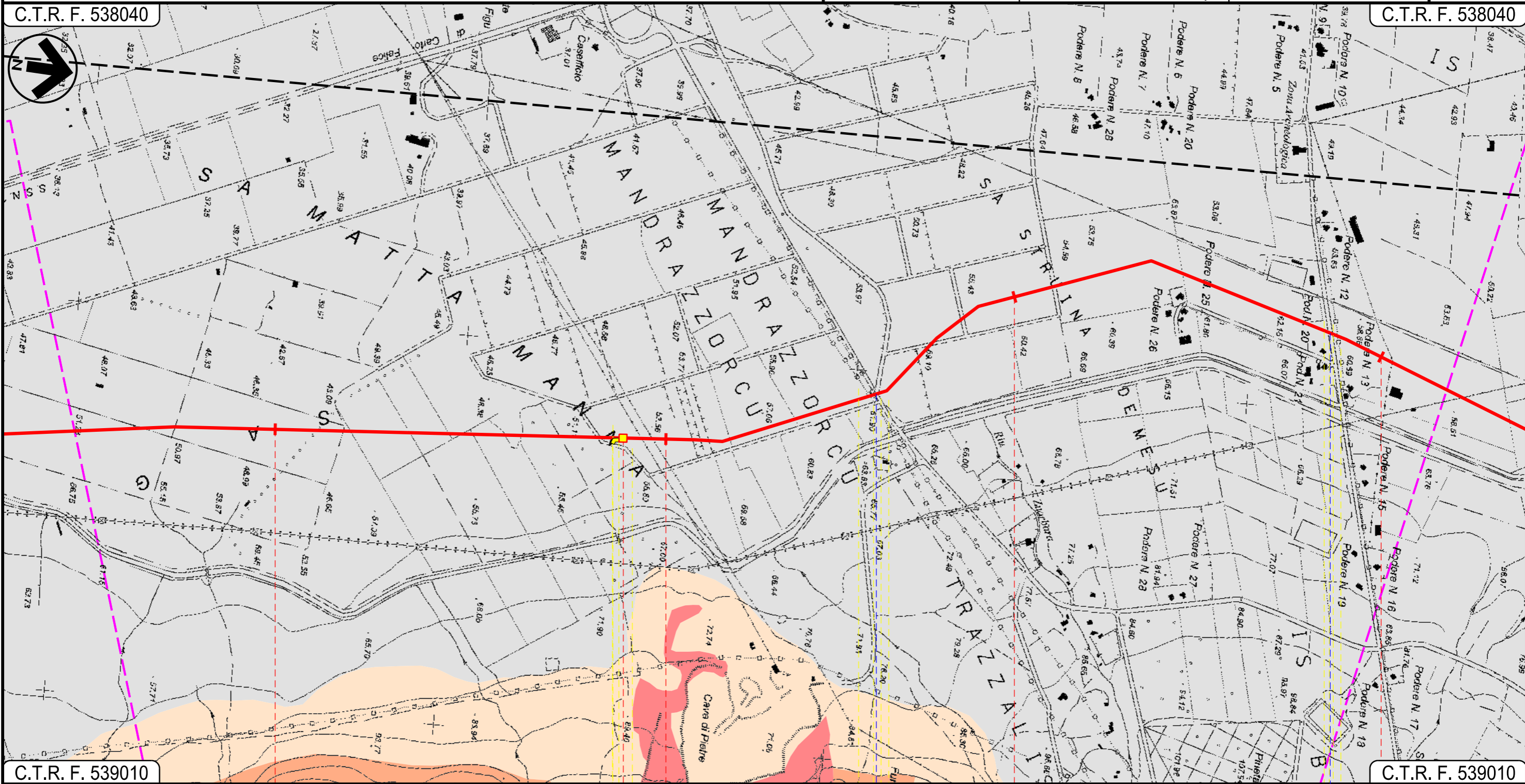
PIANO DI ASSETTO IDROGEOLOGICO – PERICOLOSITA' PER FRANA

01	2003/2019	INSERITE MODIFICHE TRACCIATO	V.ORLANDO	P.RUSSO	V.FORLIVESI O.CORDA
00	2006/2018	EMISSIONE	F.CALLAI	P.RUSSO	V.FORLIVESI O.CORDA
INDICE	DATA	REVISIONI	ELABORATO	VERIFICATO	APPROVATO
 			PG-PAI-102		
			Rif. TPIDL: 073670-010-DW-3252-107 TECHNIP ITALY DIREZIONE LAVORI S.p.A.		
Comm.					Scala 1:10000

Foglio  
23  
di 27  
Scala  
1:10000

C.T.R. F. 538040

C.T.R. F. 538040



C.T.R. F. 539010

C.T.R. F. 539010

80

81

82

83

MARRUBIU  
ORISTANO

P.I.L. N 13

S.P. N. 68

Strada Com.le "Is Bangius"

Progetto:

METANIZZAZIONE SARDEGNA  
MET. CAGLIARI - PALMAS ARBOREA  
DN 650 (26") DP 75 bar

PIANO DI ASSETTO IDROGEOLOGICO - PERICOLOSITA' PER FRANA

01	2003/2019	INSERITE MODIFICHE TRACCIATO	V.ORLANDO	P.RUSSO	V.FORLIVESI O.CORDA
00	2006/2018	EMISSIONE	F.CALLAI	P.RUSSO	V.FORLIVESI O.CORDA
INDICE	DATA	REVISIONI	ELABORATO	VERIFICATO	APPROVATO
 			PG-PAI-102		
			Rif.TPIDL: 073670-010-DW-3252-107 TECHNIP ITALY DIREZIONE LAVORI S.p.A.		
			Comm.		Scala 1:10000

Foglio  
24  
di 27  
Scala  
1:10000

C.T.R. F. 538040

C.T.R. F. 528160



C.T.R. F. 539010

C.T.R. F. 529130

84







85

86

87

MARRUBIU  
ORISTANO

SANTA GIUSTA

 Strada Asfaltata  
  Riu de s'Erba  
  Strada Sterrata  
  Canale Colatore Consortile  
  Riu Siurru  
  Riu Corongiu

P13

27

28



Progetto:

METANIZZAZIONE SARDEGNA  
MET. CAGLIARI – PALMAS ARBOREA  
DN 650 (26") DP 75 bar

01	2003/2019	INSERITE MODIFICHE TRACCIATO	V.ORLANDO	P.RUSSO	V.FORLIVESI O.CORDA
00	2006/2018	EMISSIONE	F.CALLAI	P.RUSSO	V.FORLIVESI O.CORDA
INDICE	DATA	R E V I S I O N I		ELABORATO	VERIFICATO APPROVATO

Foglio  
**25**  
di 27  
Scala  
1:10000

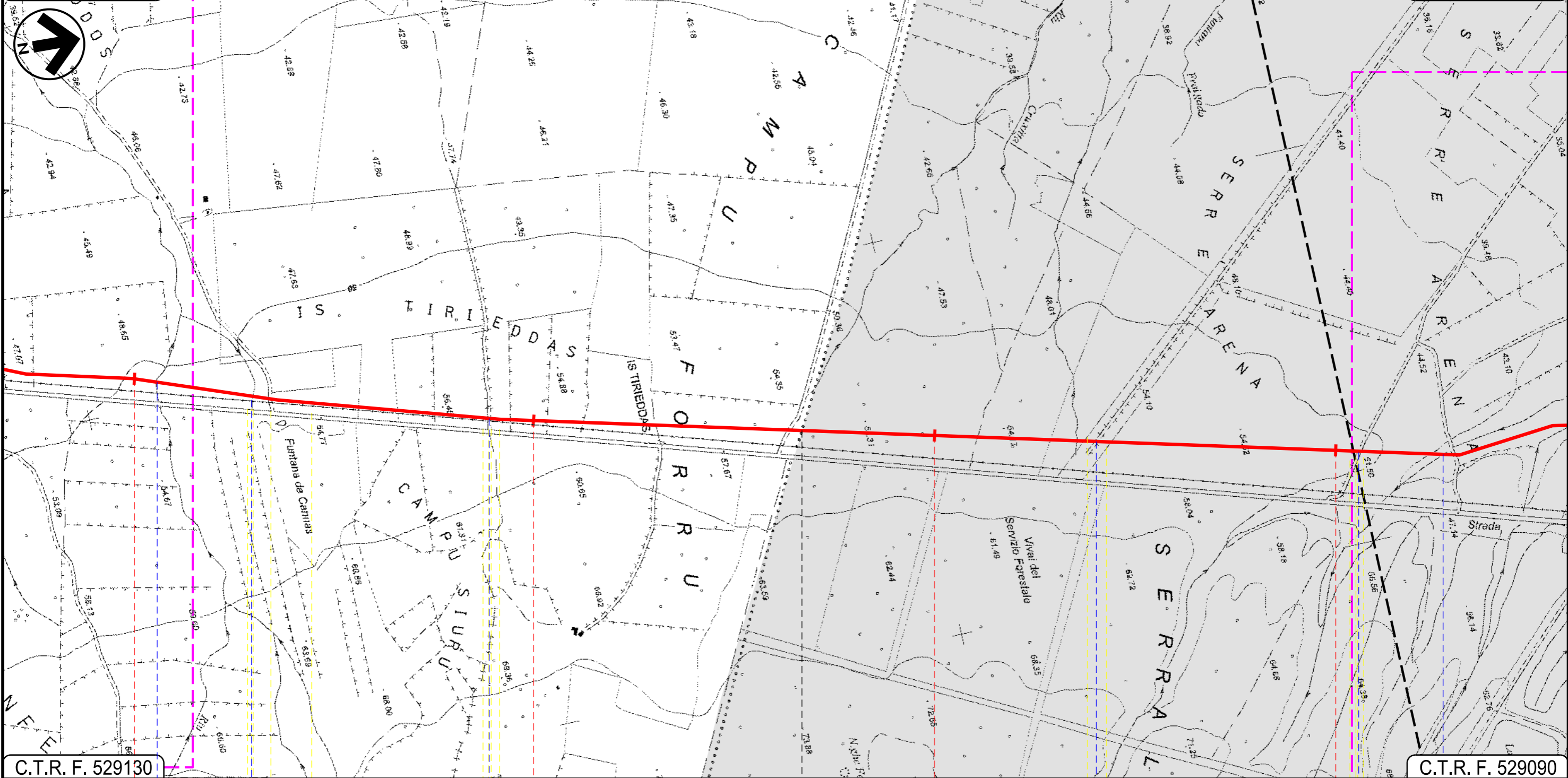
PIANO DI ASSETTO IDROGEOLOGICO – PERICOLOSITA' PER FRANA

**snam** **TechnipFMC**  
Rif.TPIDL: 073670-010-DW-3252-107  
TECHNIP ITALY DIREZIONE LAVORI S.p.A.

PG-PAI-102  
Comm.

C.T.R. F. 529130

C.T.R. F. 529090



C.T.R. F. 529130

C.T.R. F. 529090

87

88

89

90

SANTA GIUSTA

ORISTANO

PALMAS ARBOREA

Riu Corongiu

Riu Fontana de Cannas

Strada Asfaltata

Strada Asfaltata

Strada Asfaltata

Riu Pisc'e Mulleris

Progetto:

METANIZZAZIONE SARDEGNA  
MET. CAGLIARI – PALMAS ARBOREA  
DN 650 (26") DP 75 bar

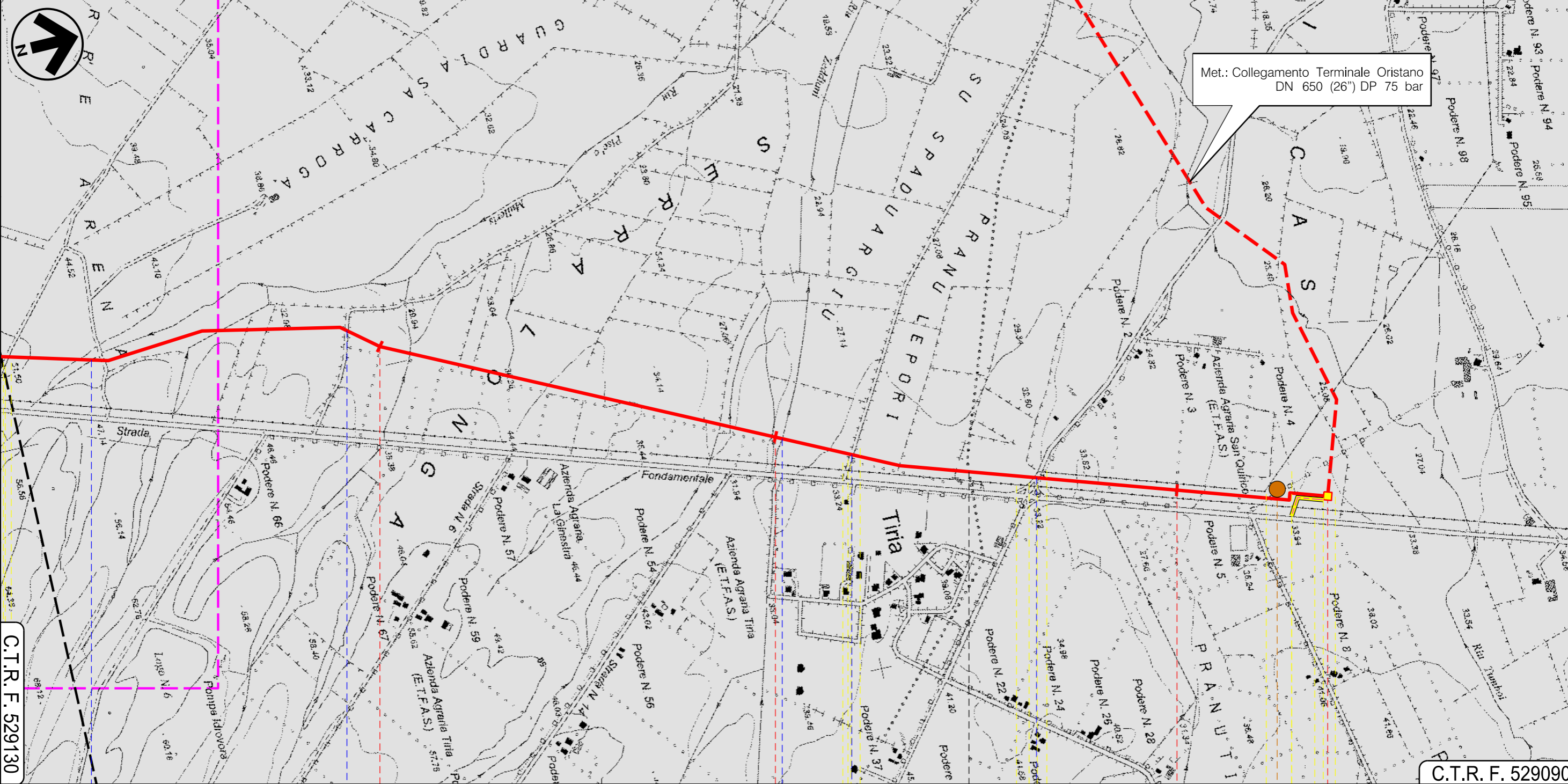
PIANO DI ASSETTO IDROGEOLOGICO – PERICOLOSITA' PER FRANA

01	2003/2019	INSERITE MODIFICHE TRACCIATO	V.ORLANDO	P.RUSSO	V.FORLIVESI O.CORDA
00	2006/2018	EMISSIONE	F.CALLAI	P.RUSSO	V.FORLIVESI O.CORDA
INDICE	DATA	REVISIONI	ELABORATO	VERIFICATO	APPROVATO
 			PG-PAI-102		
			Rif.TPIDL: 073670-010-DW-3252-107 TECHNIP ITALY DIREZIONE LAVORI S.p.A.		

Foglio  
**26**  
di 27  
Scala  
1:10000

C.T.R. F. 529090

C.T.R. F. 529090



C.T.R. F. 529130





C.T.R. F. 529090

91 92 93 93+400

PALMAS ARBOREA  
ORISTANO

ORISTANO

P.I.D.I. N 14

-  Riu Pisc'e Mulleris
-  Strada sterrata
-  Riu Zeddiani
-  Strada Com.le "Pixiarbili"
-  S.P. 57

P14

30

METANIZZAZIONE SARDEGNA  
 METANODOTTO CAGLIARI – PALMAS ARBOREA  
 DN 650 (26") DP 75 bar










PIANO DI ASSETTO IDROGEOLOGICO – PERICOLOSITA' PER FRANA

01	2003/2019	INSERITE MODIFICHE TRACCIATO	V.ORLANDO	P.RUSSO	V.FORLIVESI O.CORDA
00	2006/2018	EMISSIONE	F.CALLAI	P.RUSSO	V.FORLIVESI O.CORDA
INDICE	DATA	R E V I S I O N I			ELABORATO VERIFICATO APPROVATO
				 Rif. TPIDL: 073670-010-DW-3252-107 TECHNIP ITALY DIREZIONE LAVORI S.p.A.	
			PG-PAI-102		Comm.










Foglio  
**27**  
 di 27  
 Scala  
**1:10000**

LEGENDA

SIMBOLOGIA CARTOGRAFICA

-  Metanodotto in progetto
-  Altri metanodotti in progetto
-  Gallerie, Tunnel, Mini-Microtunnel, Raise Boring e T.O.C.
-  Impianti di linea in progetto
-  Piazzola di stoccaggio tubazioni
-  Strada di accesso all'impianto
-  Adeguamento strade esistenti
-  Strade di accesso provvisorio
-  Limite sovrapposizione fogli






SIMBOLOGIA MECCANICA

-  Punto di intercettazione di linea (P.I.L.)
-  Punto di intercettazione di derivazione importante (P.I.D.I.)
-  Punto di intercettazione di derivazione semplice con stacco da P.I.L. (P.I.D.S.)
-  Punto di intercettazione e derivazione semplice con stacco da Linea (P.I.D.S.)
-  Punto di intercettazione con discaggio di allacciamento (P.I.D.A.)
-  Punto predisposto per il discaggio di allacciamento (P.P.D.A.)
-  Punto di sezionamento elettrico terminale (P.S.E.T.)
-  Stazione predisposta per lancio e ricevimento PIG
-  Impianto di riduzione/regolazione della pressione







LEGENDA

Involuppo della pericolosità da frana

Classi di pericolosità

-  Hg0 – Pericolosità da frana nulla
-  Hg1 – Pericolosità da frana media
-  Hg2 – Pericolosità da frana moderata
-  Hg3 – Pericolosità da frana elevata
-  Hg4 – Pericolosità da frana elevata

Il presente disegno è di proprietà aziendale - La Società tutela i propri diritti a termine di legge.

Progressiva chilometrica	N.	
Comuni		
Province		
Impianti	TIPO - N.	
Attraversamenti	TIPOLOGIA ATTRAVERSATA (SS n. **, corso d'acqua, ferrovia, ecc.)	
Strade - Piste	ACCESSO IMPIANTI 	ADEGUAMENTI STRADE 
Piazzole	N. PIAZ. 	STRADE PROVVISORIE 
Fascia di lavoro	ALLARGATA 	
Opere civili	TRASVERSALI 	LONGITUDINALI 