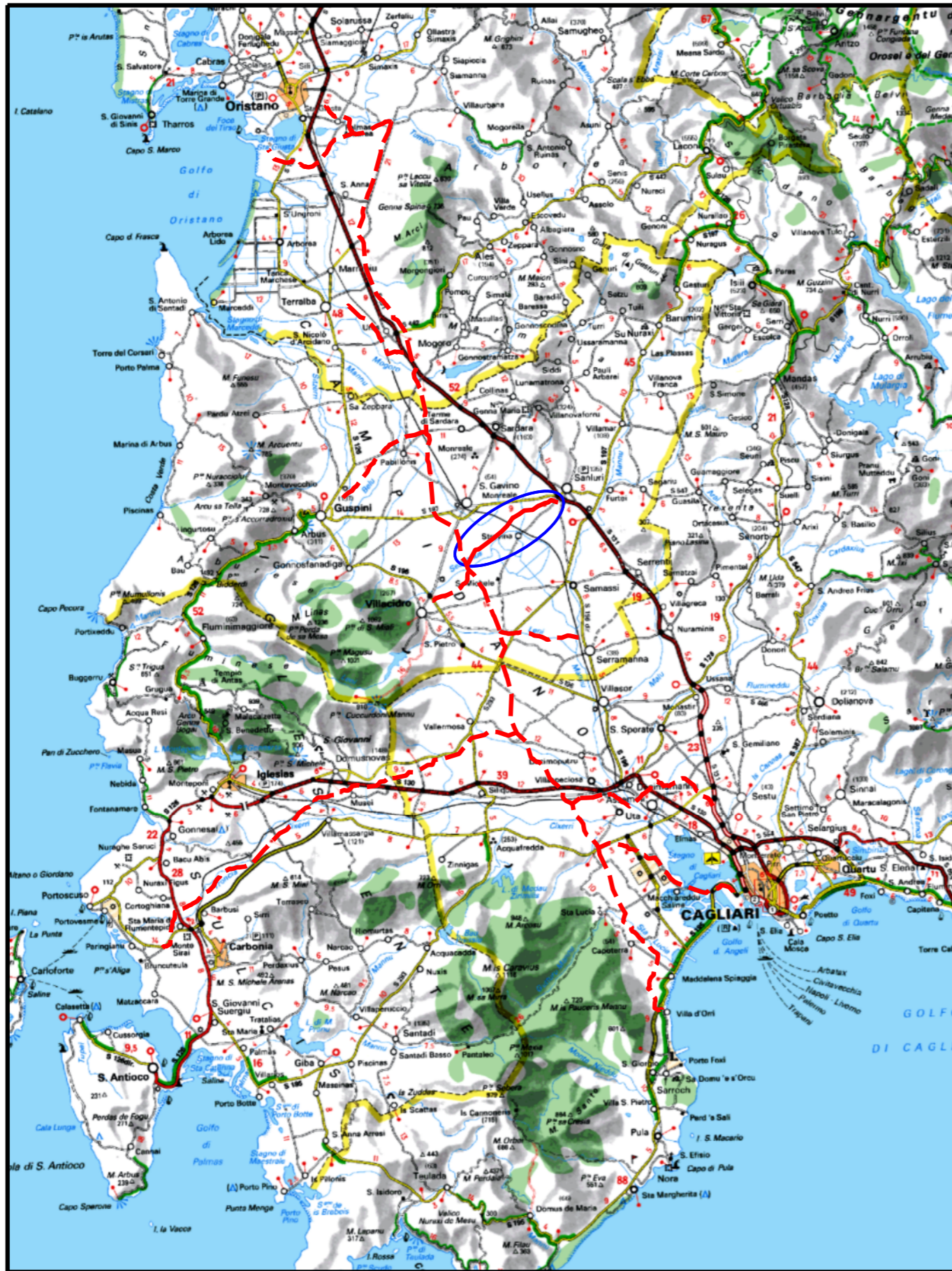


Il presente disegno e' di proprieta' aziendale - La Societa' tutelera' i propri diritti a termine di legge.



COROGRAFIA Scala 1:500.000

02	2003/2019	INSERITE MODIFICHE TRACCIATO	F.CRISTOFARO	G. CANNITO	V.FORLIVESI O. CORDA						
01	2006/2018	REVISIONE	F.CRISTOFARO	C.CASATI	V.FORLIVESI O. CORDA						
00	31/03/2017	EMISSIONE	F.CRISTOFARO	C.CASATI	V.FORLIVESI G.GIOVANNINI						
INDICE	DATA	R E V I S I O N I			ELABORATO VERIFICATO APPROVATO						
		PROGETTISTA  Rif. TPIDL: 073670-010-DW-3252-413 TECHNIP ITALY DIREZIONE LAVORI S.p.A.			Dis. PG-TP-415 Fg. 1 di 5						
Metanodotto: METANIZZAZIONE SARDEGNA METANODOTTO DERIVAZIONE PER SANLURI DN 150 (6") DP 75 bar					Comm. INDICE <table border="1" style="display: inline-table; vertical-align: middle;"> <tr> <td>0</td> <td>1</td> <td>2</td> <td></td> <td></td> <td></td> </tr> </table> Scala 1:10000	0	1	2			
0	1	2									
TRACCIATO DI PROGETTO					Sostituisce il ..... Sostituito dal .....						

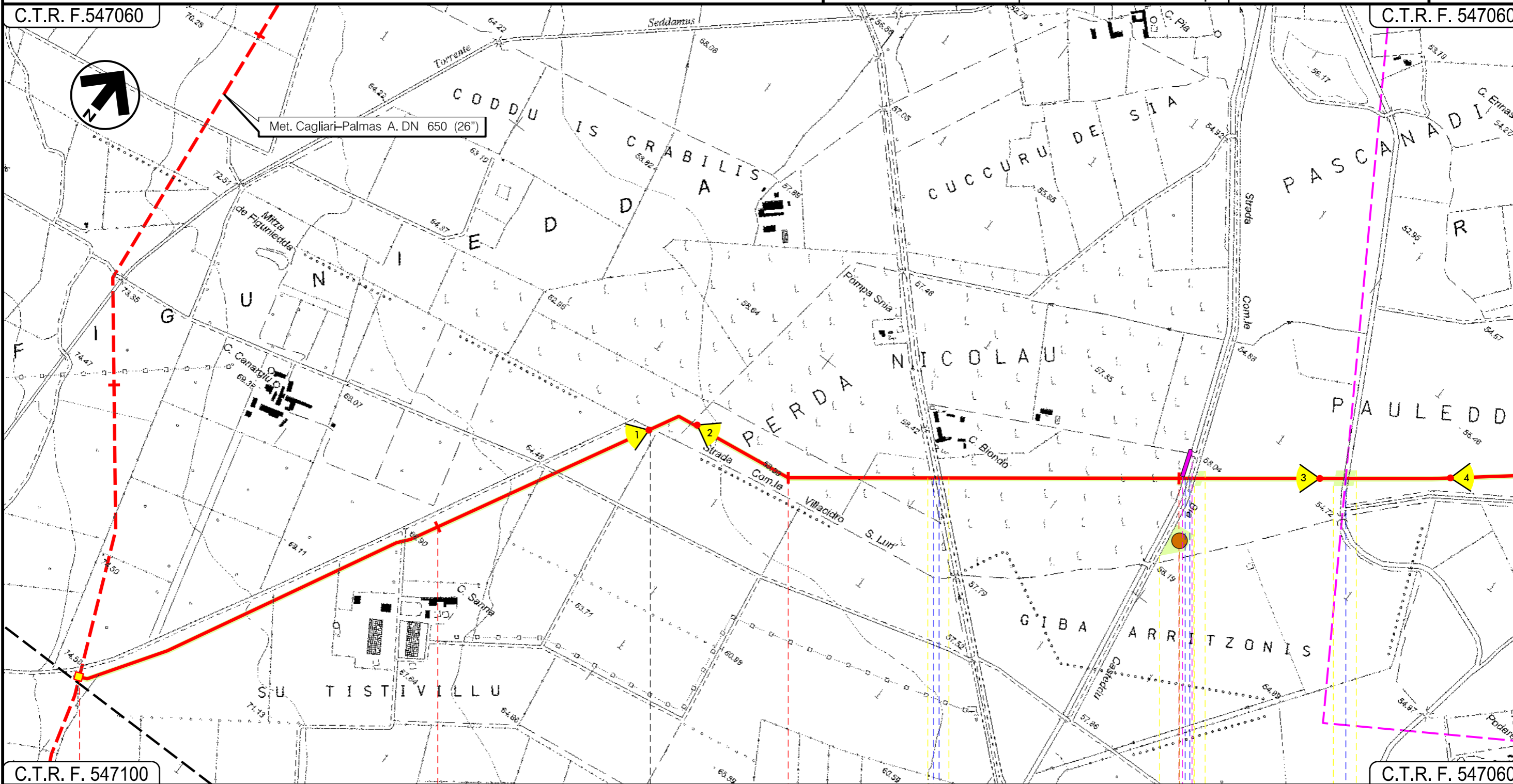
Progetto:

METANIZZAZIONE SARDEGNA  
MET.:DER. PER SANLURI  
DN 150 (6") DP 75 bar  
TRACCIATO DI PROGETTO

02	2003/2019	INSERITE MODIFICHE TRACCIATO	F.CRISTOFARO	G. CANNITO	V.FORLIVESI O. CORDA	Foglio <b>2</b> di 5 Scala 1:10000
01	2006/2018	REVISIONE	F.CRISTOFARO	C. CASATI	V.FORLIVESI O. CORDA	
INDICE	DATA	REVISIONI	ELABORATO	VERIFICATO	APPROVATO	
					PG-TP-415	
					Rif.TPIDL: 073670-010-DW-3252-413 TECHNIP ITALY DIREZIONE LAVORI S.p.A.	Comm.

C.T.R. F.547060

C.T.R. F. 547060



C.T.R. F. 547100

C.T.R. F. 547060

VILLACIDRO

S.GAVINO MONREALE

SUD SARDEGNA

P.I.D.I.N 9 In prog. su Met. Cagliari-Palmas A.

Canale rip. N.O.E.A.F. —●—●— Strada Asfaltata Canale —●— Strada Com.le Bia Casteddu —●— Canale in cls

P1

01

Progetto:

METANIZZAZIONE SARDEGNA

MET.:DER. PER SANLURI

DN 150 (6") DP 75 bar

TRACCIATO DI PROGETTO

02	2003/2019	INSERITE MODIFICHE TRACCIATO	F.CRISTOFARO	G. CANNITO	V.FORLIVESI O. CORDA
01	2006/2018	REVISIONE	F.CRISTOFARO	C. CASATI	V.FORLIVESI O. CORDA
INDICE	DATA	REVISIONI	ELABORATO	VERIFICATO	APPROVATO

Foglio

3

di 5

Scala  
1:10000



TechnipFMC

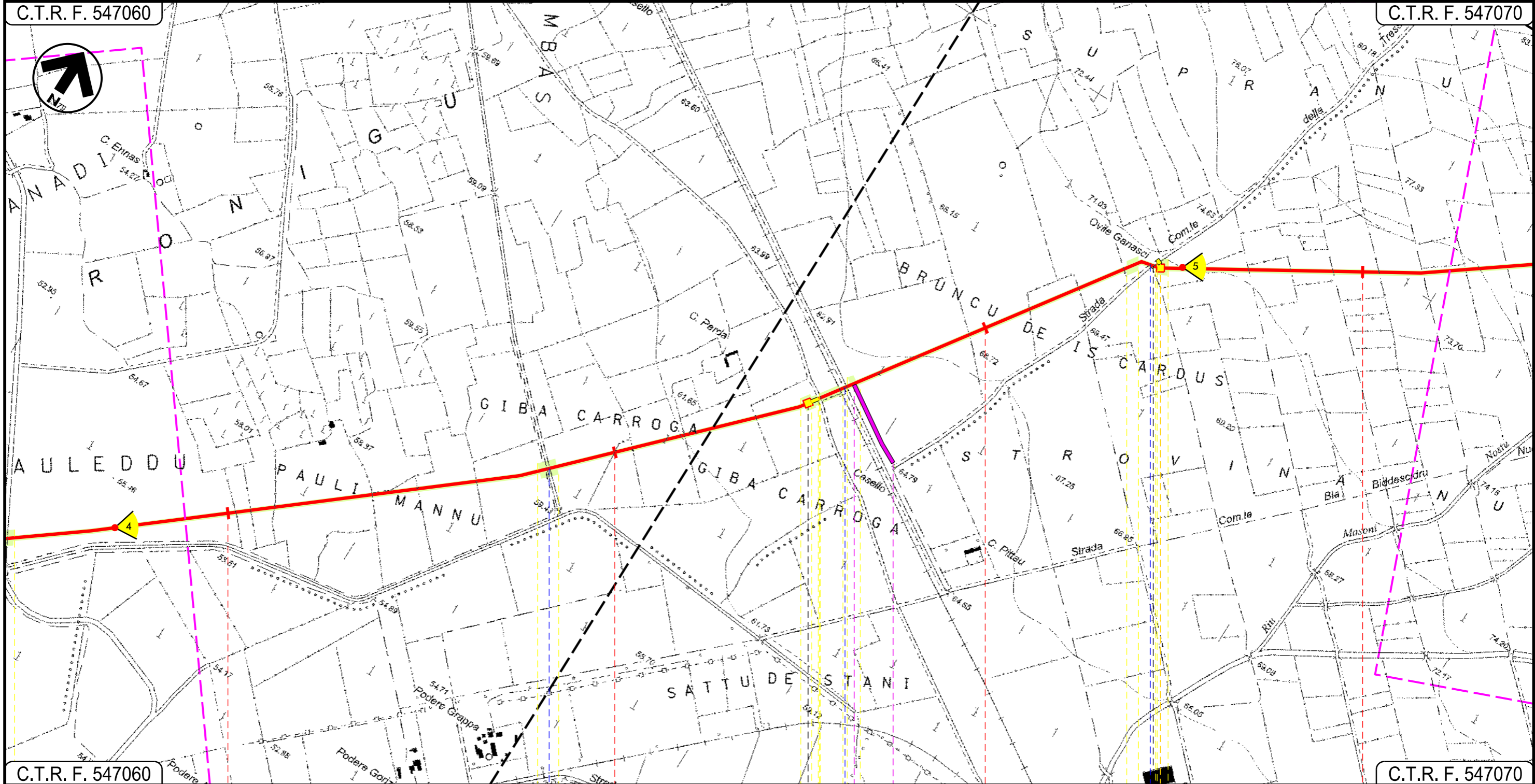
Rif. TPIDL: 073670-010-DW-3252-413  
TECHNIP ITALY DIREZIONE LAVORI S.p.A.

PG-TP-415

Comm.

C.T.R. F. 547060

C.T.R. F. 547070



C.T.R. F. 547060

C.T.R. F. 547070

S.GAVINO MONREALE  
SUD SARDEGNA

SANLURI

P.I.L. N 1

P.I.L. N 2

Fosso

F.S.Cagliari-Golfo Aranci

Strada Com.le della Tressaglia

02

Progetto:

METANIZZAZIONE SARDEGNA

MET.:DER. PER SANLURI

DN 150 (6") DP 75 bar

TRACCIATO DI PROGETTO

02	2003/2019	INSERITE MODIFICHE TRACCIATO	F.CRISTOFARO	G. CANNITO	V.FORLIVESTI O. CORDA
01	2006/2018	REVISIONE	F.CRISTOFARO	C. CASATI	V.FORLIVESTI O. CORDA
INDICE	DATA	REVISIONI	ELABORATO	VERIFICATO	APPROVATO

Foglio  
4

di 5

Scala  
1:10000



TechnipFMC

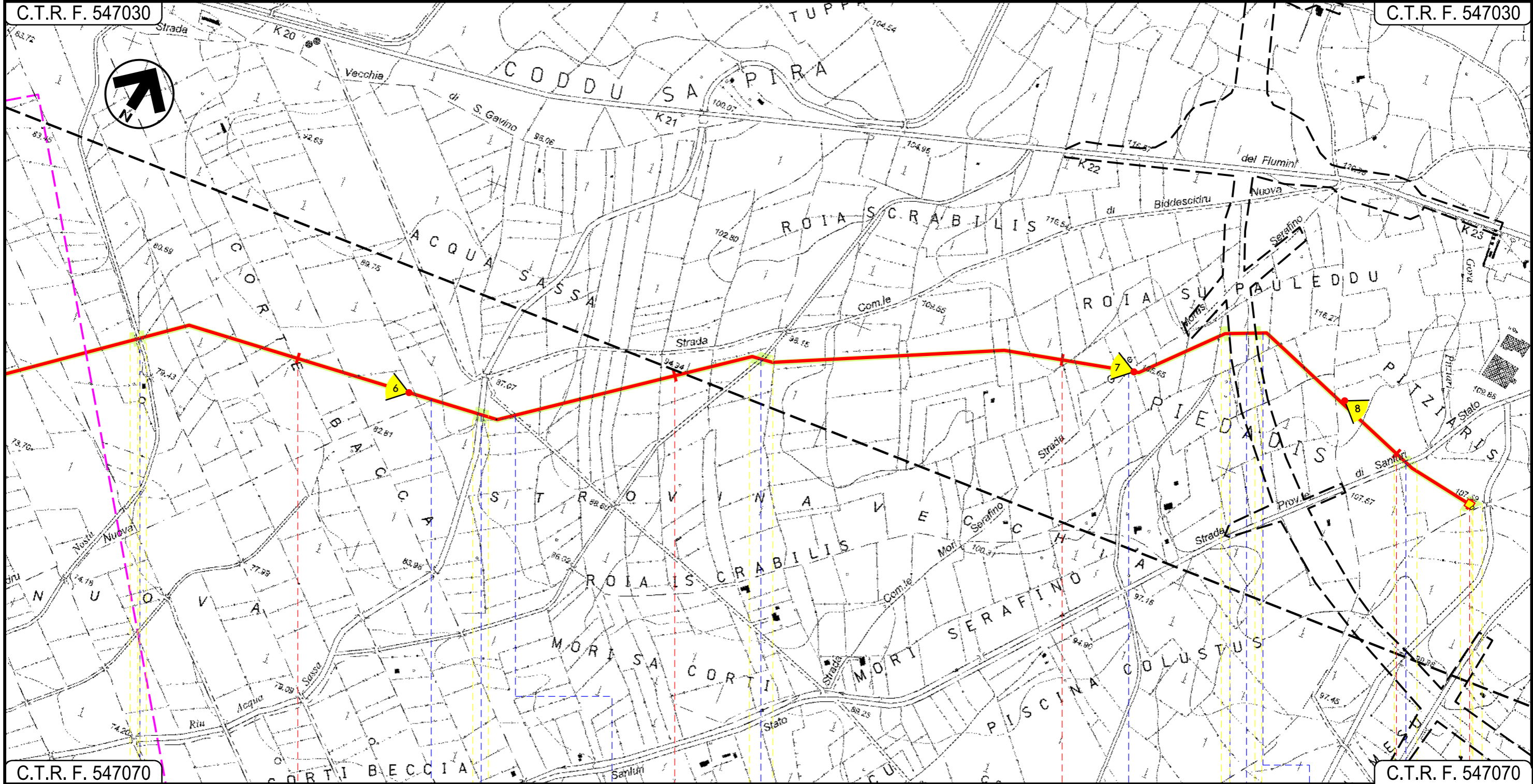
Rif. TPIDL: 073670-010-DW-3252-413  
TECHNIP ITALY DIREZIONE LAVORI S.p.A.

PG-TP-415

Comm.

C.T.R. F. 547030

C.T.R. F. 547030



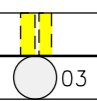
C.T.R. F. 547070

C.T.R. F. 547070

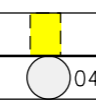
SANLURI  
SUD SARDEGNA

P.I.D.I. N 3

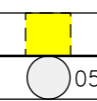
R. MasoniNostu
  Strada Com.le di Biddescidru Nuova
  R. Acqua Sassa
  Strada Com.le
  R. Acqua Sassa
  Strada Com.le Mores Serafino
  Complanare Ovest
  S.S. 131
  Complanare Est
  Strada Provinciale per Sanluri



03



04



05



METANIZZAZIONE SARDEGNA  
 METANODOTTO DERIVAZIONE PER SANLURI  
 DN 150 (6") DP 75 bar












TRACCIATO DI PROGETTO

02	2003/2019	INSERITE MODIFICHE TRACCIATO	F.CRISTOFARO	G. CANNITO	V.FORLIVESTI O. CORDA
01	2006/2018	REVISIONE	F.CRISTOFARO	C.CASATI	V.FORLIVESTI O. CORDA
INDICE	DATA	R E V I S I O N I		ELABORATO	VERIFICATO APPROVATO
					PG-TP-415
Rif TPIDL: 073670-010-DW-3252-413 TECHNIP ITALY DIREZIONE LAVORI S.p.A.					Comm.










Foglio  
**5**  
 di 5  
 Scala  
**1:10000**

LEGENDA

SIMBOLOGIA CARTOGRAFICA

-  Metanodotto in progetto
-  Altri metanodotti in progetto
-  Gallerie, Tunnel, Mini-Microtunnel, Raise Boring e T.O.C.
-  Impianti di linea in progetto
-  Piazzola di stoccaggio tubazioni
-  Strada di accesso all'impianto
-  Adeguamento strade esistenti
-  Strade di accesso provvisorio
-  Punto di ripresa fotografico e numerazione
-  Limite sovrapposizione fogli
-  Aree occupazione lavori

SIMBOLOGIA MECCANICA

-  Punto di intercettazione di linea (P.I.L.)
-  Punto di intercettazione di derivazione importante (P.I.D.I.)
-  Punto di intercettazione di derivazione semplice con stacco da P.I.L. (P.I.D.S.)
-  Punto di intercettazione e derivazione semplice con stacco da Linea (P.I.D.S.)
-  Punto di intercettazione con discaggio di allacciamento (P.I.D.A.)
-  Punto predisposto per il discaggio di allacciamento (P.P.D.A.)
-  Punto di sezionamento elettrico terminale (P.S.E.T.)
-  Stazione predisposta per lancio e ricevimento PIG
-  Impianto di riduzione/regolazione della pressione

Il presente disegno è di proprietà aziendale - La Società tutelera i propri diritti a termine di legge.

Progressiva chilometrica	N.	
Comuni		
Province		
Impianti	TIPO - N.	
Attraversamenti	TIPOLOGIA ATTRAVERSATA (SS n. **, corso d'acqua, ferrovia, ecc.)	
Strade - Piste	ACCESSO IMPIANTI	ADEGUAMENTI STRADE
Piazzole		STRADE PROVVISORIE
Fascia di lavoro	ALLARGATA	N. PIAZ. Pn
Opere civili	TRASVERSALI	LONGITUDINALI