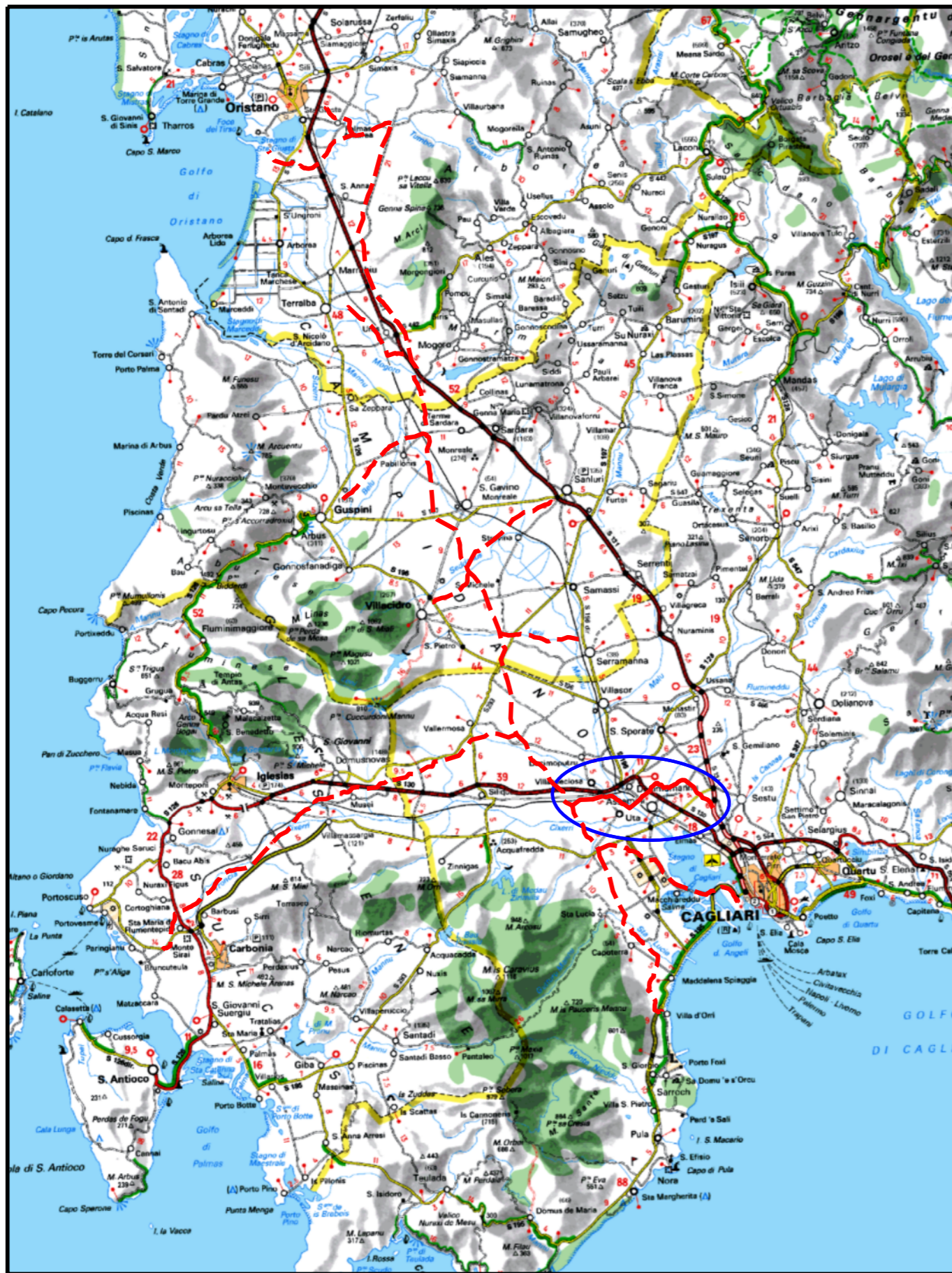


Il presente disegno e' di proprieta' aziendale - La Societa' tutelera' i propri diritti a termine di legge.



COROGRAFIA Scala 1:500.000

02	2003/2019	INSERITE MODIFICHE TRACCIATO	T.FILANDRO	C.CASATI	V.FORLIVESI O.CORDA												
01	2006/2018	REVISIONE	T.FILANDRO	M.FORNAROLI	V.FORLIVESI O.CORDA												
00	31/03/2017	EMISSIONE	F.CRISTOFARO	C.CASATI	V.FORLIVESI G.GIOVANNINI												
INDICE	DATA	REVISIONI			ELABORATO VERIFICATO APPROVATO												
		PROGETTISTA 			Dis. PG-PRG-402												
		Rif.TPIDL: 073670-010-DW-3252-434 TECHNIP ITALY DIREZIONE LAVORI S.p.A.			Fg. 1 di 7												
Metanodotto: METANIZZAZIONE SARDEGNA METANODOTTO DERIVAZIONE PER MONSERRATO DN 250 (10") DP 75 bar					Comm.												
					INDICE <table border="1" style="display: inline-table; vertical-align: middle;"> <tr><td>1</td><td>2</td><td></td><td></td><td></td><td></td></tr> <tr><td></td><td></td><td></td><td></td><td></td><td></td></tr> </table>	1	2										
1	2																
STRUMENTI DI PIANIFICAZIONE URBANISTICA					Scala 1:10000												
					Sostituisce il Sostituito dal												

Progetto:

METANIZZAZIONE SARDEGNA
MET.:DER. PER MONSERRATO
DN 250 (10") DP 75 bar

STRUMENTI DI PIANIFICAZIONE URBANISTICA

02	2003/2019	INSERITE MODIFICHE TRACCIATO	T.FILANDRO	C.CASATI	V.FORLIVESI O.CORDA
01	2006/2018	REVISIONE	T.FILANDRO	M.FORNAROLI	V.FORLIVESI O.CORDA
INDICE	DATA	R E V I S I O N I		ELABORATO	VERIFICATO

Foglio
2
di 7
Scala
1:10000

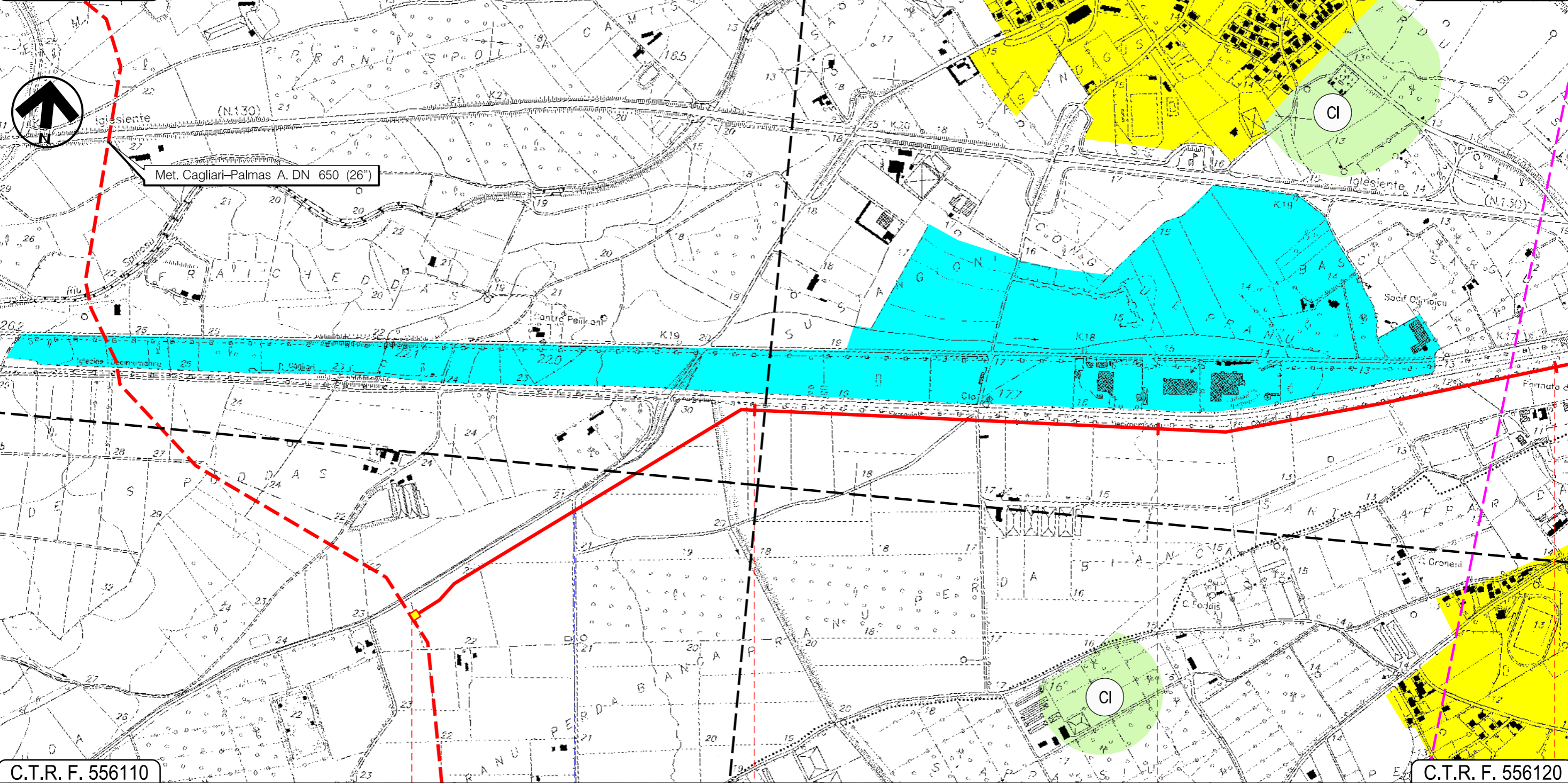


TechnipFMC
Rif. TPIDL: 073670-010-DW-3252-434
TECHNIP ITALY DIREZIONE LAVORI S.p.A.

PG-PRG-402
Comm.

C.T.R. F. 556070

C.T.R. F. 556080



C.T.R. F. 556110

C.T.R. F. 556120

VILLASPECIOSA
SUD SARDEGNA

In prog. su Met. Cagliari Palmas A. P.I.D.I. N. 4

Strada sterrata

Progetto:

METANIZZAZIONE SARDEGNA
MET.:DER. PER MONSERRATO
DN 250 (10") DP 75 bar

STRUMENTI DI PIANIFICAZIONE URBANISTICA

02	2003/2019	INSERITE MODIFICHE TRACCIATO	T.FILANDRO	C.CASATI	V.FORLIVESI O.CORDA
01	2006/2018	REVISIONE	T.FILANDRO	M.FORNAROLI	V.FORLIVESI O.CORDA
INDICE	DATA	R E V I S I O N I		ELABORATO	VERIFICATO APPROVATO

Foglio
3
di 7
Scala
1:10000



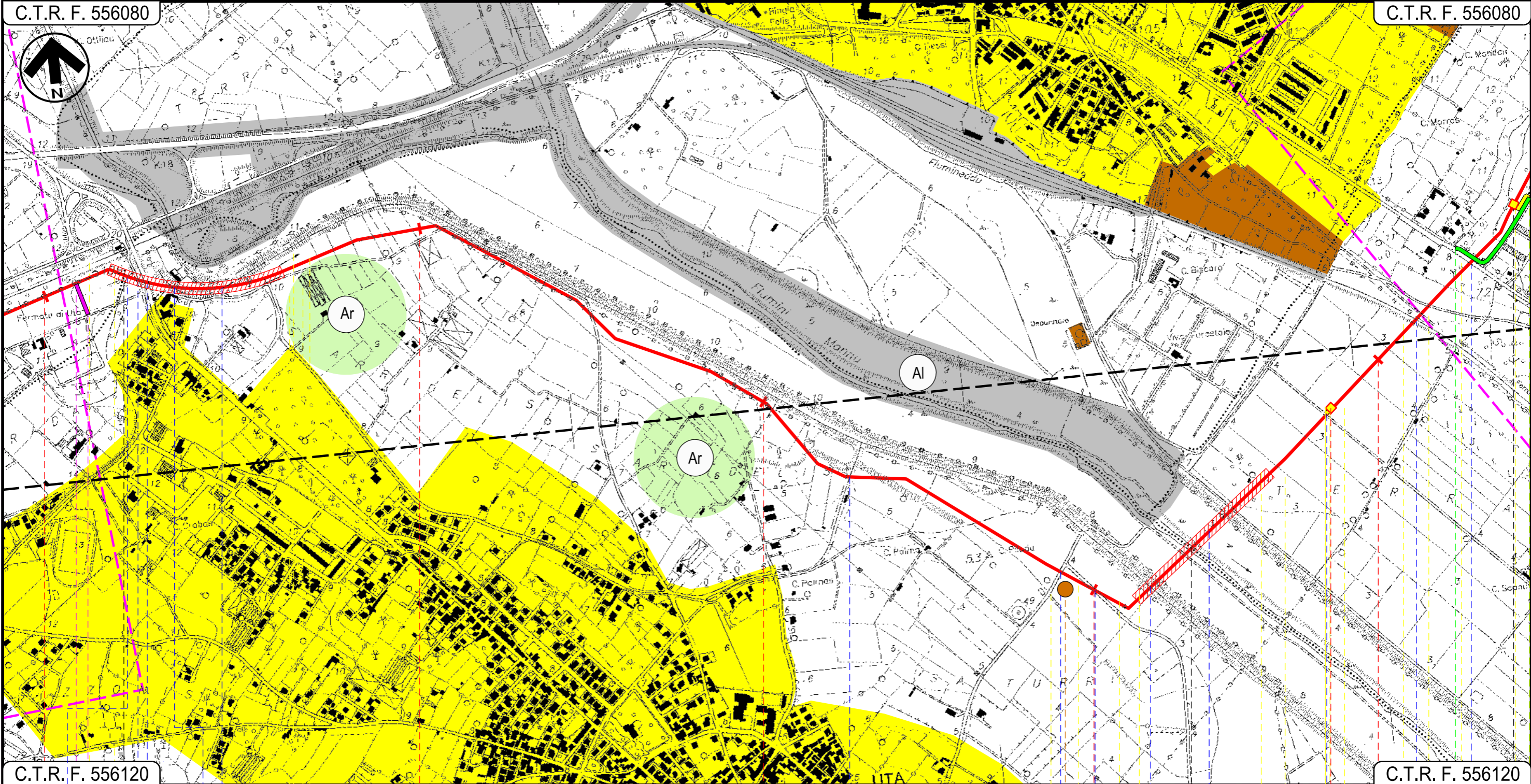
TechnipFMC
Rif. TPIDL: 073670-010-DW-3252-434
TECHNIP ITALY DIREZIONE LAVORI S.p.A.

PG-PRG-402

Comm.

C.T.R. F. 556080

C.T.R. F. 556080



C.T.R. F. 556120

C.T.R. F. 556120

3	4	5	6	7
VILLASPECIOSA		UTA		ASSEMINI
SUD SARDEGNA		CAGLIARI		
Canale	Strada asfaltata	S.P. n.3	Canale colatore	Fosso
P.I.L. N 1		P.I.D.I.N 2		
Via Montegraticco		Strada Asfaltata	Canale	Flumini Mannu
Via Olimpia		F.S. Cagliari - Golfo Aranci		
Via Nazionale		P1		

Progetto:

METANIZZAZIONE SARDEGNA
MET.:DER. PER MONSERRATO
DN 250 (10") DP 75 bar

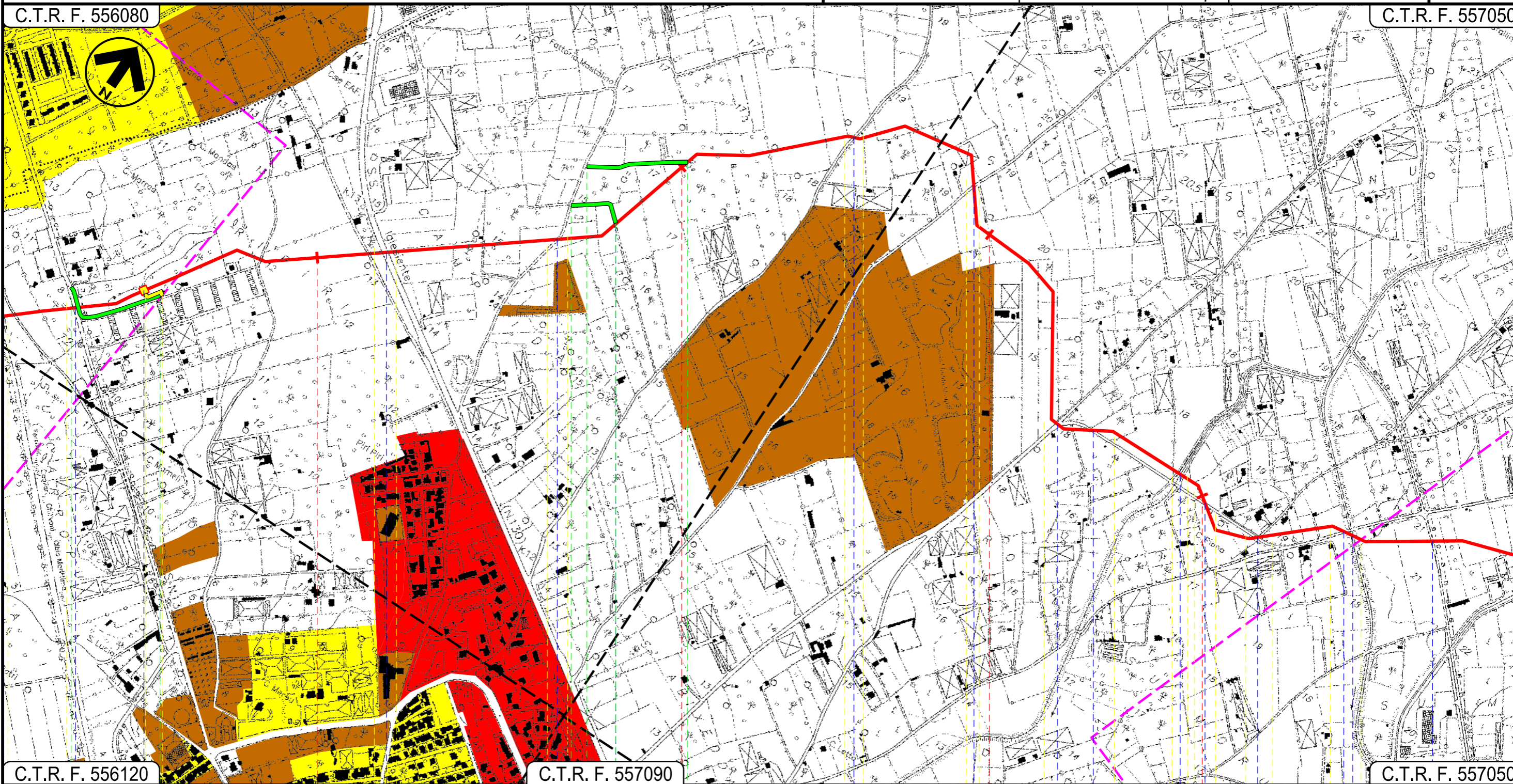
STRUMENTI DI PIANIFICAZIONE URBANISTICA

02	2003/2019	INSERITE MODIFICHE TRACCIATO	T.FILANDRO	C.CASATI	V.FORLIVESI O.CORDA
01	2006/2018	REVISIONE	T.FILANDRO	M.FORNAROLI	V.FORLIVESI O.CORDA
INDICE	DATA	R E V I S I O N I		ELABORATO	VERIFICATO APPROVATO
					PG-PRG-402
			Rif. TPIDL: 073670-010-DW-3252-434 TECHNIP ITALY DIREZIONE LAVORI S.p.A.		Comm.

Foglio
4
di 7
Scala
1:10000

C.T.R. F. 556080

C.T.R. F. 557050



C.T.R. F. 556120

C.T.R. F. 557090

C.T.R. F. 557050

8


9

10

11

ASSEMINI
CAGLIARI

P.I.D.I. N 2



01

Progetto:

METANIZZAZIONE SARDEGNA
MET.:DER. PER MONSERRATO
DN 250 (10") DP 75 bar

STRUMENTI DI PIANIFICAZIONE URBANISTICA

02	2003/2019	INSERITE MODIFICHE TRACCIATO	T.FILANDRO	C.CASATI	V.FORLIVESI O.CORDA
01	2006/2018	REVISIONE	T.FILANDRO	M.FORNAROLI	V.FORLIVESI O.CORDA
INDICE	DATA	R E V I S I O N I		ELABORATO	VERIFICATO APPROVATO

Foglio
5
di 7
Scala
1:10000



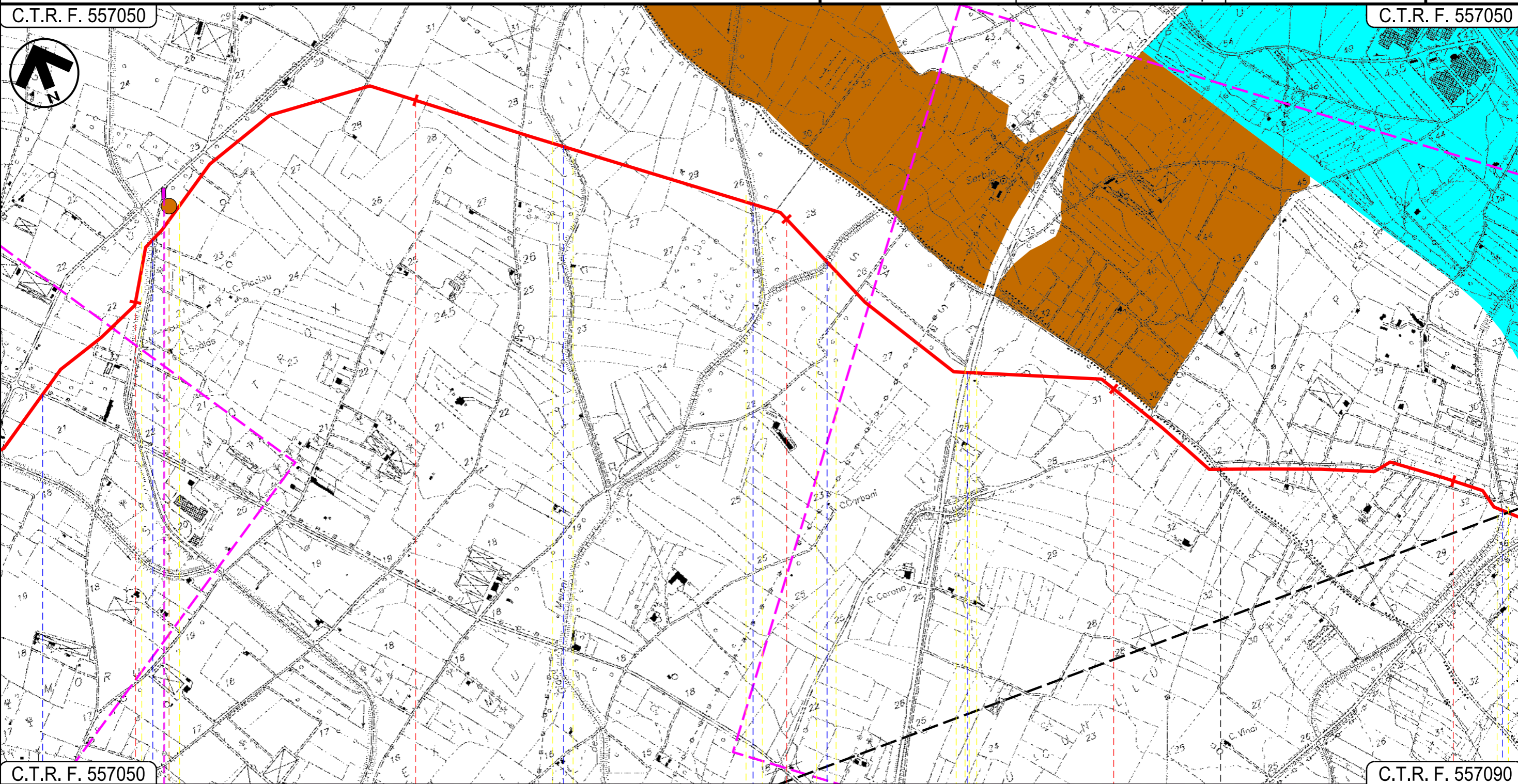
TechnipFMC
Rif. TPIDL: 073670-010-DW-3252-434
TECHNIP ITALY DIREZIONE LAVORI S.p.A.

PG-PRG-402

Comm.

C.T.R. F. 557050

C.T.R. F. 557050



C.T.R. F. 557050

C.T.R. F. 557090

12

13

14

15

16

ASSEMINI
CAGLIARI

SESTU

- Strada Asfaltata
- Riu Sa Nuxedda
- Riu de Giacu Meloni
- Canale
- S.P. n. 2
- Riu sa Murta

P2

02

03

04










05

02	2003/2019	INSERITE MODIFICHE TRACCIATO	T.FILANDRO	C.CASATI	V.FORLIVESI O.CORDA
01	2006/2018	REVISIONE	T.FILANDRO	M.FORNAROLI	V.FORLIVESI O.CORDA
INDICE	DATA	R E V I S I O N I		ELABORATO	VERIFICATO APPROVATO
					PG-PRG-402
			Rif TPIDL 073670-010-DW-3252-434 TECHNIP ITALY DIREZIONE LAVORI S.p.A.		Comm.










STRUMENTI DI PIANIFICAZIONE URBANISTICA

LEGENDA



SIMBOLOGIA CARTOGRAFICA

-  Metanodotto in progetto
-  Altri metanodotti in progetto
-  Gallerie, Tunnel, Mini-Microtunnel, Raise Boring e T.O.C.
-  Impianti di linea in progetto
-  Piazzola di stoccaggio tubazioni
-  Strada di accesso all'impianto
-  Adeguamento strade esistenti
-  Strade di accesso provvisorio
-  Limite sovrapposizione fogli

SIMBOLOGIA MECCANICA

-  Punto di intercettazione di linea (P.I.L.)
-  Punto di intercettazione di derivazione importante (P.I.D.I.)
-  Punto di intercettazione di derivazione semplice con stacco da P.I.L. (P.I.D.S.)
-  Punto di intercettazione e derivazione semplice con stacco da Linea (P.I.D.S.)
-  Punto di intercettazione con discaggio di allacciamento (P.I.D.A.)
-  Punto predisposto per il discaggio di allacciamento (P.P.D.A.)
-  Punto di sezionamento elettrico terminale (P.S.E.T.)
-  Stazione predisposta per lancio e ricevimento PIG
-  Impianto di riduzione/regolazione della pressione

VINCOLI PIANI REGOLATORI GENERALI

-  **ZONE URBANE**
Centristorici, aree residenziali e di completamento (inclusendo le relative aree a verde pubblico, verde privato, le zone di uso pubblico, per servizi ed attrezzature tecnologiche e le zone di rispetto dei centri urbani)
-  **ZONE AGRICOLE**
AgP - A valenza paesaggistico e/o ambientale
Bo - Ambiti boschivi
-  **ZONE DI ESPANSIONE EDILIZIA RESIDENZIALE**
-  **ZONE VINCOLATE E DI RISPETTO**
Ci - Cimiteriale
Cpl - Per captazione idropotabile
PAm - Di interesse paesaggistico e/o ambientale
Ar - Archeologico
RL - Rispetto Lagunare
-  **ZONE A PREVALENTE FUNZIONE PRODUTTIVA**
Aree industriali ed artigianali (inclusendo le relative aree di completamento ed espansione), insediamenti agricoli produttivi
Sol - Saline
-  **ZONE TURISTICO - RICREATIVE**
non comprese nelle zone urbane
-  **ZONE DI USO PUBBLICO E DI INTERESSE GENERALE**
non comprese nelle zone urbane
Se - Servizi attrezzature tecnologiche
Sc - Scuole
Vo - Verde Attrezzato
Po - Parcheggi
-  **ALTRE ZONE**
Mi - Militare
Di - Discariche
Cv - Cave
Al - Altre
AP - Area Portuale
B - Banchine
Ist - Impianto Solare Termico

Il presente disegno è di proprietà aziendale - La Società tutelera i propri diritti a termine di legge.

Progressiva chilometrica	N.	
Comuni		
Province		
Impianti	TIPO - N.	
Attraversamenti	TIPOLOGIA ATTRAVERSATA (SS n. **, corso d'acqua, ferrovia, ecc.)	
Strade - Piste	ACCESSO IMPIANTI	ADEGUAMENTI STRADE
Piazzole		STRADE PROVVISORIE
Fascia di lavoro	ALLARGATA	N. PIAZ. Pn
Opere civili	TRASVERSALI	LONGITUDINALI