

COROGRAFIA Scala 1:500.000

02	2003/2019	INSERITE MODIFICHE TRACCIATO	T.FILANDRO	C.CASATI	V.FORLIVESI O.CORDA	
01	2006/2018	REVISIONE	T.FILANDRO	M.FORNAROLI	V.FORLIVESI O.CORDA	
00	31/03/2017	EMISSIONE	F.CRISTOFARO	C.CASATI	V.FORLIVESI G.GIOVANNINI	
INDICE	DATA	R E V I S I O N I		ELABORATO	VERIFICATO	APPROVATO

	<b>PROGETTISTA</b>  Rif.TPIDL: 073670-010-DW-3252-436 TECHNIP ITALY DIREZIONE LAVORI S.p.A.	Dis. PG-PRG-404
		Fg. 1 di 4

Metanodotto:  
 METANIZZAZIONE SARDEGNA  
 METANODOTTO DERIVAZIONE PER VILLACIDRO  
 DN 150 (6") DP 75 bar

STRUMENTI DI PIANIFICAZIONE URBANISTICA

Comm.									
INDICE	<table border="1"> <tr> <td>1</td> <td>2</td> <td></td> <td></td> <td></td> <td></td> <td></td> <td></td> </tr> </table>	1	2						
1	2								
Scala	1 : 10000								
Sostituisce il	.....								
Sostituito dal	.....								



Progetto:

METANIZZAZIONE SARDEGNA

MET.:DER. PER VILLACIDRO

DN 150 (6") DP 75 bar

STRUMENTI DI PIANIFICAZIONE URBANISTICA

02	2003/2019	INSERITE MODIFICHE TRACCIATO	T.FILANDRO	C.CASATI	V.FORLIVESI O.CORDA
01	2006/2018	REVISIONE	T.FILANDRO	M.FORNAROLI	V.FORLIVESI O.CORDA
INDICE	DATA	REVISIONI	ELABORATO	VERIFICATO	APPROVATO

Foglio

2

di 4

Scala  
1:10000



TechnipFMC

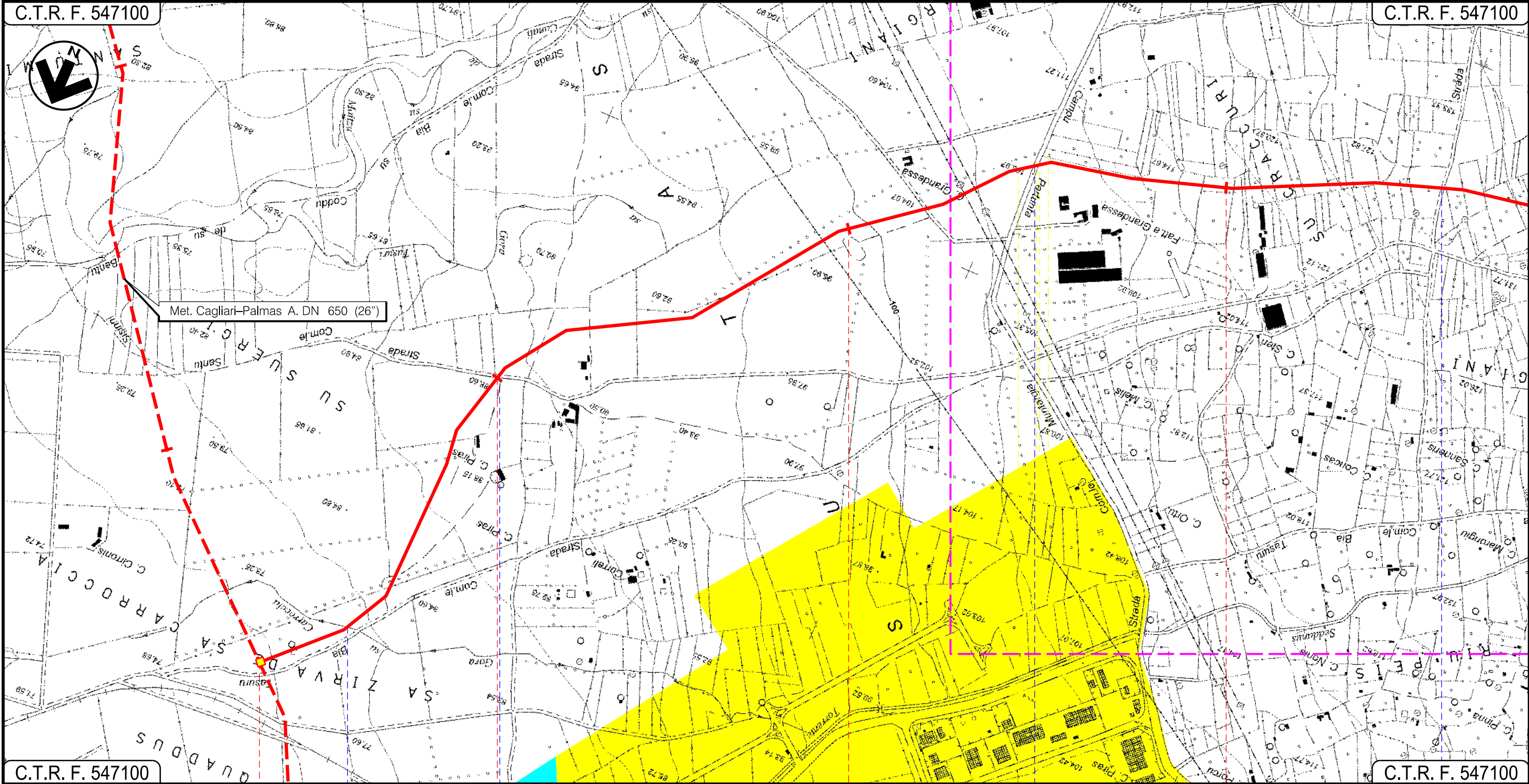
Rif.TPIDL: 073670-010-DW-3252-436  
TECHNIP ITALY DIREZIONE LAVORI S.p.A.

PG-PRG-404

Comm.

C.T.R. F. 547100

C.T.R. F. 547100



Met. Cagliari-Palmas A. DN 650 (26")

C.T.R. F. 547100

C.T.R. F. 547100

VILLACIDRO  
SUD SARDEGNA

In prog. su Met.  
Cagliari-Palmas A.

P.I.O.I. n. 8

Gora sa Carroccia

Strada Com.le Santu Sisinni

Strada Comunale

Strada Com.le di Tresaxia



Progetto:

METANIZZAZIONE SARDEGNA  
MET.:DER. PER VILLACIDRO  
DN 150 (6") DP 75 bar

STRUMENTI DI PIANIFICAZIONE URBANISTICA

02	2003/2019	INSERITE MODIFICHE TRACCIATO	T.FILANDRO	C.CASATI	V.FORLIVESTI O.CORDA
01	2006/2018	REVISIONE	T.FILANDRO	M.FORNAROLI	V.FORLIVESTI O.CORDA
INDICE	DATA	REVISIONI	ELABORATO	VERIFICATO	APPROVATO

Foglio  
**3**  
di 4  
Scala  
1:10000



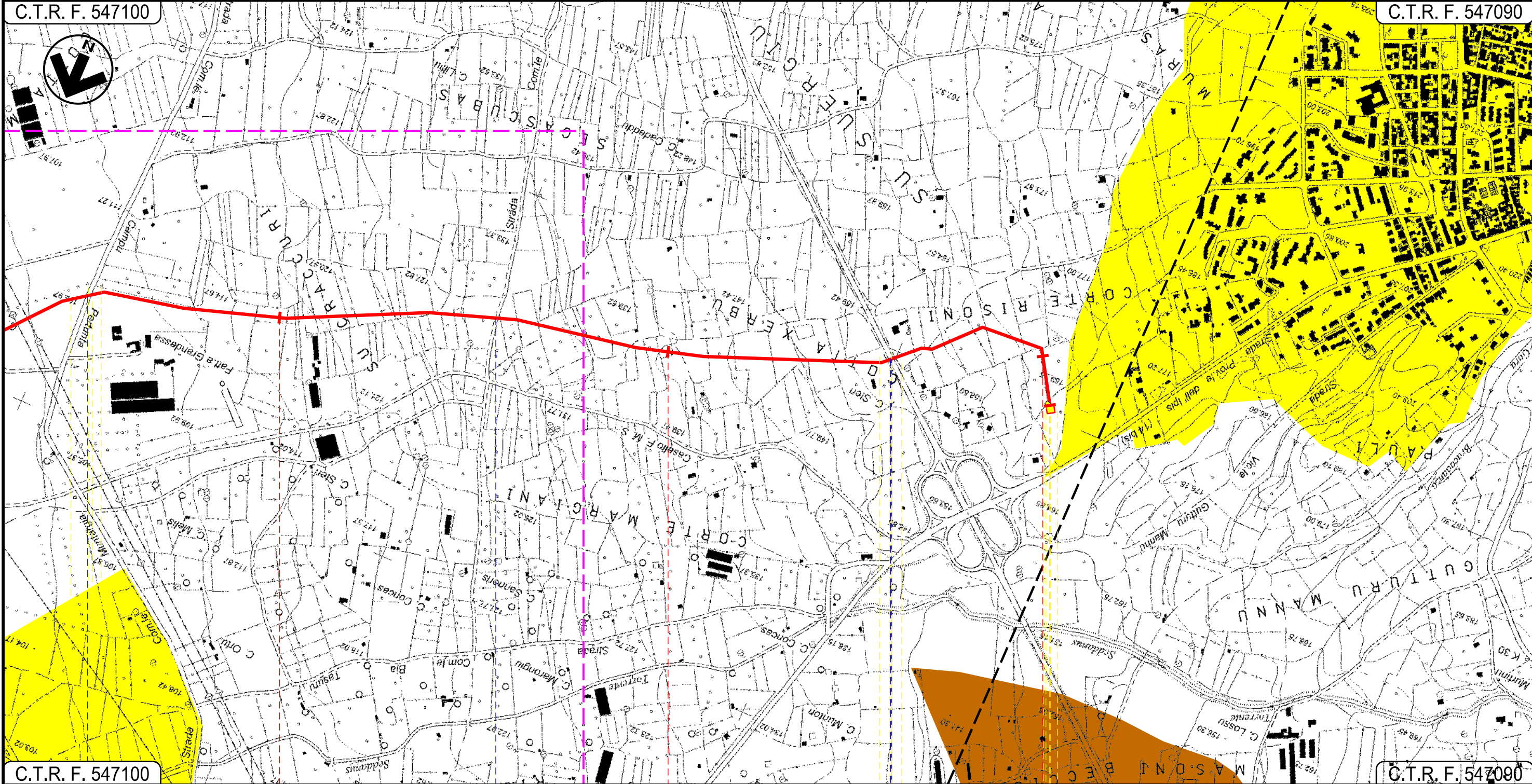
**TechnipFMC**  
Rif. TPIDL: 073670-010-DW-3252-436  
TECHNIP ITALY DIREZIONE LAVORI S.p.A.

PG-PRG-404

Comm.

C.T.R. F. 547100

C.T.R. F. 547090



C.T.R. F. 547100

C.T.R. F. 547090

VILLACIDRO  
SUD SARDEGNA

P.I.D.I. n. 1

Strada Comunale

Strada Com.le di Tresaxia

S.S. n196

METANIZZAZIONE SARDEGNA  
 METANODOTTO DERIVAZIONE PER VILLACIDRO  
 DN 150 (6") DP 75 bar










STRUMENTI DI PIANIFICAZIONE URBANISTICA

02	2003/2019	INSERITE MODIFICHE TRACCIATO	T.FILANDRO	C.CASATI	V.FORLIVESTI O.CORDA
01	2006/2018	REVISIONE	T.FILANDRO	M.FORNAROLI	V.FORLIVESTI O.CORDA
INDICE	DATA	R E V I S I O N I	ELABORATO	VERIFICATO	APPROVATO
			 Rif TPIDL: 073670-010-DW-3252-436 TECHNIP ITALY DIREZIONE LAVORI S.p.A.		
			PG-PRG-404		
			Comm.		










Foglio  
**4**  
 di 4  
 Scala  
**1:10000**

LEGENDA

SIMBOLOGIA CARTOGRAFICA

-  Metanodotto in progetto
-  Altri metanodotti in progetto
-  Gallerie, Tunnel, Mini-Microtunnel, Raise Boring e T.O.C.
-  Impianti di linea in progetto
-  Piazzola di stoccaggio tubazioni
-  Strada di accesso all'impianto
-  Adeguamento strade esistenti
-  Strade di accesso provvisorio
-  Limite sovrapposizione fogli

SIMBOLOGIA MECCANICA

-  Punto di intercettazione di linea (P.I.L.)
-  Punto di intercettazione di derivazione importante (P.I.D.I.)
-  Punto di intercettazione di derivazione semplice con stacco da P.I.L. (P.I.D.S.)
-  Punto di intercettazione e derivazione semplice con stacco da Linea (P.I.D.S.)
-  Punto di intercettazione con discaggio di allacciamento (P.I.D.A.)
-  Punto predisposto per il discaggio di allacciamento (P.P.D.A.)
-  Punto di sezionamento elettrico terminale (P.S.E.T.)
-  Stazione predisposta per lancio e ricevimento PIG
-  Impianto di riduzione/regolazione della pressione

VINCOLI PIANI REGOLATORI GENERALI

-  **ZONE URBANE**  
 Centristorici, aree residenziali e di completamento (incluso le relative aree a verde pubblico, verde privato, le zone di uso pubblico, per servizi ed attrezzature tecnologiche e le zone di rispetto dei centri urbani)
-  **ZONE AGRICOLE**  
 AgP - A valenza paesaggistico e/o ambientale  
 Bo - Ambiti boschivi
-  **ZONE DI ESPANSIONE EDILIZIA RESIDENZIALE**
-  **ZONE VINCOLATE E DI RISPETTO**  
 Ci - Cimiteriale  
 Cpl - Per captazione idropotabile  
 PAm - Di interesse paesaggistico e/o ambientale  
 Ar - Archeologico  
 RL - Rispetto Lagunare
-  **ZONE A PREVALENTE FUNZIONE PRODUTTIVA**  
 Aree industriali ed artigianali (incluso le relative aree di completamento ed espansione), insediamenti agricoli produttivi  
 Sol - Saline
-  **ZONE TURISTICO - RICREATIVE**  
 non comprese nelle zone urbane
-  **ZONE DI USO PUBBLICO E DI INTERESSE GENERALE**  
 non comprese nelle zone urbane  
 Se - Servizi attrezzature tecnologiche  
 Sc - Scuole  
 Vo - Verde Attrezzato  
 Po - Parcheggi
-  **ALTRE ZONE**  
 Mi - Militare  
 Di - Discariche  
 Cv - Cave  
 Al - Altre  
 AP - Area Portuale  
 B - Banchine  
 Ist - Impianto Solare Termico

Il presente disegno è di proprietà aziendale - La Società tutelera i propri diritti a termine di legge.

Progressiva chilometrica	N.	
Comuni		
Province		
Impianti	TIPO - N.	
Attraversamenti	TIPOLOGIA ATTRAVERSATA (SS n. **, corso d'acqua, ferrovia, ecc.)	
Strade - Piste	ACCESSO IMPIANTI	ADEGUAMENTI STRADE
Piazzole	N. PIAZ.	Pn
Fascia di lavoro	ALLARGATA	
Opere civili	TRASVERSALI	LONGITUDINALI