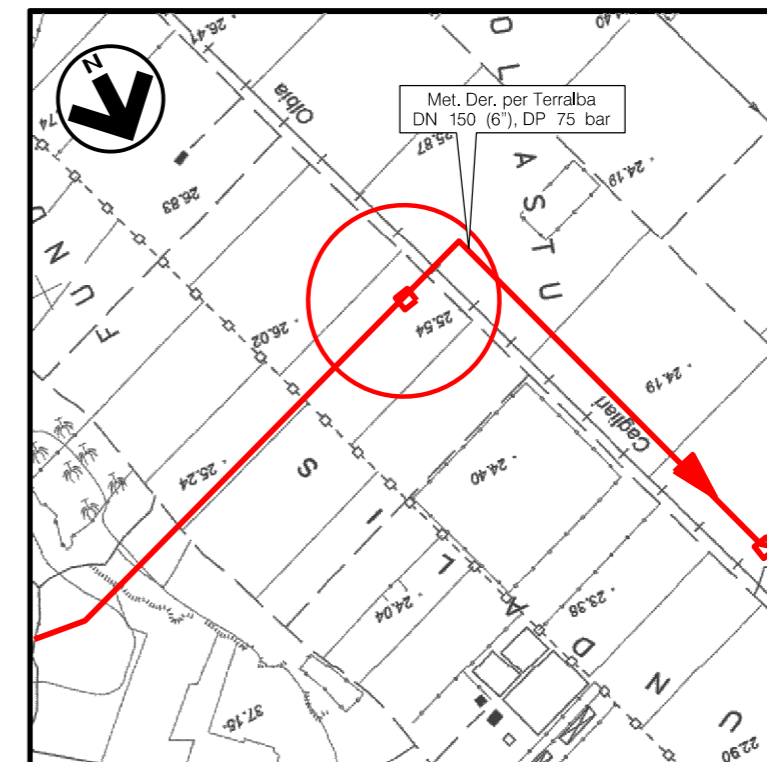




DOCUMENTI DI RIFERIMENTO

N.

COROGRAFIA 1:10000  
CTR F.539090

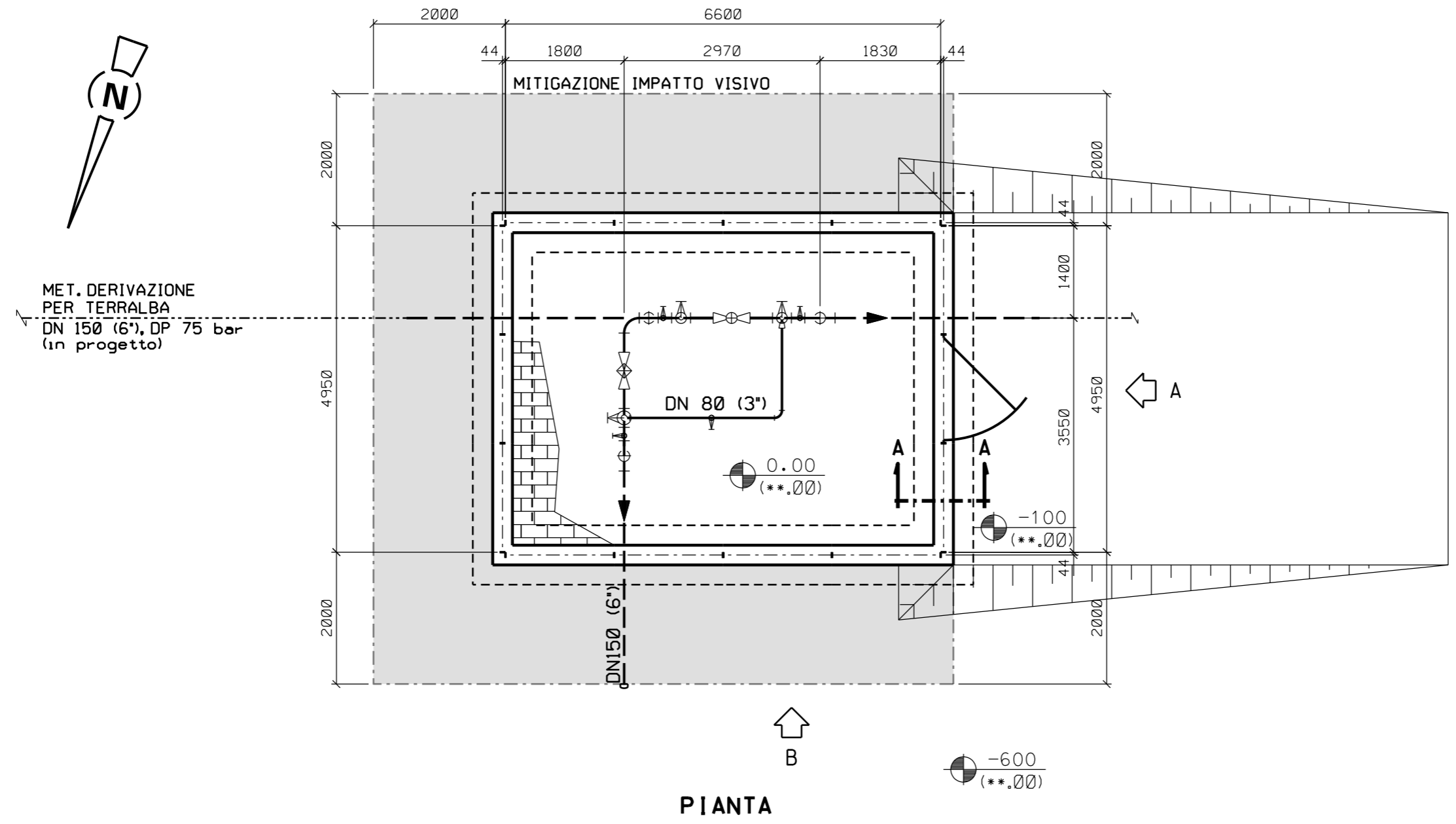
2	20/03/2019	ADEGUAMENTO PAI	F. MONTINI	G. CANNITO	V. FORLIVESI O. CORDA						
1	GIUGNO '18	REVISIONE	F. MARCHETTI	M. FORNAROLI	V. FORLIVESI G. GIOVANNINI						
0	MAGGIO '17	EMISSIONE	F. MARCHETTI	M. FORNAROLI	V. FORLIVESI G. GIOVANNINI						
INDICE	DATA	REVISIONI	ELABORATO	VERIFICATO	APPROVATO						
<b>PROPRIETARIO</b> 		<b>PROGETTISTA</b>  Rif. TPIDL: 073670-010-STC-3290-171 <b>TECHNIP ITALY DIREZIONE LAVORI S.p.A.</b>		Dis. <b>ST-171</b> Fg. <b>1</b> di <b>3</b>							
<b>Progetto:</b> METANIZZAZIONE SARDEGNA MET. DERIVAZIONE PER TERRALBA DN 150 (6"), DP 75 bar			Comm.								
PIDI n.1 Loc. FUNDALIS PLANIMETRIA E PROSPETTI			Sostituisce il ..... Sostituito dal .....								
			Scala <b>1:50</b>								
			INDICE <table border="1" style="display: inline-table; vertical-align: middle;"> <tr> <td>0</td> <td>1</td> <td>2</td> <td></td> <td></td> <td></td> </tr> </table>			0	1	2			
0	1	2									

Progetto: METANIZZAZIONE SARDEGNA  
 MET. DERIVAZIONE PER TERRALBA DN150 (6"), DP 75 bar

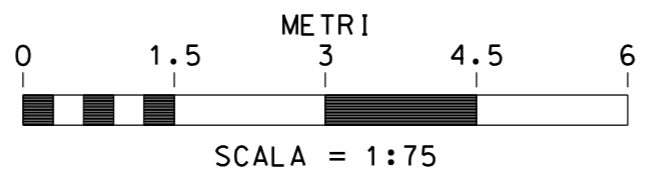
2	20/03/2019	ADEGUAMENTO PAI	F. MONTINI	G. CANNITO	V. FORLIVESI D. CORDA	
0	MAGGIO '17	EMISSIONE	F. MARCHETTI	M. FORNAROLI	V. FORLIVESI G. GIOVANNINI	
INDICE	DATA	R E V I S I O N I		ELABORATO	VERIFICATO	APPROVATO
PROPRIETARIO			PROGETTISTA			
						
			DIS. N. ST-171 Comm. NR/14327/R-L10			

Foglio  
**2**  
 di 3  
 Scala  
**1:75**

PIDI n.1 Loc. FUNDALIS  
 PLANIMETRIA



PIANTA



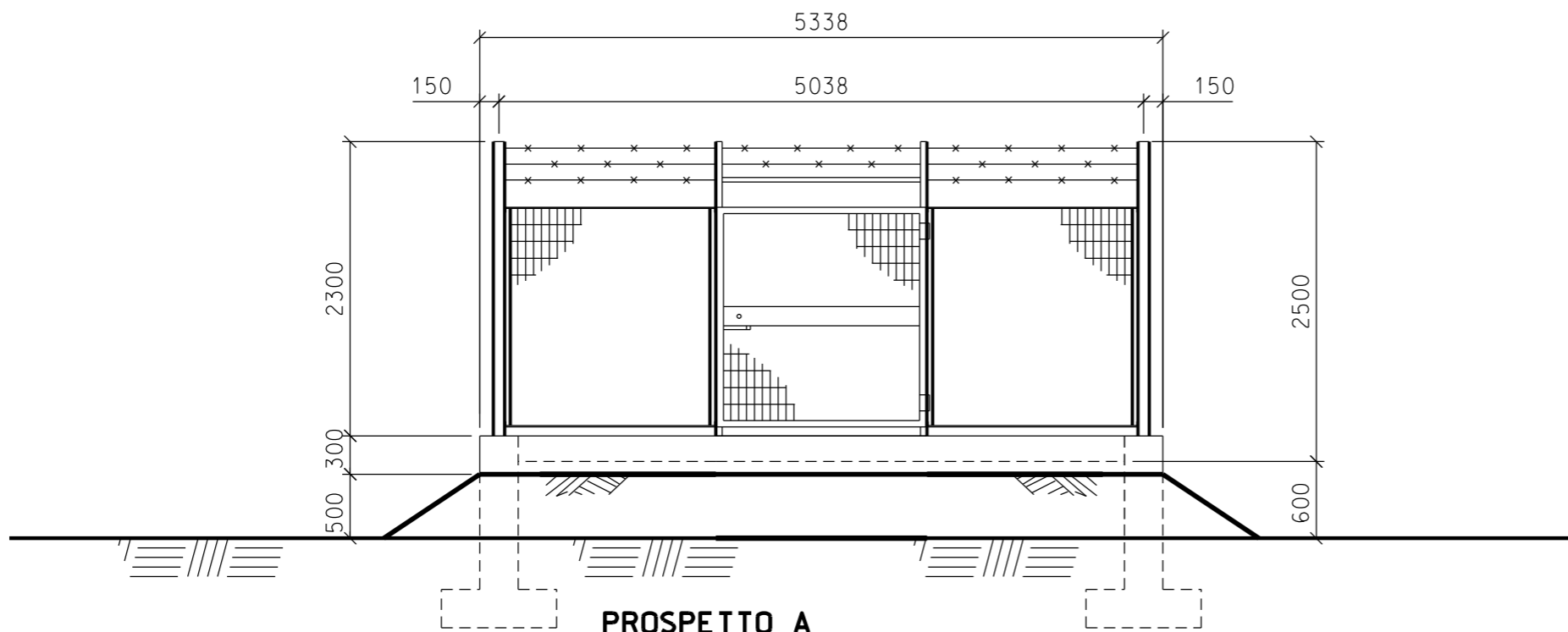
Progetto:

METANIZZAZIONE SARDEGNA  
MET. DERIVAZIONE PER TERRALBA DN150 (6"), DP 75 bar

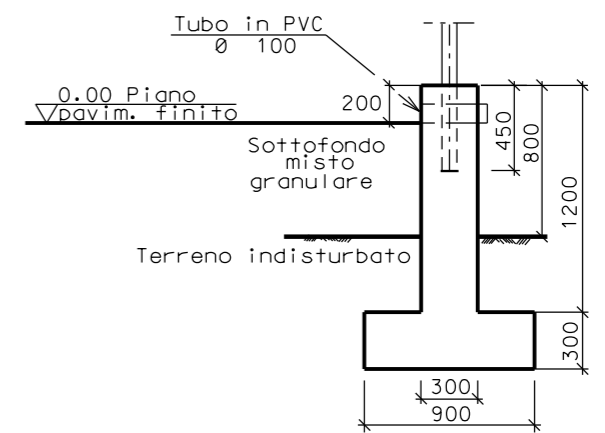
2	20/03/2019	ADEGUAMENTO PAI	F. MONTINI	G. CANNITO	V. FORLIVESI O. CORDA
0	MAGGIO '17	EMISSIONE	F. MARCHETTI	M. FORNAROLI	V. FORLIVESI G. GIOVANNINI
INDICE	DATA	R E V I S I O N I			ELABORATO
PROPRIETARIO			PROGETTISTA		DIS. N.
					ST-171
			Rif. TPIDL: 073670-010-STC-3290-171 TECHNIP ITALY DIREZIONE LAVORI S.p.A.		Comm. NR/14327/R-L10

Foglio  
**3**  
di 3  
Scala  
1:50

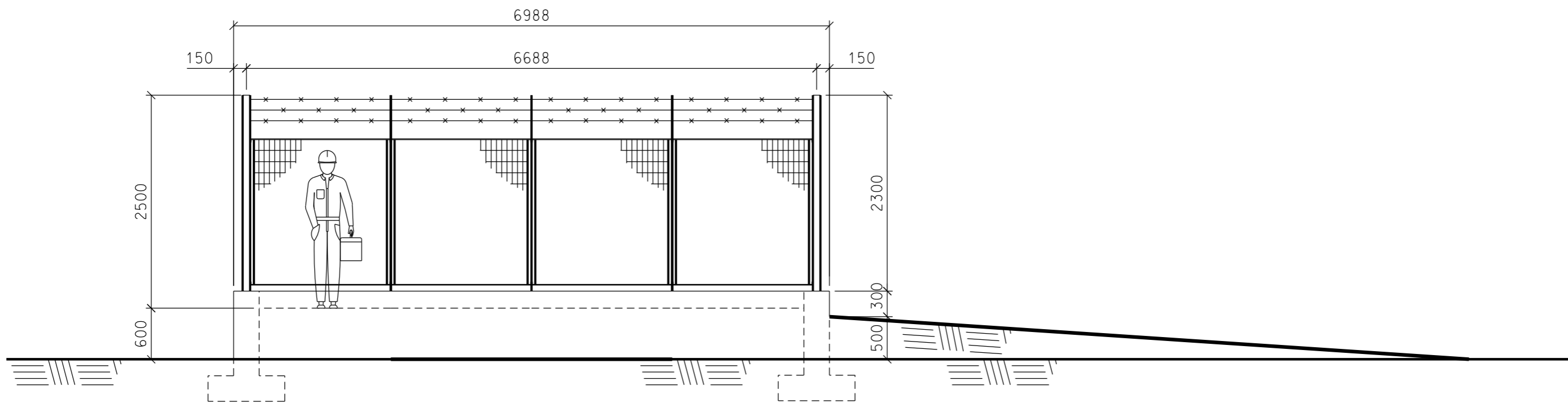
PIDI n.1 Loc. FUNDALIS  
PROSPETTI



PROSPETTO A



SEZIONE A - A



PROSPETTO B



SCALA = 1:50