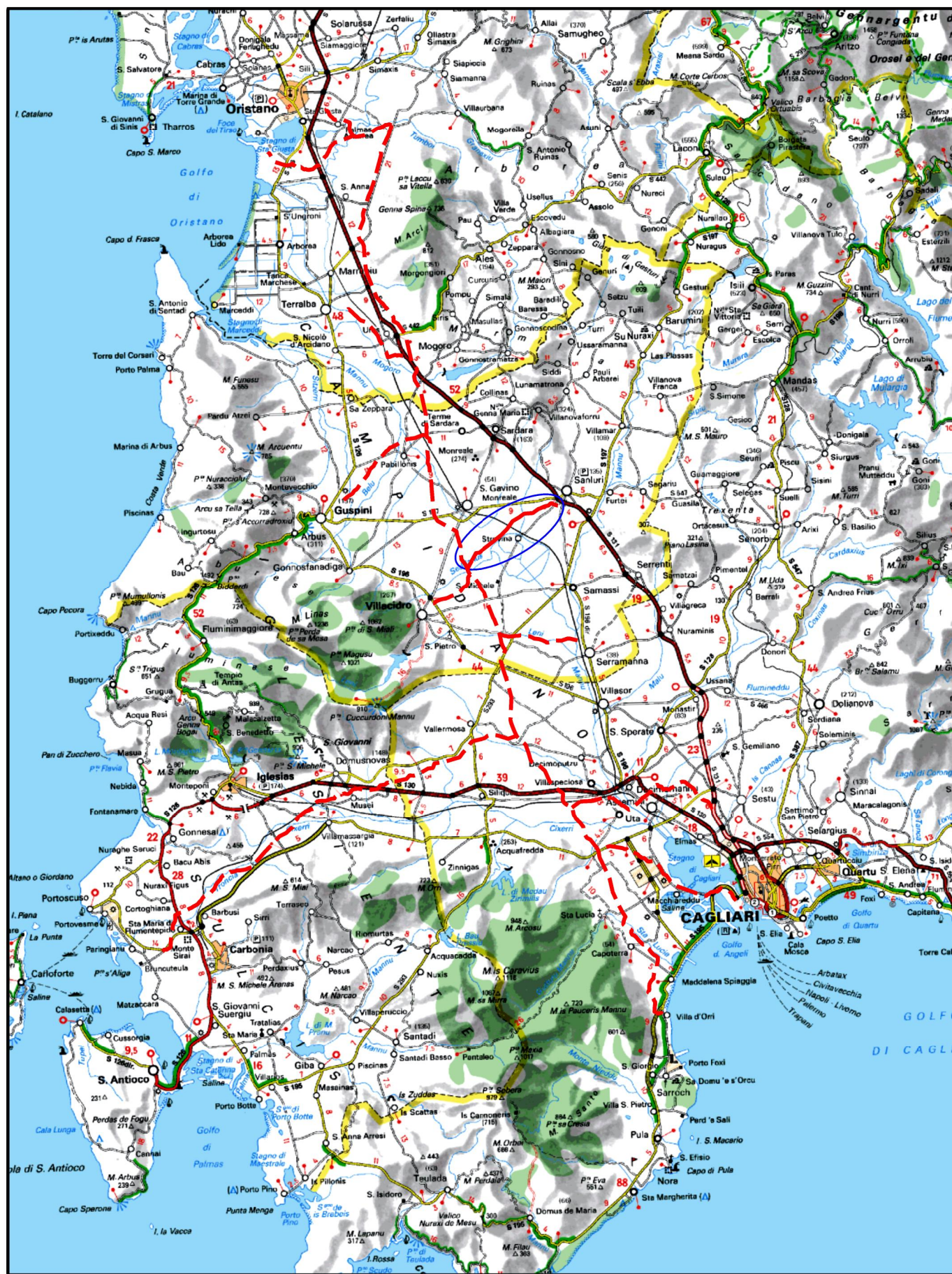


Il presente disegno e' di proprieta' aziendale - La Societa' tutelera' i propri diritti a termine di legge.



COROGRAFIA Scala 1:500.000

INDICE	DATA	REVISIONI	ELABORATO	VERIFICATO	APPROVATO						
1	2003/2019	INSERITE MODIFICHE TRACCIATO	O. SODDU	G. CANNITO	V. FORLIVESI O. CORDA						
0	31/03/2017	EMISSIONE	J. PAPPALARDO	C. CASATI	V. FORLIVESI G. GIOVANNINI						
		REVISIONI	ELABORATO	VERIFICATO	APPROVATO						
					Dis. PG-ARC-415						
Metanodotto: METANIZZAZIONE SARDEGNA METANODOTTO DERIVAZIONE PER SANLURI DN 150 (6") DP 75 bar			Rif TPIDL 073670-010-DW-3252-592 TECHNIP ITALY DIREZIONE LAVORI S.p.A.		Fg. 1 di 5						
			Comm.		<table border="1"> <tr> <td>INDICE</td> <td>1</td> <td></td> <td></td> <td></td> <td></td> </tr> </table>	INDICE	1				
INDICE	1										
			Scala 1:10000		Sostituisce il						
CARTA DEL RISCHIO ARCHEOLOGICO			Sostituito dal								

Progetto:

METANIZZAZIONE SARDEGNA

MET.:DER. PER SANLURI

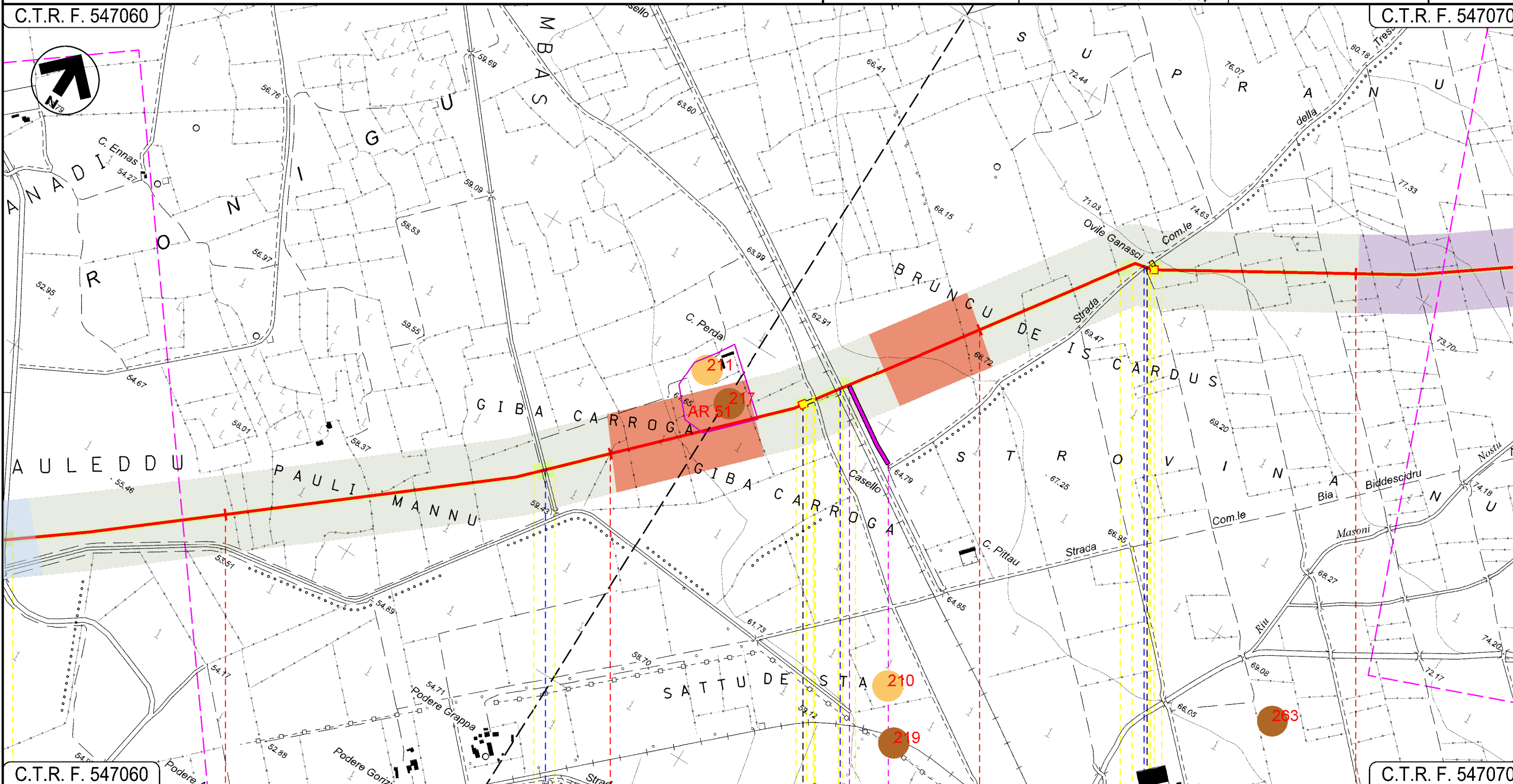
DN 150 (6") DP 75 bar

CARTA DEL RISCHIO ARCHEOLOGICO

1	2003/2019	INSERITE MODIFICHE TRACCIATO	O. SODDU	G. CANNITO	V.FORLIVESI O. CORDA	Foglio 3 di 5	
0	30/03/2017	EMISSIONE	J.PAPPALARDO	C. CASATI	V.FORLIVESI G.GIOVANNINI		
INDICE	DATA	R E V I S I O N I			ELABORATO	VERIFICATO	APPROVATO
						PG-ARC-415	
		Rif TPIDL 073670-010-DW-3252-592 TECHNIP ITALY DIREZIONE LAVORI S.p.A.		Comm.		Scala 1:10000	

C.T.R. F. 547060

C.T.R. F. 547070



C.T.R. F. 547060

C.T.R. F. 547070

S.GAVINO MONREALE
SUD SARDEGNA

SANLURI

P.I.L. N 1

P.I.L. N 2

Fosso

F.S.Cagliari-Golfo Aranci

Strada Com.le della Tressaglia

02

Progetto:

METANIZZAZIONE SARDEGNA

MET.:DER. PER SANLURI

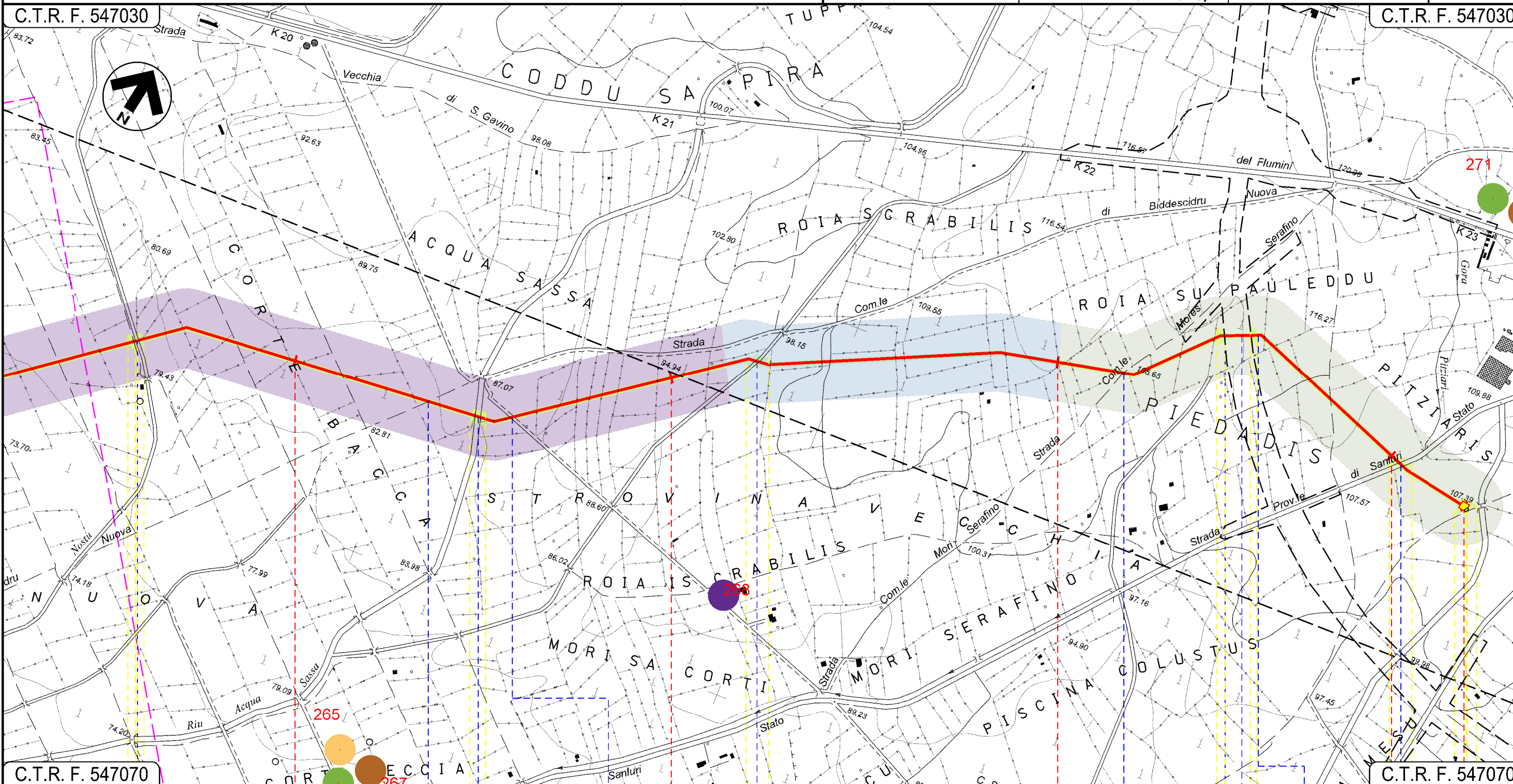
DN 150 (6") DP 75 bar

CARTA DEL RISCHIO ARCHEOLOGICO

1	2003/2019	INSERITE MODIFICHE TRACCIATO	O. SODDU	G. CANNITO	V.FORLIVESI O. CORDA	Foglio 4 di 5 Scala 1:10000
0	3003/2017	EMISSIONE	J.PAPPALARDO	C. CASATI	V.FORLIVESI G.GIOVANNINI	
INDICE	DATA	REVISIONI	ELABORATO	VERIFICATO	APPROVATO	
 			PG-ARC-415			Comm.
			Rif TPIDL 073670-010-DW-3252-592 TECHNIP ITALY DIREZIONE LAVORI S.p.A.			

C.T.R. F. 547030

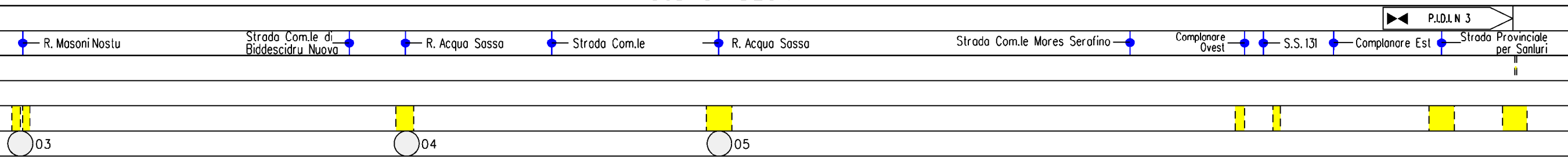
C.T.R. F. 547030



C.T.R. F. 547070

C.T.R. F. 547070

SANLURI
SUD SARDEGNA



Progetto: METANIZZAZIONE SARDEGNA
 MET.:DER. PER SANLURI
 DN 150 (6") DP 75 bar












CARTA DEL RISCHIO ARCHEOLOGICO

1	20/03/2019	INSERITE MODIFICHE TRACCIATO	O. SODDU	G. CANNITO	V.FORLIVESI O. CORDA
0	30/03/2017	EMISSIONE	J.PAPPALARDO	C. CASATI	V.FORLIVESI G.GIOVANNINI
INDICE	DATA	R E V I S I O N I	ELABORATO	VERIFICATO	APPROVATO
					PG-ARC-415
			Rif TPIDL: 073670-010-DW-3252-592 TECHNIP ITALY DIREZIONE LAVORI S.p.A.		Comm.










Foglio
5
 di 5
 Scala
1:10000

LEGENDA






SIMBOLOGIA CARTOGRAFICA

-  Metanodotto in progetto
-  Altri metanodotti in progetto
-  Gallerie, Tunnel, Mini-Microtunnel, Raise Boring e T.O.C.
-  Impianti di linea in progetto
-  Piazzola di stoccaggio tubazioni
-  Strada di accesso all'impianto
-  Adeguamento strade esistenti
-  Strade di accesso provvisorio
-  Punto di ripresa fotografico e numerazione
-  Limite sovrapposizione fogli
-  Aree occupazione lavori





SIMBOLOGIA MECCANICA

-  Punto di intercettazione di linea (P.I.L.)
-  Punto di intercettazione di derivazione importante (P.I.D.I.)
-  Punto di intercettazione di derivazione semplice con stacco da P.I.L. (P.I.D.S.)
-  Punto di intercettazione e derivazione semplice con stacco da Linea (P.I.D.S.)
-  Punto di intercettazione con discaggio di allacciamento (P.I.D.A.)
-  Punto predisposto per il discaggio di allacciamento (P.P.D.A.)
-  Punto di sezionamento elettrico terminale (P.S.E.T.)
-  Stazione predisposta per lancio e ricevimento PIG
-  Impianto di riduzione/regolazione della pressione

LEGENDA AREALI

-  Perimetri tutela PUC
-  Area di rispetto PUC
-  Perimetro di ricognizione siti selezionati
-  Vincolo ministeriale
-  Areale siti da ricognizione

LEGENDA RISCHIO

-  Rischio basso
-  Rischio medio
-  Rischio alto
-  Rischio altissimo

SITI ARCHEOLOGICI (posizione non georeferenziata)

-  Eta' medioevale
-  Eta' non definita
-  Eta' preistorica e protostorica
-  Eta' punica
-  Eta' romana
-  Eta' storica

Il presente disegno è di proprietà aziendale - La Società tutela i propri diritti a termine di legge.

Progressiva chilometrica	N.	
Comuni		
Province		
Impianti	TIPO - N.	
Attraversamenti	TIPOLOGIA ATTRAVERSATA (SS n. **, corso d'acqua, ferrovia, ecc.)	
Strade - Piste	ACCESSO IMPIANTI	ADEGUAMENTI STRADE
Piazzole		STRADE PROVVISORIE
Fascia di lavoro	ALLARGATA	N. PIAZ. Pn
Opere civili	TRASVERSALI	LONGITUDINALI