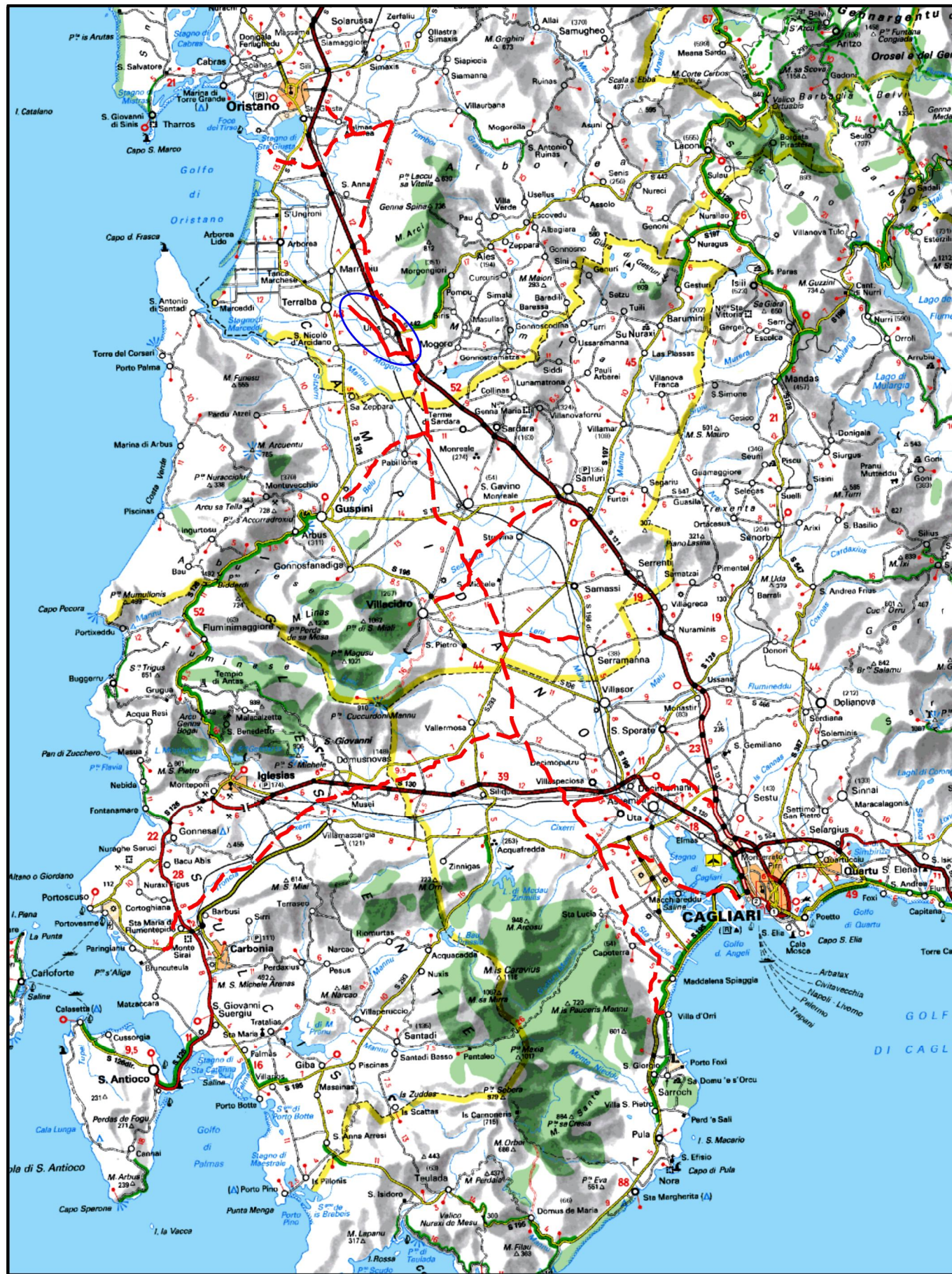


Il presente disegno e' di proprieta' aziendale - La Societa' tutelera' i propri diritti a termine di legge.



COROGRAFIA Scala 1:500.000

INDICE	DATA	REVISIONI			ELABORATO	VERIFICATO	APPROVATO						
1	2003/2019	INSERITE MODIFICHE TRACCIATO	O. SODDU	G. CANNITO	V. FORLIVESI	O. CORDA							
0	31/03/2017	EMISSIONE	F. CRISTOFARO	C. CASATI	V. FORLIVESI	G. GIOVANNINI							
		PROGETTISTA			Dis. PG-ARC-417								
		  Rif TPIDL 073670-010-DW-3252-594 TECHNIP ITALY DIREZIONE LAVORI S.p.A.			Fg. 1 di 5								
		Metanodotto: METANIZZAZIONE SARDEGNA METANODOTTO DERIVAZIONE PER TERRALBA DN 150 (6") DP 75 bar			Comm.								
		CARTA DEL RISCHIO ARCHEOLOGICO			Sostituisce il ..... Sostituito dal .....								
					INDICE <table border="1" style="display: inline-table; vertical-align: middle;"> <tr> <td>1</td> <td></td> <td></td> <td></td> <td></td> <td></td> </tr> </table>			1					
1													
					Scala 1:10000								

Progetto:

METANIZZAZIONE SARDEGNA

MET.:DER. PER TERRALBA

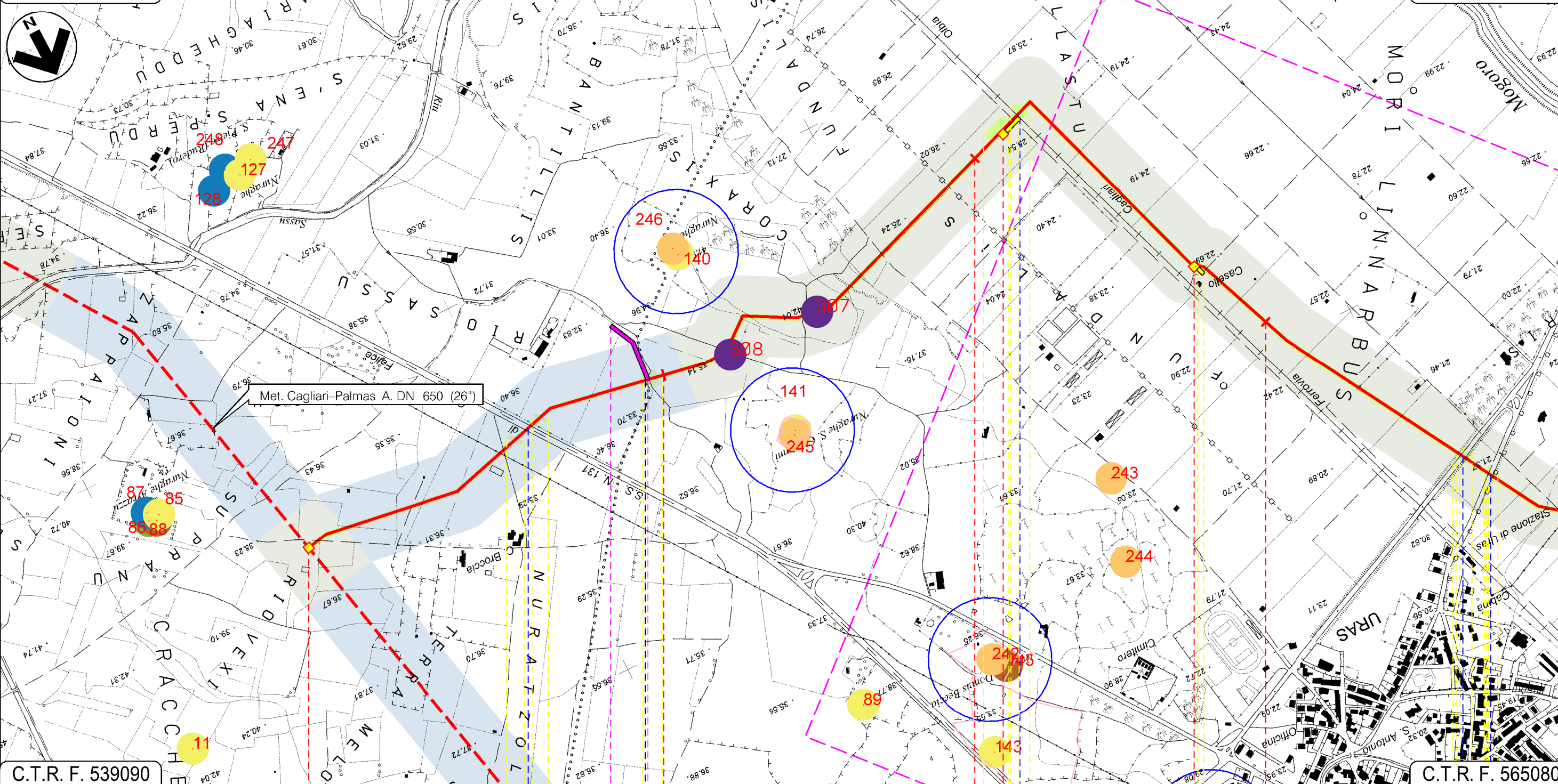
DN 150 (6") DP 75 bar

CARTA DEL RISCHIO ARCHEOLOGICO

1	20/03/2019	INSERITE MODIFICHE TRACCIATO	O. SODDU	G. CANNITO	V. FORLIVESI	Foglio
0	31/03/2017	EMISSIONE	F. CRISTOFARO	C. CASATI	V. FORLIVESI	2
INDICE	DATA	REVISIONI	ELABORATO	VERIFICATO	APPROVATO	di 5
 			PG-ARC-417		Comm.	Scala
						1:10000



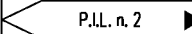
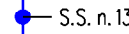
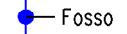
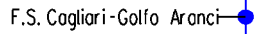
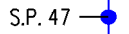




C.T.R. F. 539090

C.T.R. F. 539090



C.T.R. F. 539090

C.T.R. F. 565080

0		1		2		3	
MOGORO		ORISTANO		URAS			
 P.I.D.I. n.12		 P.I.D.I. n.1		 P.I.L. n.2			
 S.S. n.131		 Fosso		 F.S. Cagliari-Golfo Aranci		 S.P. 47	
							
		 01					

Progetto:

METANIZZAZIONE SARDEGNA  
MET.:DER. PER TERRALBA  
DN 150 (6") DP 75 bar

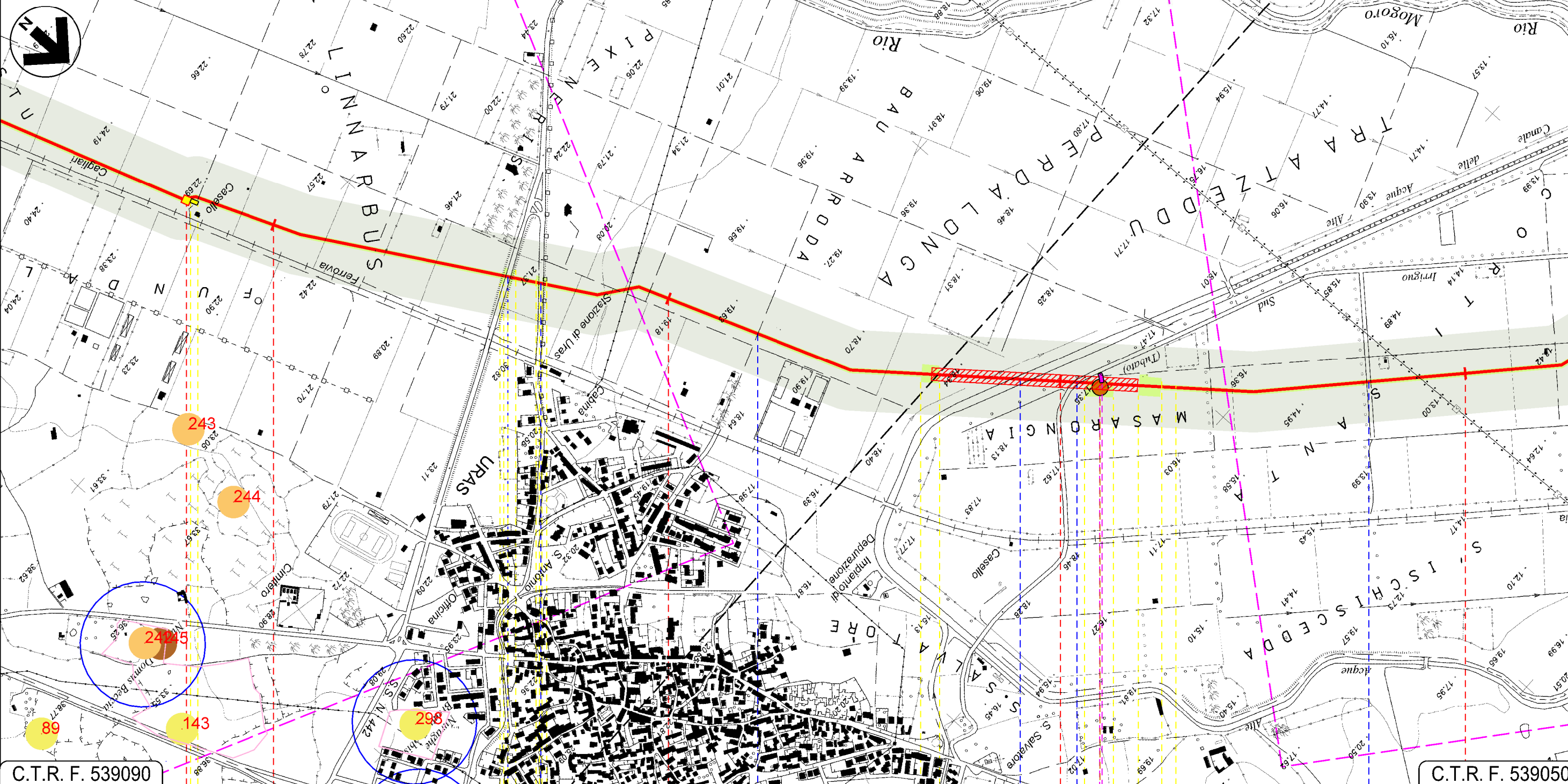
CARTA DEL RISCHIO ARCHEOLOGICO

1	20/03/2019	INSERITE MODIFICHE TRACCIATO	O. SODDU	G. CANNITO	V. FORLIVESI
0	31/03/2017	EMISSIONE	F. CRISTOFARO	C. CASATI	V. FORLIVESI G. GIOVANNINI
INDICE	DATA	REVISIONI	ELABORATO	VERIFICATO	APPROVATO
 			PG-ARC-417		
			Rif TPIDL 073670-010-DW-3252-594 TECHNIP ITALY DIREZIONE LAVORI S.p.A.		

Foglio  
**3**  
di 5  
Scala  
1:10000

C.T.R. F. 539090

C.T.R. F. 539050









C.T.R. F. 539090

C.T.R. F. 539050

URAS  
ORISTANO

P.LL. n. 2

 S.P. n. 47  
  Strada Comunale  
  Strada di Bonifica  
  Canale delle Acque Alte  
  Strada Asfaltata  
  Strada Sterrata

P1

Progetto:

METANIZZAZIONE SARDEGNA

MET.:DER. PER TERRALBA

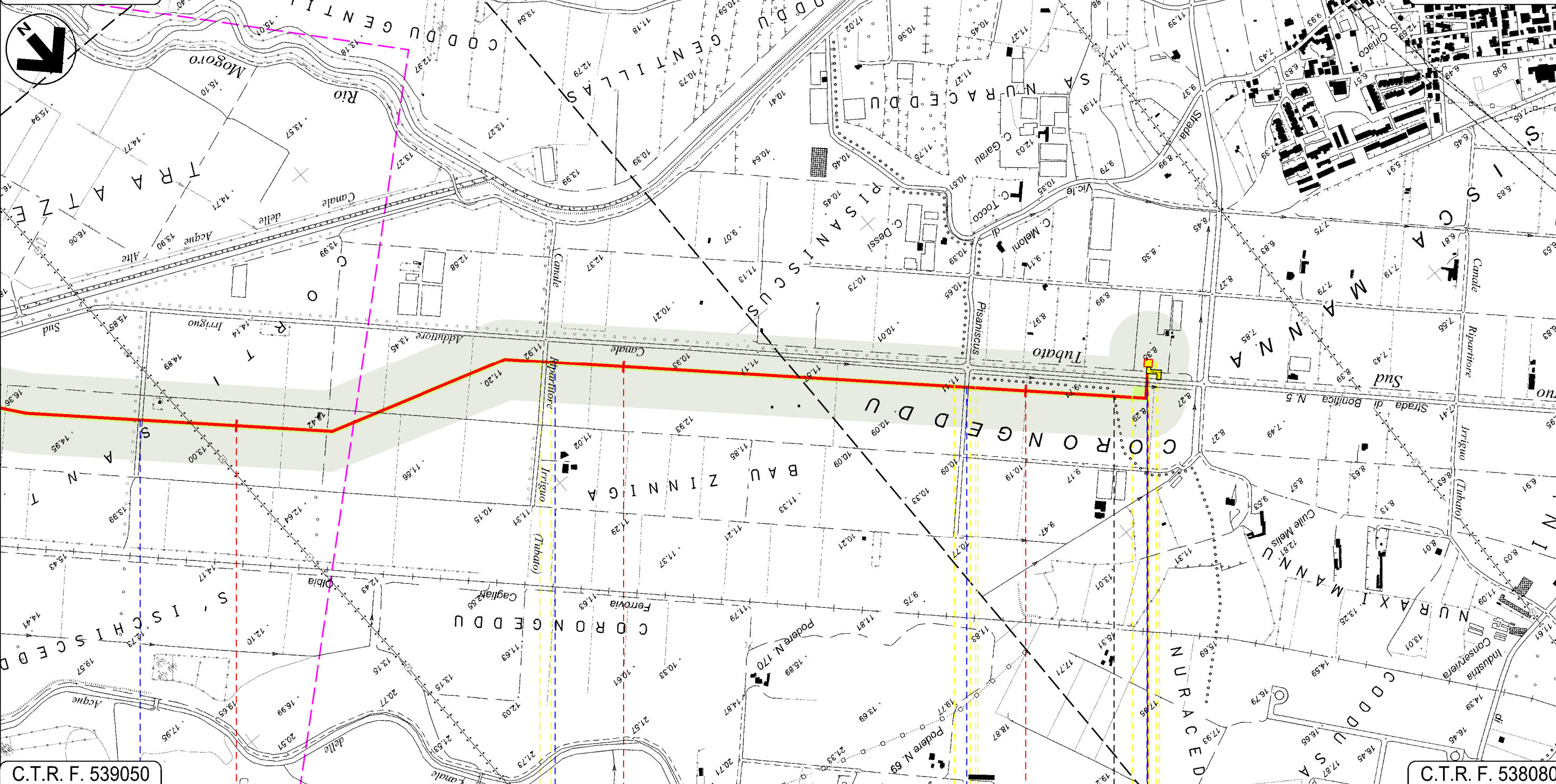
DN 150 (6") DP 75 bar

CARTA DEL RISCHIO ARCHEOLOGICO

1	20/03/2019	INSERITE MODIFICHE TRACCIATO	O. SODDU	G. CANNITO	V. FORLIVESI	Foglio <b>4</b> di 5 Scala 1:10000
0	31/03/2017	EMISSIONE	F. CRISTOFARO	C. CASATI	V. FORLIVESI G. GIOVANNINI	
INDICE	DATA	REVISIONI	ELABORATO	VERIFICATO	APPROVATO	
 			PG-ARC-417			Comm.
			Rif TPIDL 073670-010-DW-3252-594 TECHNIP ITALY DIREZIONE LAVORI S.p.A.			

C.T.R. F. 539090

C.T.R. F. 538080








C.T.R. F. 539050

C.T.R. F. 538080

URAS  
ORISTANO

TERRALBA

				
Strada Sterrata	Conde Ripartitore Irriguo (tubato)	Strada vicinale di Pisaniscus	Canale	Strada di Bonifico n.5

Progetto: METANIZZAZIONE SARDEGNA  
 MET.:DER. PER TERRALBA  
 DN 150 (6") DP 75 bar












CARTA DEL RISCHIO ARCHEOLOGICO

1	20/03/2019	INSERITE MODIFICHE TRACCIATO	O. SODDU	G. CANNITO	V. FORLIVESI O. COBDA
0	31/03/2017	EMISSIONE	F. CRISTOFARO	C. CASATI	V. FORLIVESI G. GIOVANNINI
INDICE	DATA	R E V I S I O N I	ELABORATO	VERIFICATO	APPROVATO
					PG-ARC-417
			Rif TPIDL: 073670-010-DW-3252-594 TECHNIP ITALY DIREZIONE LAVORI S.p.A.		Comm.










Foglio  
**5**  
 di 5  
 Scala  
**1:10000**

LEGENDA






SIMBOLOGIA CARTOGRAFICA

-  Metanodotto in progetto
-  Altri metanodotti in progetto
-  Gallerie, Tunnel, Mini-Microtunnel, Raise Boring e T.O.C.
-  Impianti di linea in progetto
-  Piazzola di stoccaggio tubazioni
-  Strada di accesso all'impianto
-  Adeguamento strade esistenti
-  Strade di accesso provvisorio
-  Punto di ripresa fotografico e numerazione
-  Limite sovrapposizione fogli
-  Aree occupazione lavori




SIMBOLOGIA MECCANICA

-  Punto di intercettazione di linea (P.I.L.)
-  Punto di intercettazione di derivazione importante (P.I.D.I.)
-  Punto di intercettazione di derivazione semplice con stacco da P.I.L. (P.I.D.S.)
-  Punto di intercettazione e derivazione semplice con stacco da Linea (P.I.D.S.)
-  Punto di intercettazione con discaggio di allacciamento (P.I.D.A.)
-  Punto predisposto per il discaggio di allacciamento (P.P.D.A.)
-  Punto di sezionamento elettrico terminale (P.S.E.T.)
-  Stazione predisposta per lancio e ricevimento PIG
-  Impianto di riduzione/regolazione della pressione


LEGENDA AREALI

-  Perimetri tutela PUC
-  Area di rispetto PUC
-  Perimetro di ricognizione siti selezionati
-  Vincolo ministeriale
-  Areale siti da ricognizione

LEGENDA RISCHIO

-  Rischio basso
-  Rischio medio
-  Rischio alto
-  Rischio altissimo

SITI ARCHEOLOGICI (posizione non georeferenziata)

-  Eta' medioevale
-  Eta' non definita
-  Eta' preistorica e protostorica
-  Eta' punica
-  Eta' romana
-  Eta' storica

Il presente disegno è di proprietà aziendale - La Società tutela i propri diritti a termine di legge.

Progressiva chilometrica	N.	
Comuni		
Province		
Impianti	TIPO - N.	
Attraversamenti	TIPOLOGIA ATTRAVERSATA (SS n. **, corso d'acqua, ferrovia, ecc.)	
Strade - Piste	ACCESSO IMPIANTI	ADEGUAMENTI STRADE
Piazzole	N. PIAZ.	Pn
Fascia di lavoro	ALLARGATA	
Opere civili	TRASVERSALI	LONGITUDINALI