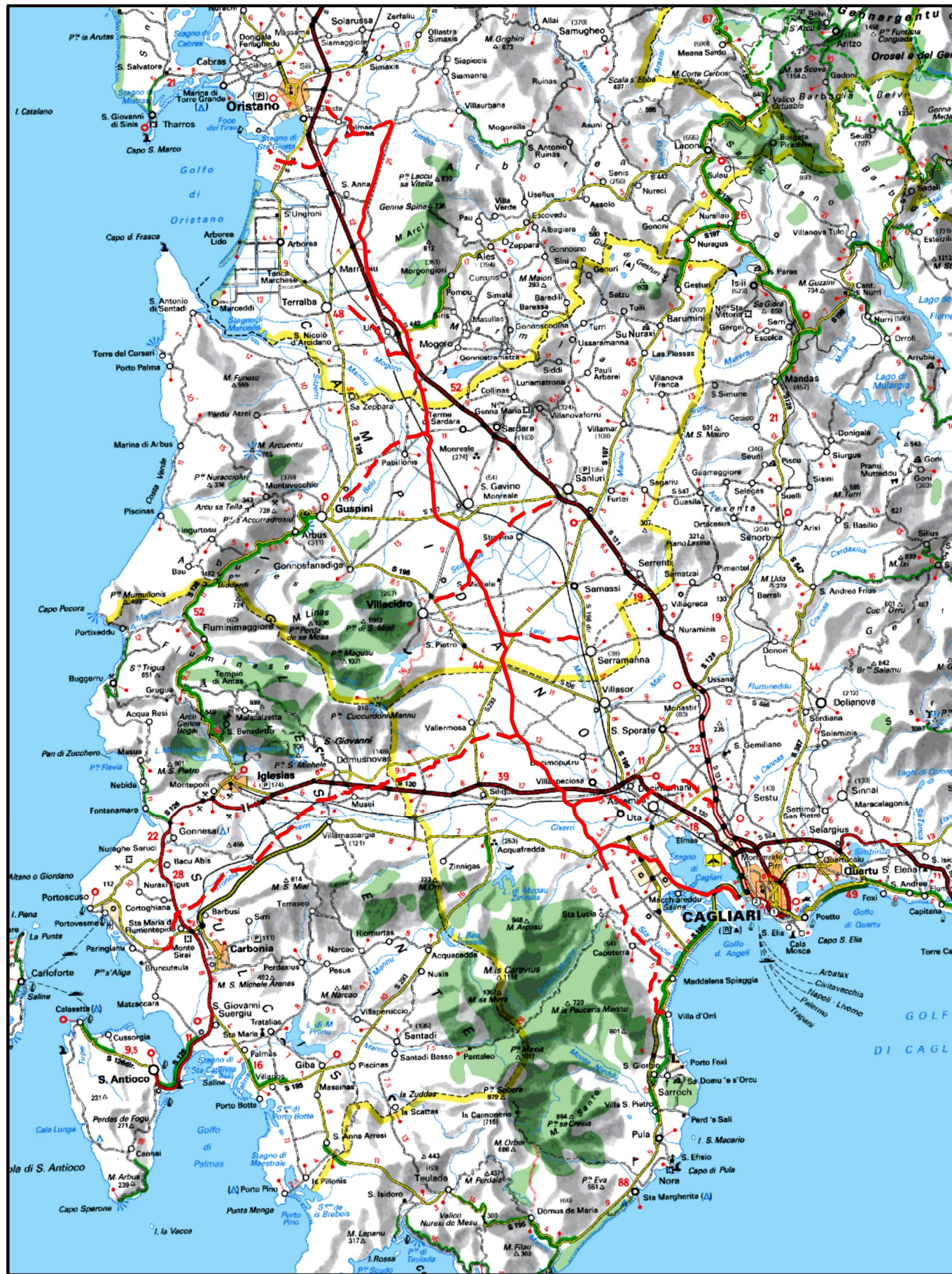


Il presente disegno e' di proprieta' aziendale - La Societa' tutelera' i propri diritti a termine di legge.



COROGRAFIA Scala 1:500.000

02	2003/2019	INSERITE MODIFICHE TRACCIATO	O. SODDU	G. CANNITO	V. FORLIVESI O. CORDA									
01	2006/2018	REVISIONE	O. SODDU	S. VALENTINI	V. FORLIVESI O. CORDA									
00	31/03/2017	EMISSIONE	O. SODDU	C. CASATI	V. FORLIVESI G. GIOVANNINI									
INDICE	DATA	REVISIONI			ELABORATO	VERIFICATO	APPROVATO							
		PROGETTISTA 			Dis. PG-ARC-101									
		Rif TPIDL 073670-010-DW-3252-119 TECHNIP ITALY DIREZIONE LAVORI S.p.A.			Fg. 1 di 27									
Metanodotto: METANIZZAZIONE SARDEGNA MET.: CAGLIARI - PALMAS ARBOREA DN 650 (26") DP 75 bar					Comm.									
					INDICE <table border="1" style="display: inline-table; vertical-align: middle;"> <tr> <td>0</td> <td>1</td> <td>2</td> <td></td> <td></td> <td></td> <td></td> <td></td> </tr> </table>		0	1	2					
					0	1	2							
Scala 1:10000														
CARTA DELLA VISIBILITA' ARCHEOLOGICA					Sostituisce il Sostituito dal									

Progetto:

METANIZZAZIONE SARDEGNA
MET. CAGLIARI - PALMAS ARBOREA
DN 650 (26") DP 75 bar

CARTA DELLA VISIBILITA' ARCHEOLOGICA

02	2003/2019	INSERTE MODIFICHE TRACCIATO	O. SODDU	G. CANNITO	V. FORLIVESTI O. CORDA
01	2006/2018	REVISIONE	O. SODDU	S. VALENTINI	V. FORLIVESTI O. CORDA
INDICE	DATA	R E V I S I O N I			ELABORATO
					VERIFICATO
					APPROVATO

Foglio
2
di 27
Scala
1:10000



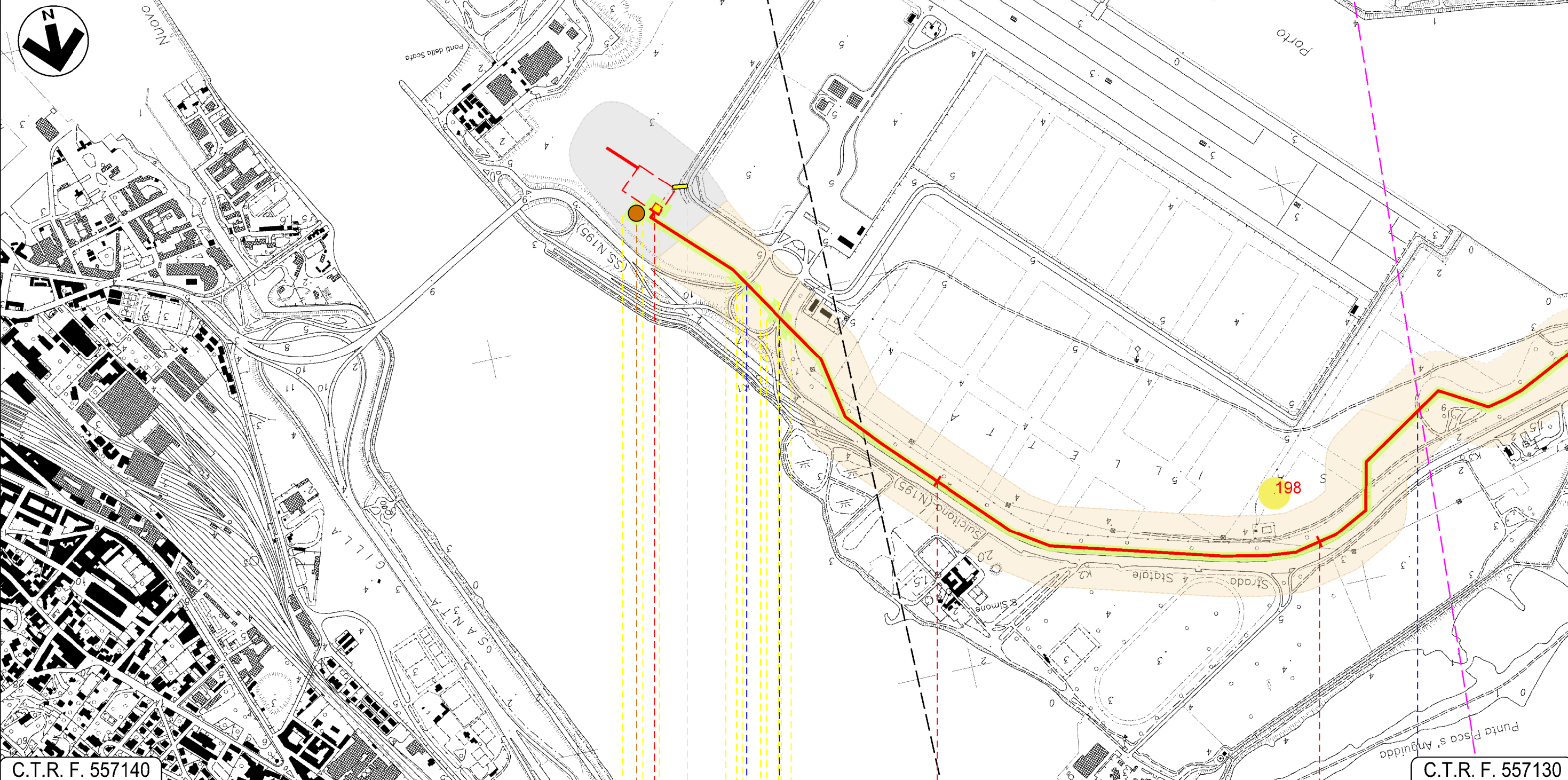
TechnipFMC
Rif TPIDL 073670-010-DW-3252-119
TECHNIP ITALY DIREZIONE LAVORI S.p.A.

PG-ARC-101

Comm.

C.T.R. F. 557140

C.T.R. F. 557130



C.T.R. F. 557140


C.T.R. F. 557130

CAGLIARI
CAGLIARI

P.I.D.I.N 1

Strada Acc. Porto

Strada sterrata



Progetto:

METANIZZAZIONE SARDEGNA
MET. CAGLIARI - PALMAS ARBOREA
DN 650 (26") DP 75 bar

CARTA DELLA VISIBILITA' ARCHEOLOGICA

02	2003/2019	INSERITE MODIFICHE TRACCIATO	O. SODDU	G. CANNITO	V. FORLIVESI O. CORDA	
01	2006/2018	REVISIONE	O. SODDU	S. VALENTINI	V. FORLIVESI O. CORDA	
INDICE	DATA	R E V I S I O N I		ELABORATO	VERIFICATO	APPROVATO

Foglio
3
di 27
Scala
1:10000

snam

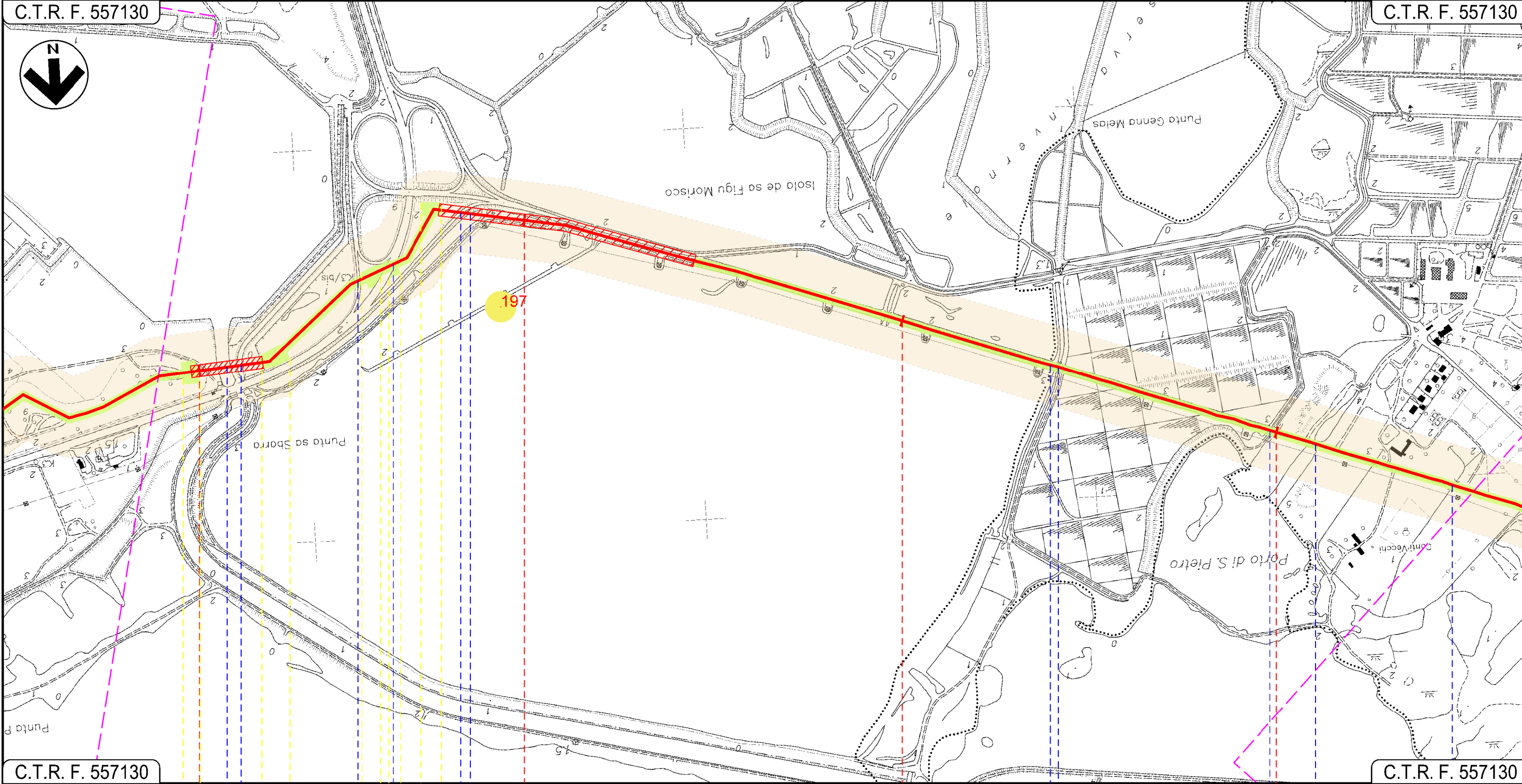
TechnipFMC
Rif TPIDL 073670-010-DW-3252-119
TECHNIP ITALY DIREZIONE LAVORI S.p.A.

PG-ARC-101

Comm.

C.T.R. F. 557130

C.T.R. F. 557130




C.T.R. F. 557130

C.T.R. F. 557130

3 4 5 6
CAGLIARI CAGLIARI ASSEMINI

Foce Tramontana — Canole in cls — S.S.195 Sulcitano — Inizio percorrenza su argine Stagno di Cagliari — Fine percorrenza su argine Stagno di Cagliari — Tombino cls — Tombino cls — Fosso Conti Vecchi



Progetto:

METANIZZAZIONE SARDEGNA
MET. CAGLIARI - PALMAS ARBOREA
DN 650 (26") DP 75 bar

CARTA DELLA VISIBILITA' ARCHEOLOGICA

02	2003/2019	INSERTE MODIFICHE TRACCIATO	O. SODDU	G. CANNITO	V. FORLIVESTI O. CORDA
01	2006/2018	REVISIONE	O. SODDU	S. VALENTINI	V. FORLIVESTI O. CORDA
INDICE	DATA	R E V I S I O N I			ELABORATO

Foglio
4
di 27
Scala
1:10000

snam

TechnipFMC
Rif TPIDL 073670-010-DW-3252-119
TECHNIP ITALY DIREZIONE LAVORI S.p.A.

PG-ARC-101

Comm.

C.T.R. F. 557130

C.T.R. F. 556160



C.T.R. F. 557130

C.T.R. F. 557090

C.T.R. F. 556120

ASSEMINI
CAGLIARI

P.I.D.I. N. 2

Strada Sterrata

Strada sterrota

S.P. Macchiarèdu (N.92)

Sesta Strada Est

Sesta Strada Est

P2

Progetto:

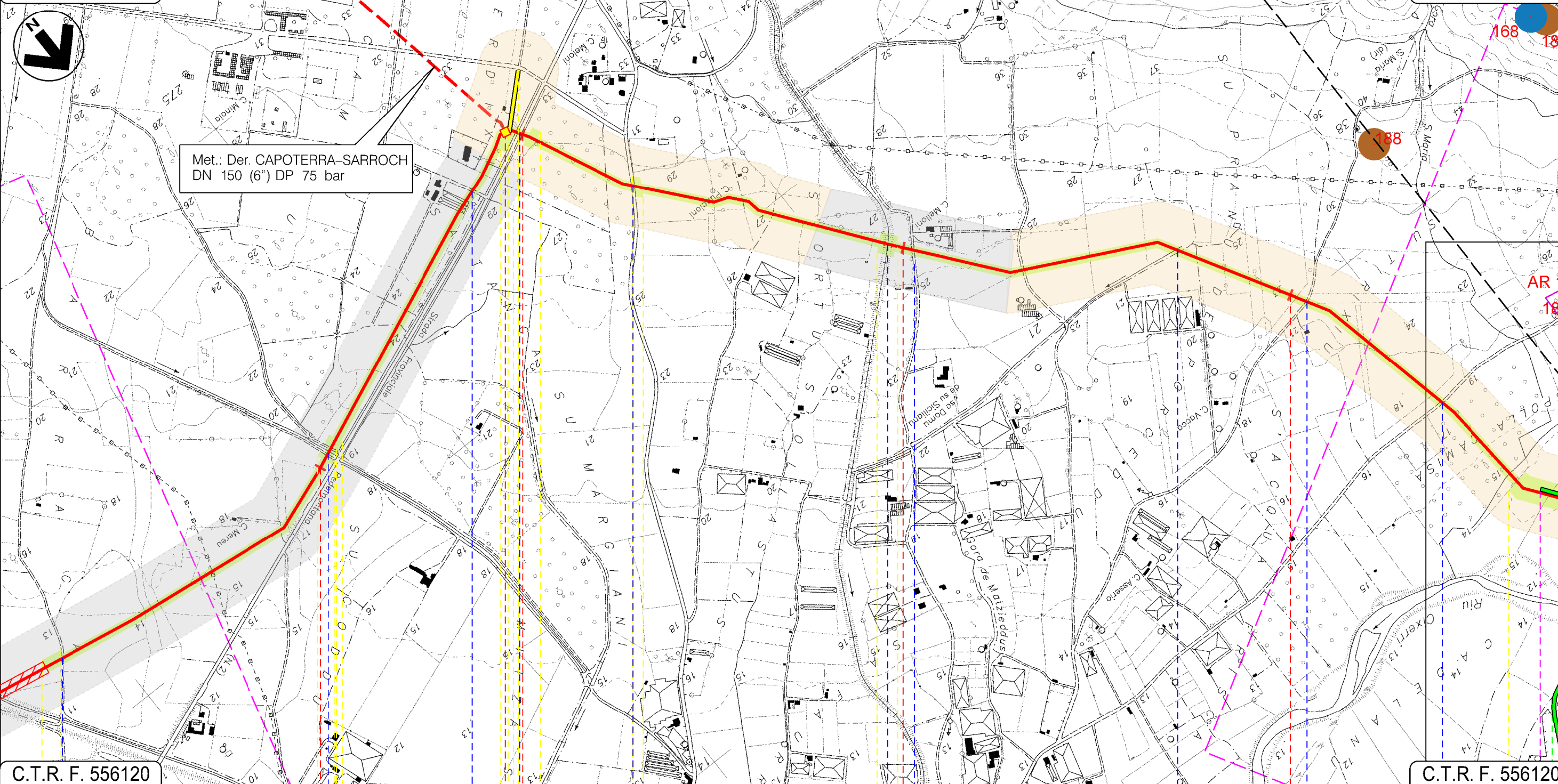
METANIZZAZIONE SARDEGNA
MET. CAGLIARI - PALMAS ARBOREA
DN 650 (26") DP 75 bar

CARTA DELLA VISIBILITA' ARCHEOLOGICA

02	2003/2019	INSERITE MODIFICHE TRACCIATO	O. SODDU	G. CANNITO	V.FORLIVESI O. CORDA
01	2006/2018	REVISIONE	O. SODDU	S. VALENTINI	V.FORLIVESI O. CORDA
INDICE	DATA	R E V I S I O N I			ELABORATO
		 			PG-ARC-101
		Rif TPIDL 073670-010-DW-3252-119 TECHNIP ITALY DIREZIONE LAVORI S.p.A.			Comm.
					Foglio 6 di 27 Scala 1:10000

C.T.R. F. 556120

C.T.R. F. 556110



C.T.R. F. 556120

C.T.R. F. 556120

15 16 17 18

UTA
CAGLIARI

P.I.D.I. N 3							
Strada Sterrata	Canale cis	Strada bianco	S.P. 2	Strada Asfaltata	Canale	Strada Sterrata	Strada Comune

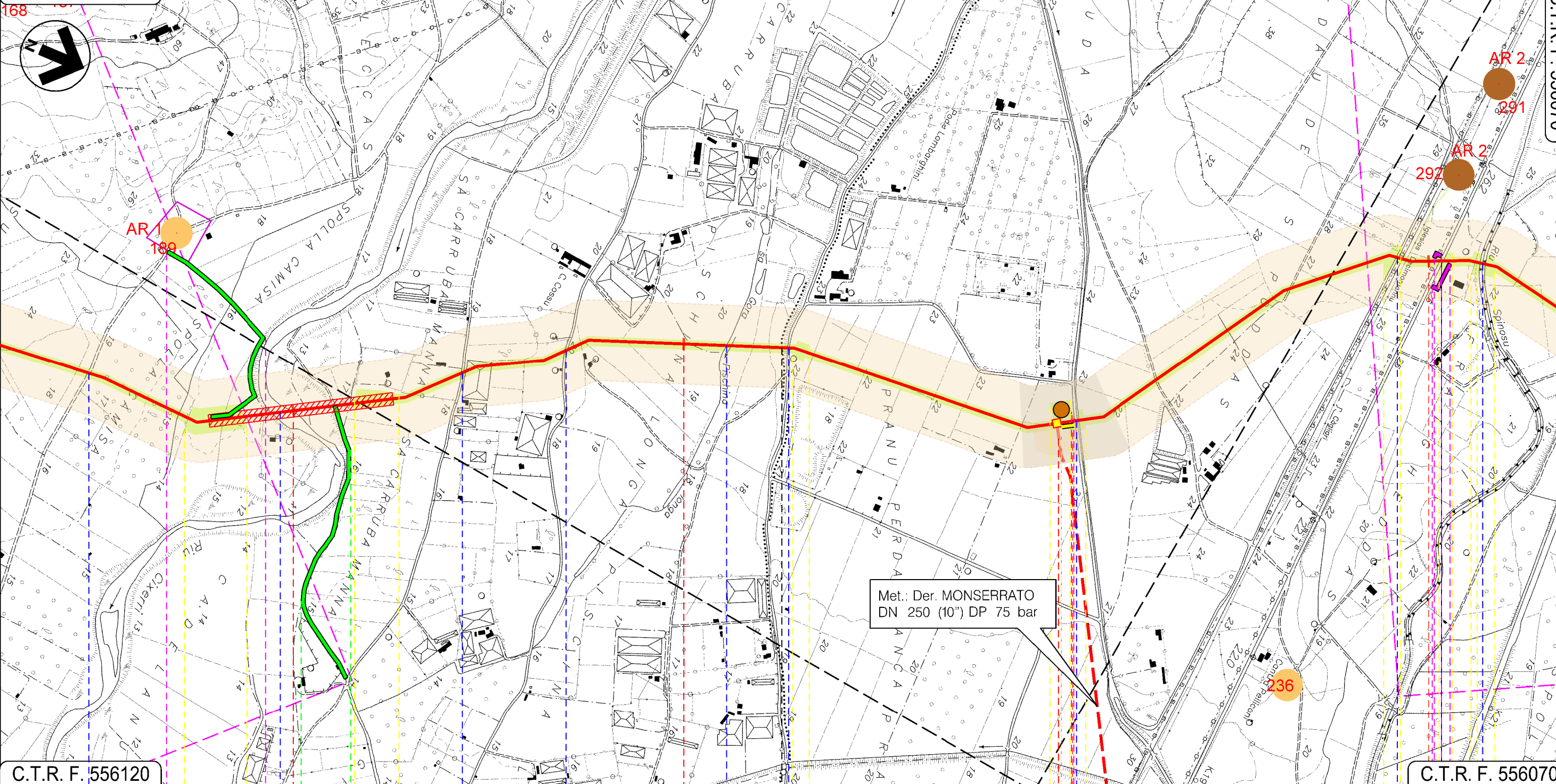
Progetto:

METANIZZAZIONE SARDEGNA
MET. CAGLIARI - PALMAS ARBOREA
DN 650 (26") DP 75 bar

CARTA DELLA VISIBILITA' ARCHEOLOGICA

02	2003/2019	INSERTE MODIFICHE TRACCIATO	O. SODDU	G. CANNITO	V.FORLIVESTI O. CORDA	Foglio 7 di 27	
01	2006/2018	REVISIONE	O. SODDU	S. VALENTINI	V.FORLIVESTI O. CORDA		
INDICE	DATA	R E V I S I O N I			ELABORATO	VERIFICATO	APPROVATO
						PG-ARC-101	
				Rif TPIDL 073670-010-DW-3252-119 TECHNIP ITALY DIREZIONE LAVORI S.p.A.			Scala 1:10000
						Comm.	

C.T.R. F. 556110



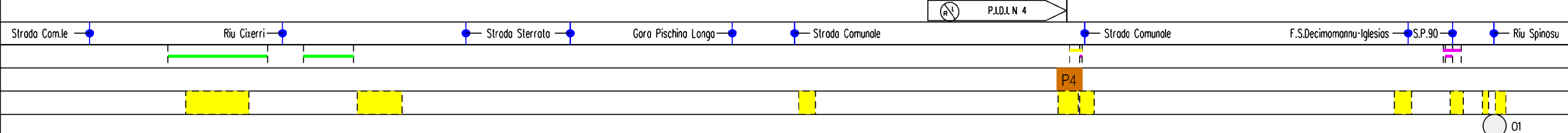
C.T.R. F. 556120

C.T.R. F. 556070

19 20 21 22

UTA
CAGLIARI

VILLASPECIOSA
SUD SARDEGNA



Progetto:

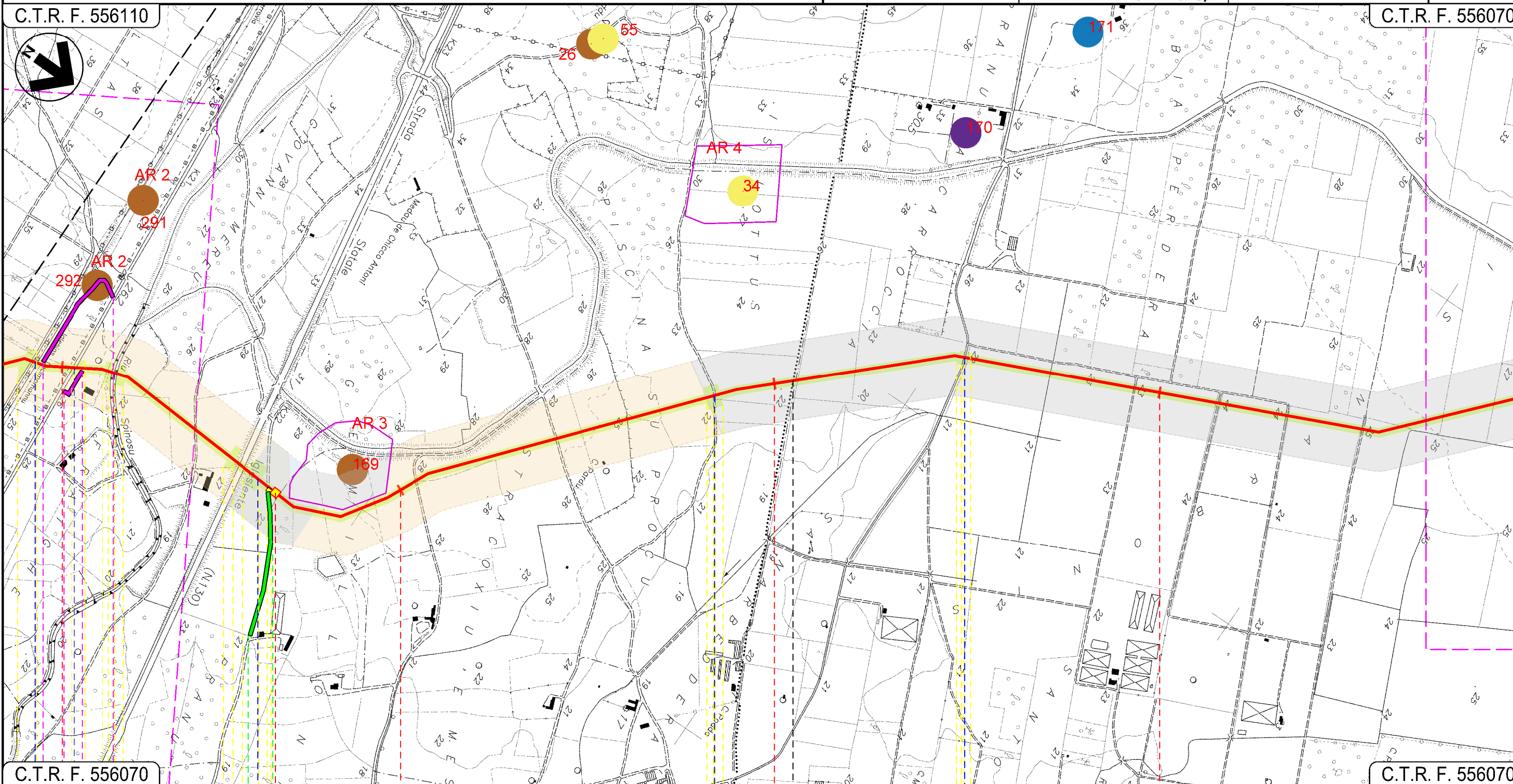
METANIZZAZIONE SARDEGNA
MET. CAGLIARI - PALMAS ARBOREA
DN 650 (26") DP 75 bar

CARTA DELLA VISIBILITA' ARCHEOLOGICA

02	2003/2019	INSERTE MODIFICHE TRACCIATO	O. SODDU	G. CANNITO	V. FORLIVESTI O. CORDA	Foglio 8 di 27	
01	2006/2018	REVISIONE	O. SODDU	S. VALENTINI	V. FORLIVESTI O. CORDA		
INDICE	DATA	R E V I S I O N I			ELABORATO	VERIFICATO	APPROVATO
						PG-ARC-101	
				Rif TPIDL 073670-010-DW-3252-119 TECHNIP ITALY DIREZIONE LAVORI S.p.A.			Scala 1:10000

C.T.R. F. 556110

C.T.R. F. 556070



C.T.R. F. 556070

C.T.R. F. 556070

22

23

24



25

VILLASPECIOSA

SUD SARDEGNA

DECIMOPUTZU

P.I.L. N 5



Progetto:

METANIZZAZIONE SARDEGNA
MET. CAGLIARI - PALMAS ARBOREA
DN 650 (26") DP 75 bar

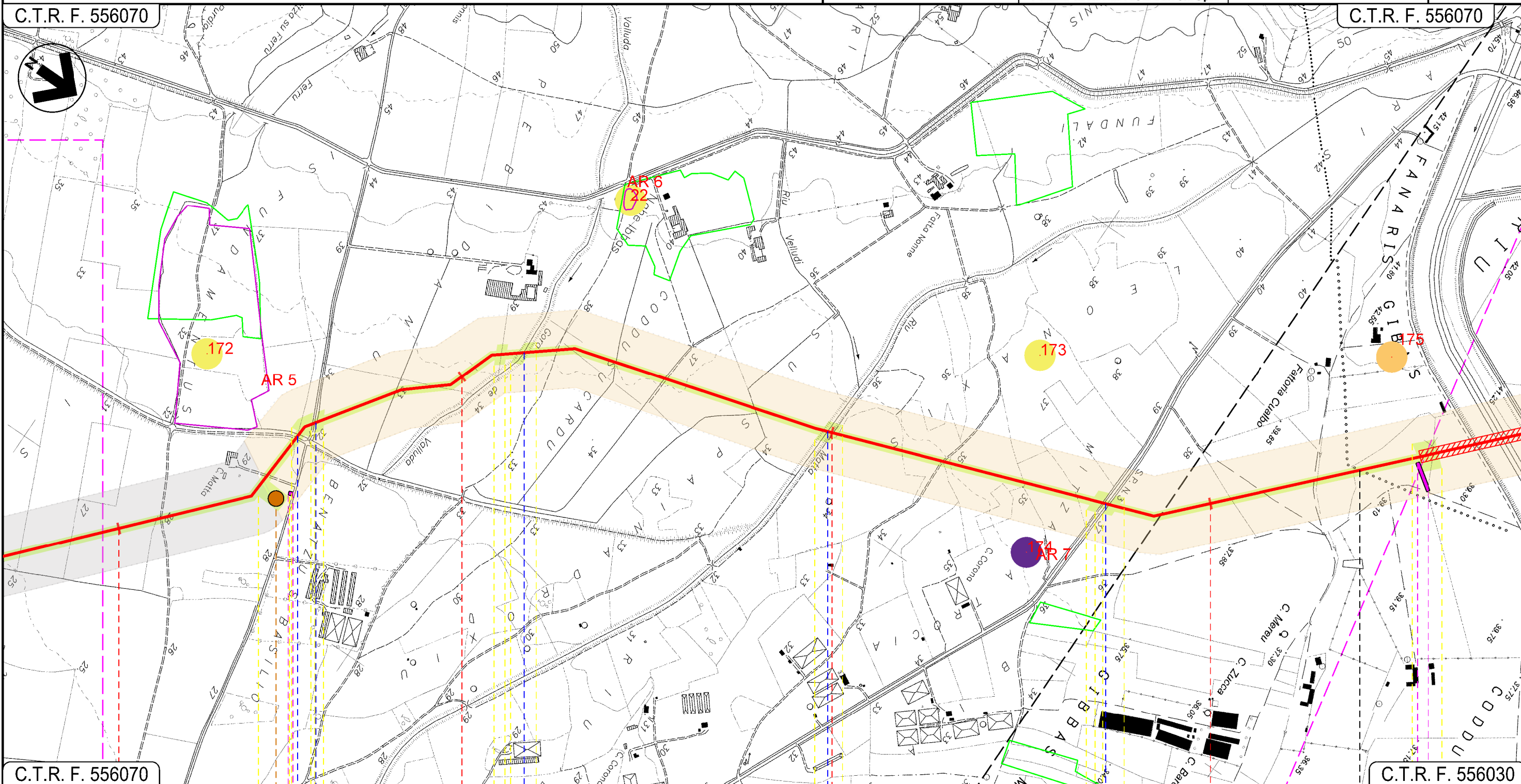
CARTA DELLA VISIBILITA' ARCHEOLOGICA

02	2003/2019	INSERITE MODIFICHE TRACCIATO	O. SODDU	G. CANNITO	V. FORLIVESI O. CORDA
01	2006/2018	REVISIONE	O. SODDU	S. VALENTINI	V. FORLIVESI O. CORDA
INDICE	DATA	R E V I S I O N I			ELABORATO
		 			PG-ARC-101
		Rif TPIDL 073670-010-DW-3252-119 TECHNIP ITALY DIREZIONE LAVORI S.p.A.			Comm.

Foglio
9
di 27
Scala
1:10000

C.T.R. F. 556070

C.T.R. F. 556070



C.T.R. F. 556070

C.T.R. F. 556030

26






27

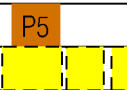
28

29

DECIMOPUTZU
SUD SARDEGNA

VALLERMOSA

 Riu Spinosu
  Strada Comunale
  Gora de Valluda
  Riu Molto
  S.P.N.3



02

03

Progetto:

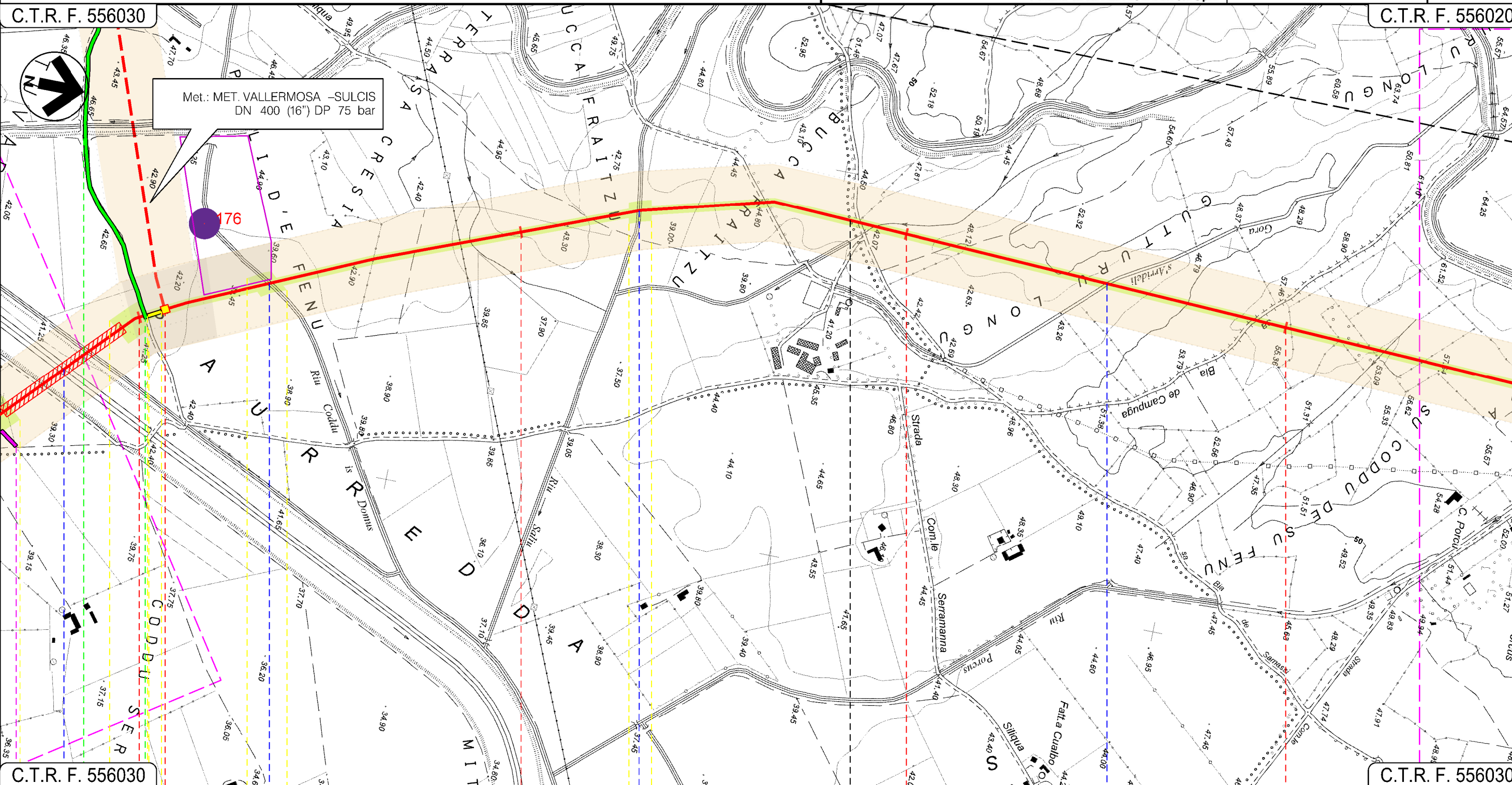
METANIZZAZIONE SARDEGNA
MET. CAGLIARI - PALMAS ARBOREA
DN 650 (26") DP 75 bar

CARTA DELLA VISIBILITA' ARCHEOLOGICA

02	2003/2019	INSERITE MODIFICHE TRACCIATO	O. SODDU	G. CANNITO	V.FORLIVESI O. CORDA	Foglio
01	2006/2018	REVISIONE	O. SODDU	S. VALENTINI	V.FORLIVESI O. CORDA	10
INDICE	DATA	REVISIONI	ELABORATO	VERIFICATO	APPROVATO	di 27
			PG-ARC-101			Scala
			Comm.			1:10000



TechnipFMC
Rif TPIDL 073670-010-DW-3252-119
TECHNIP ITALY DIREZIONE LAVORI S.p.A.



C.T.R.F. 556030 30 31 32 33 C.T.R.F. 556030

VALLERMOSA SUD SARDEGNA VILLASOR



Progetto:

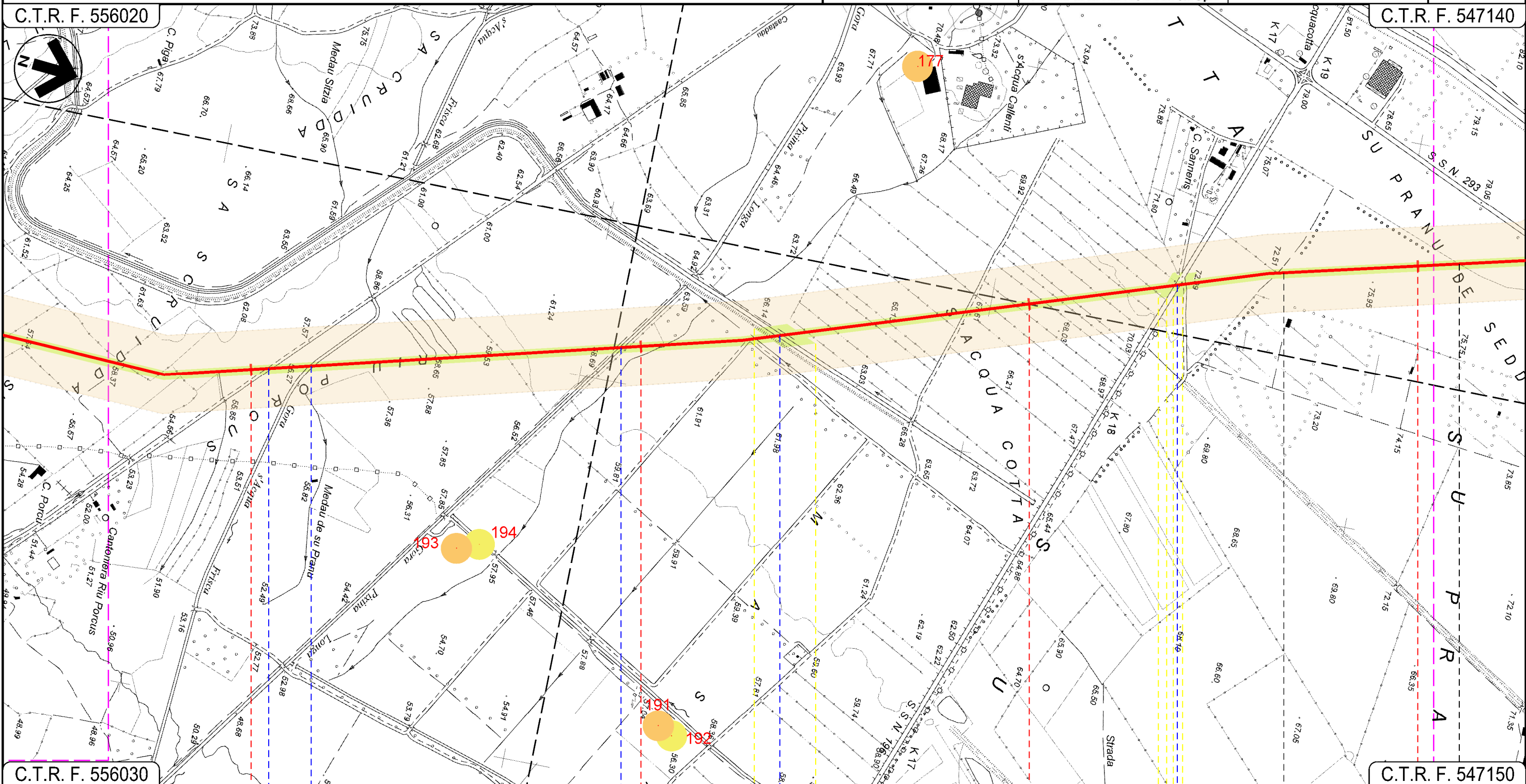
METANIZZAZIONE SARDEGNA
MET. CAGLIARI - PALMAS ARBOREA
DN 650 (26") DP 75 bar

CARTA DELLA VISIBILITA' ARCHEOLOGICA

02	2003/2019	INSERITE MODIFICHE TRACCIATO	O. SODDU	G. CANNITO	V.FORLIVESI O. CORDA	Foglio 11 di 27	
01	2006/2018	REVISIONE	O. SODDU	S. VALENTINI	V.FORLIVESI O. CORDA		
INDICE	DATA	R E V I S I O N I			ELABORATO	VERIFICATO	APPROVATO
						Scala 1:10000	
		Rif TPIDL 073670-010-DW-3252-119 TECHNIP ITALY DIREZIONE LAVORI S.p.A.		PG-ARC-101			
						Comm.	

C.T.R. F. 556020

C.T.R. F. 547140



C.T.R. F. 556030

C.T.R. F. 547150

34 VILLASOR 35 SUD SARDEGNA 36 SERRAMANNA 37 VILLACIDRO

Strada Com.le Castladdu ● Gora s'Acqua Frisco ● Gora Pixina Longa ● Canale Consortile ● S.S.196 ●

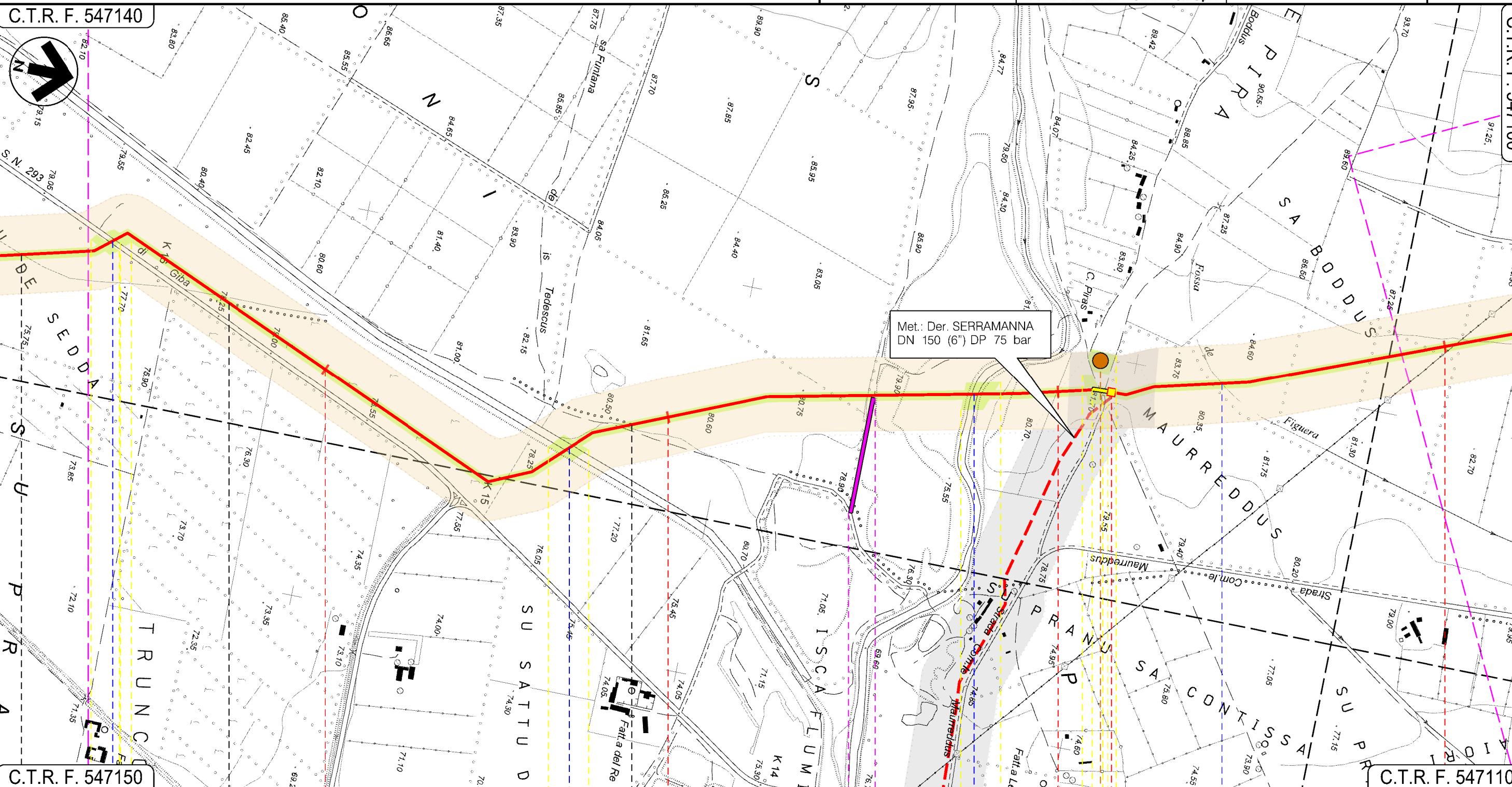
Progetto:

METANIZZAZIONE SARDEGNA
MET. CAGLIARI - PALMAS ARBOREA
DN 650 (26") DP 75 bar

CARTA DELLA VISIBILITA' ARCHEOLOGICA

02	2003/2019	INSERTE MODIFICHE TRACCIATO	O. SODDU	G. CANNITO	V.FORLIVESI O. CORDA
01	2006/2018	REVISIONE	O. SODDU	S. VALENTINI	V.FORLIVESI O. CORDA
INDICE	DATA	REVISIONI	ELABORATO	VERIFICATO	APPROVATO
 			PG-ARC-101		
			Rif TPIDL 073670-010-DW-3252-119 TECHNIP ITALY DIREZIONE LAVORI S.p.A.		
					Foglio 12 di 27
					Scala 1:10000

C.T.R. F. 547140



C.T.R. F. 547150

C.T.R. F. 547110

●	SERRAMANNA	●	VILLACIDRO				
				SERRAMANNA		VILLACIDRO	
SUD SARDEGNA							
P.I.D.I. N 7							
●	S.S. 293 di Giba	●	Canale Trudu	●	Torrente Leni	●	Fossa de Figuera
				P6			
		06		07		08	

Progetto:

METANIZZAZIONE SARDEGNA
MET. CAGLIARI - PALMAS ARBOREA
DN 650 (26") DP 75 bar

CARTA DELLA VISIBILITA' ARCHEOLOGICA

02	2003/2019	INSERITE MODIFICHE TRACCIATO	O. SODDU	G. CANNITO	V. FORLIVESI O. CORDA
01	2006/2018	REVISIONE	O. SODDU	S. VALENTINI	V. FORLIVESI O. CORDA
INDICE	DATA	R E V I S I O N I			ELABORATO

Foglio
13
di 27
Scala
1:10000

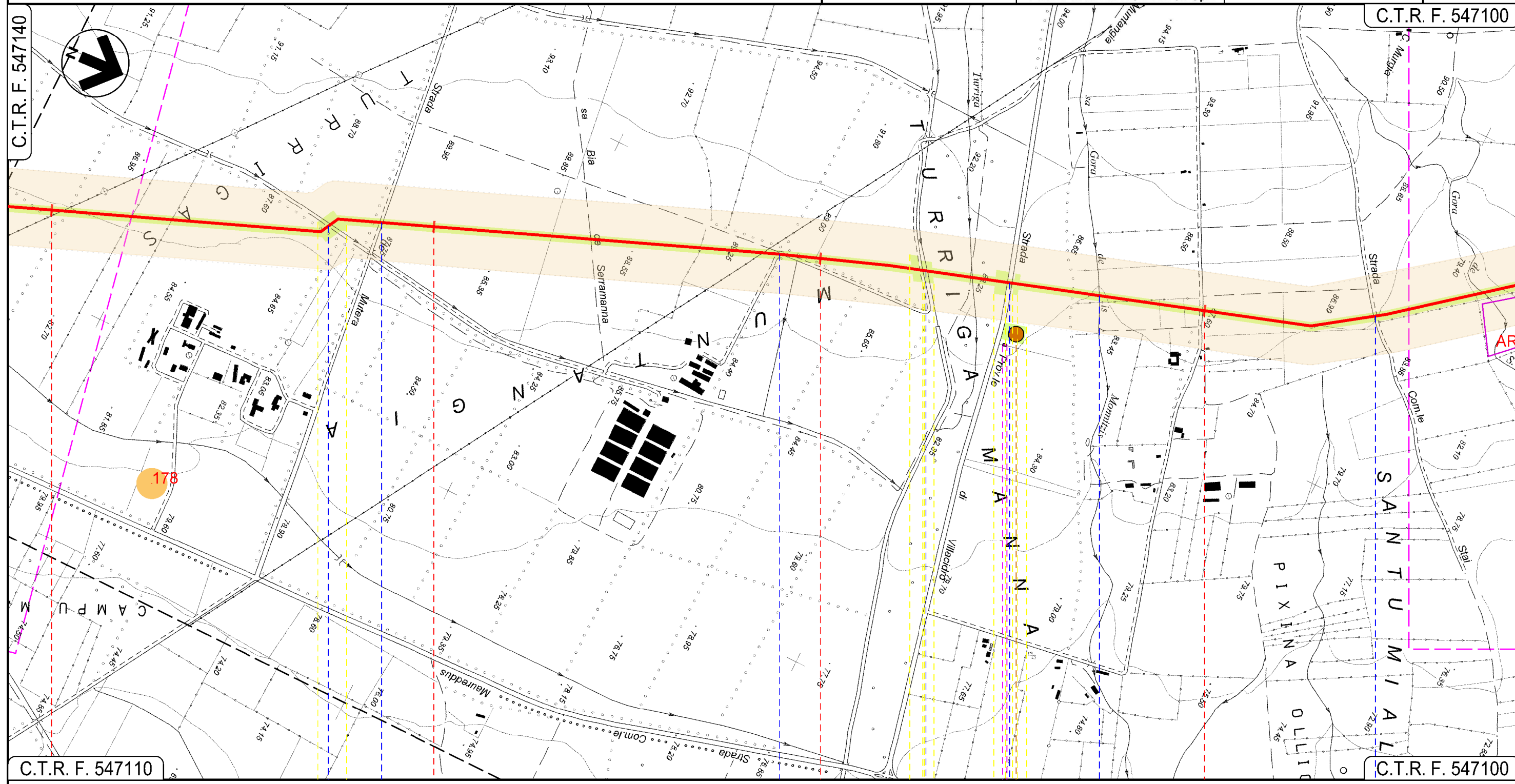


TechnipFMC
Rif TPIDL 073670-010-DW-3252-119
TECHNIP ITALY DIREZIONE LAVORI S.p.A.

PG-ARC-101

Comm.

C.T.R. F. 547100



C.T.R. F. 547110

C.T.R. F. 547100

VILLACIDRO
SUD SARDEGNA

● Canale Consortile
 ● Strada de Mulera
 ● Strada Consortile
 ● Gora de Turrigo
 ● S.P.n.60 Villacidro
 ● Fosso sa Gora de is Monnizis
 ● Strada Com.le Stoi

09

10

11

Progetto:

METANIZZAZIONE SARDEGNA
MET. CAGLIARI - PALMAS ARBOREA
DN 650 (26") DP 75 bar

CARTA DELLA VISIBILITA' ARCHEOLOGICA

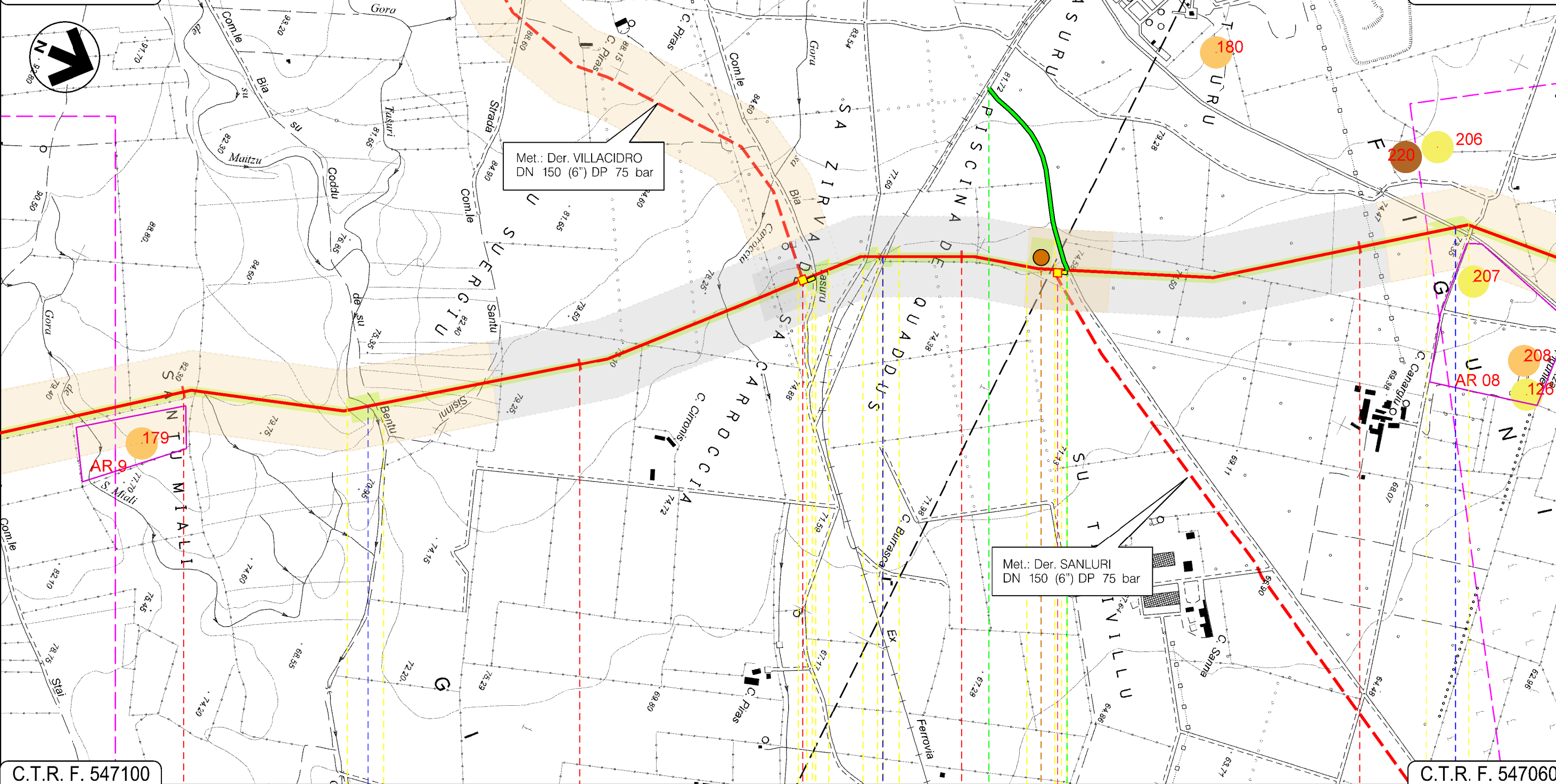
02	2003/2019	INSERITE MODIFICHE TRACCIATO	O. SODDU	G. CANNITO	V. FORLIVESI O. CORDA	Foglio
01	2006/2018	REVISIONE	O. SODDU	S. VALENTINI	V. FORLIVESI O. CORDA	14
INDICE	DATA	REVISIONI	ELABORATO	VERIFICATO	APPROVATO	di 27
			PG-ARC-101			Scolo
			Comm.			1:10000



TechnipFMC
Rif TPIDL 073670-010-DW-3252-119
TECHNIP ITALY DIREZIONE LAVORI S.p.A.

C.T.R. F. 547100

C.T.R. F. 547060

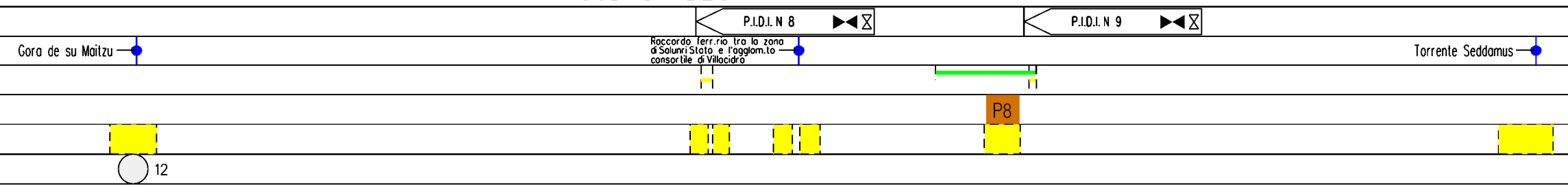


C.T.R. F. 547100

C.T.R. F. 547060

45 46 47 48

VILLACIDRO
SUD SARDEGNA



Progetto:

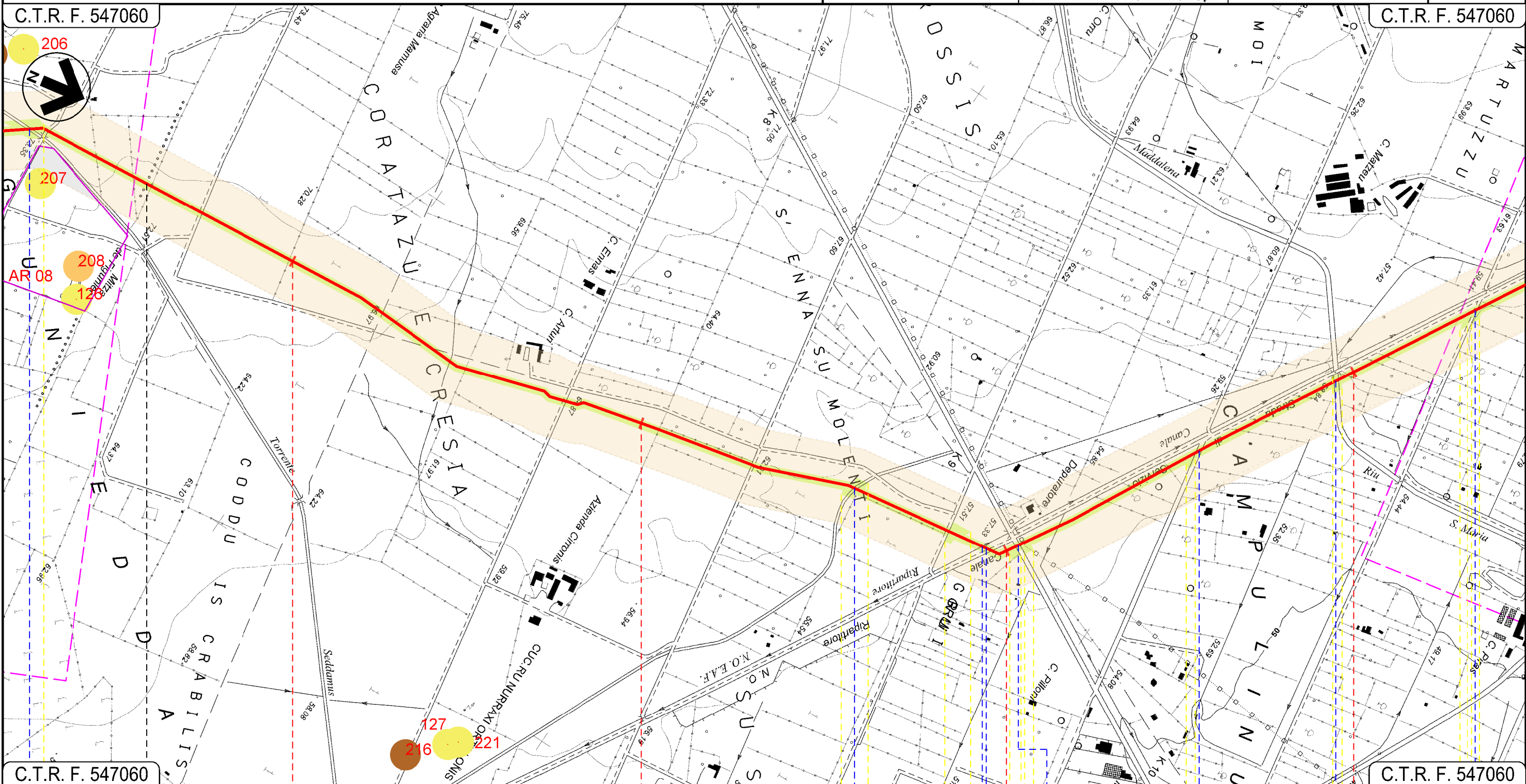
METANIZZAZIONE SARDEGNA
MET. CAGLIARI - PALMAS ARBOREA
DN 650 (26") DP 75 bar

CARTA DELLA VISIBILITA' ARCHEOLOGICA

02	2003/2019	INSERITE MODIFICHE TRACCIATO	O. SODDU	G. CANNITO	V.FORLIVESTI O. CORDA	Foglio 15 di 27	
01	2006/2018	REVISIONE	O. SODDU	S. VALENTINI	V.FORLIVESTI O. CORDA		
INDICE	DATA	R E V I S I O N I			ELABORATO	VERIFICATO	APPROVATO
						PG-ARC-101	
		Rif TPIDL 073670-010-DW-3252-119 TECHNIP ITALY DIREZIONE LAVORI S.p.A.		Comm.			
						Scala 1:10000	

C.T.R. F. 547060

C.T.R. F. 547060



C.T.R. F. 547060

C.T.R. F. 547060

49









50

51

52

VILLACIDRO

SAN GAVINO MONREALE
SUD SARDEGNA

-  Torrente Seddamus
-  Canale in cls
-  Canale Rip. N.O.E.A.F.
-  St. di servizio canale ripartitore N-0
-  S.P. n.14 bis
-  St. Comune
-  Riu S. Maria Maddalena
-  St. Comunale

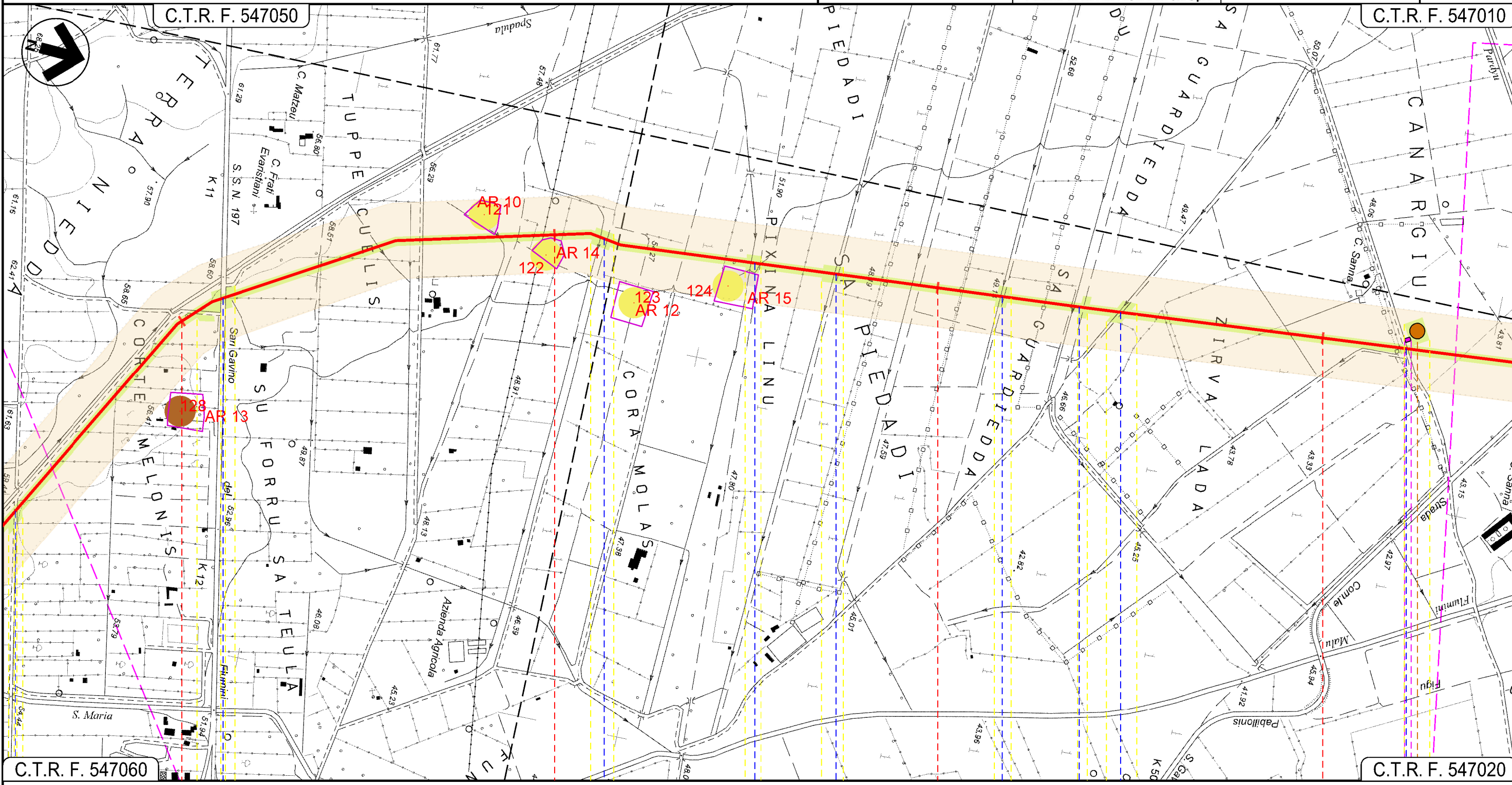
Progetto:

METANIZZAZIONE SARDEGNA
MET. CAGLIARI - PALMAS ARBOREA
DN 650 (26") DP 75 bar

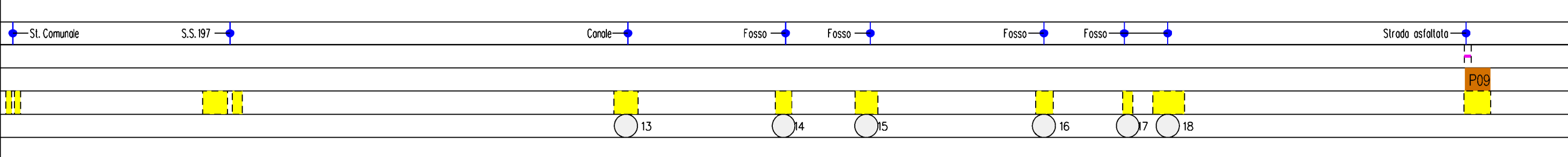
CARTA DELLA VISIBILITA' ARCHEOLOGICA

02	2003/2019	INSERTE MODIFICHE TRACCIATO	O. SODDU	G. CANNITO	V.FORLIVESI O. CORDA
01	2006/2018	REVISIONE	O. SODDU	S. VALENTINI	V.FORLIVESI O. CORDA
INDICE	DATA	R E V I S I O N I			ELABORATO
		PG-ARC-101			VERIFICATO
		Comm.			APPROVATO
		Rif TPIDL 073670-010-DW-3252-119 TECHNIP ITALY DIREZIONE LAVORI S.p.A.			Scala 1:10000

Foglio
16
di 27



C.T.R. F. 547050 (top left) C.T.R. F. 547010 (top right)
53 54 55 56
SAN GAVINO MONREALE
SUD SARDEGNA



Progetto:

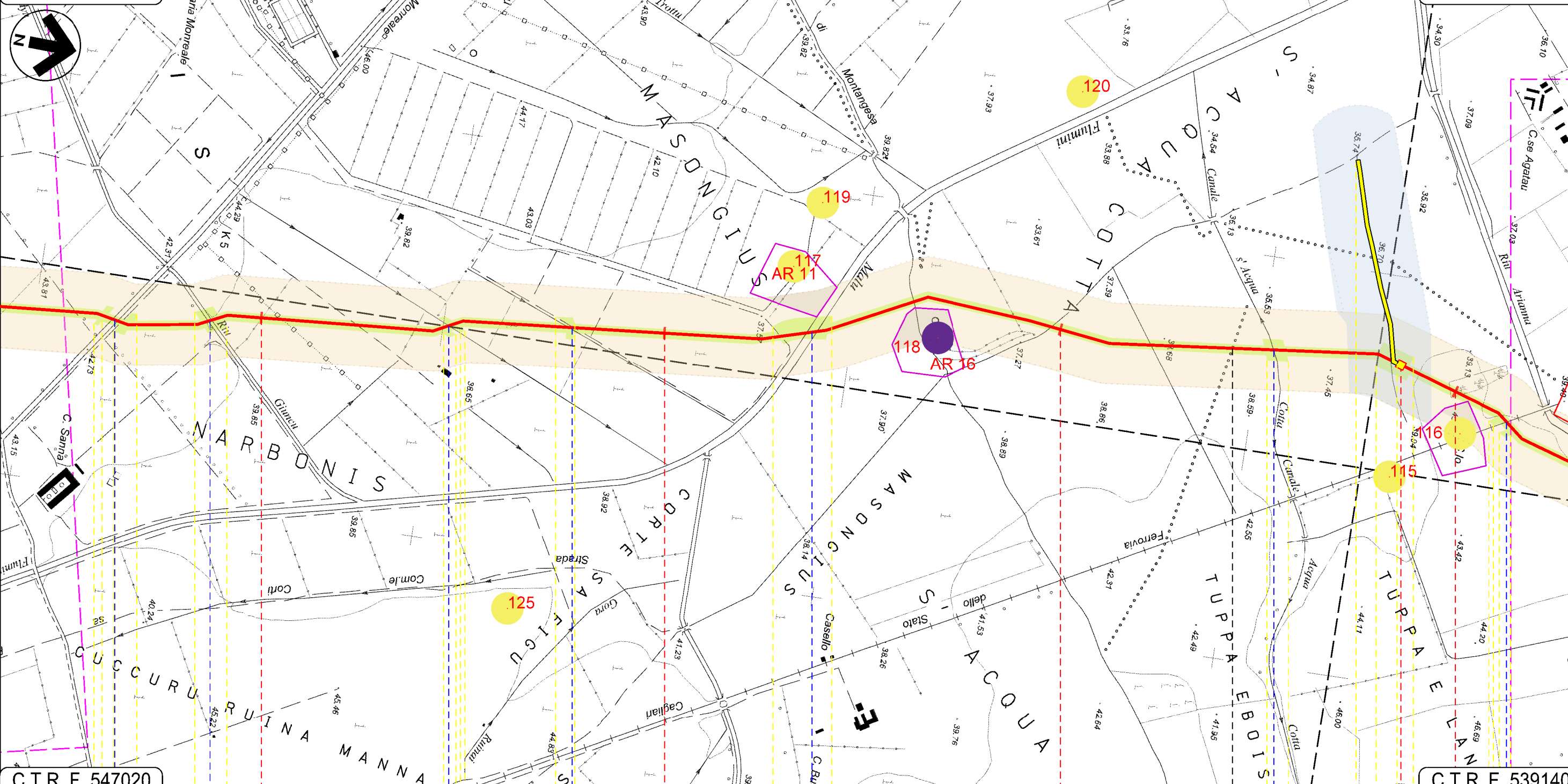
METANIZZAZIONE SARDEGNA
MET. CAGLIARI - PALMAS ARBOREA
DN 650 (26") DP 75 bar

CARTA DELLA VISIBILITA' ARCHEOLOGICA

02	2003/2019	INSERITE MODIFICHE TRACCIATO	O. SODDU	G. CANNITO	V.FORLIVESI O. CORDA	Foglio 17 di 27	
01	2006/2018	REVISIONE	O. SODDU	S. VALENTINI	V.FORLIVESI O. CORDA		
INDICE	DATA	R E V I S I O N I			ELABORATO	VERIFICATO	APPROVATO
						Scala 1:10000	
				Rif TPIDL 073670-010-DW-3252-119 TECHNIP ITALY DIREZIONE LAVORI S.p.A.			
					PG-ARC-101		
					Comm.		

C.T.R. F. 547010

C.T.R. F. 539130



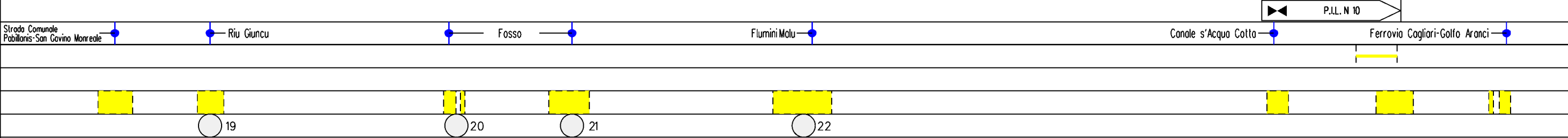
C.T.R. F. 547020

C.T.R. F. 539140

57 58 59 60

SAN GAVINO MONREALE
SUD SARDEGNA

SARDARA



Progetto:

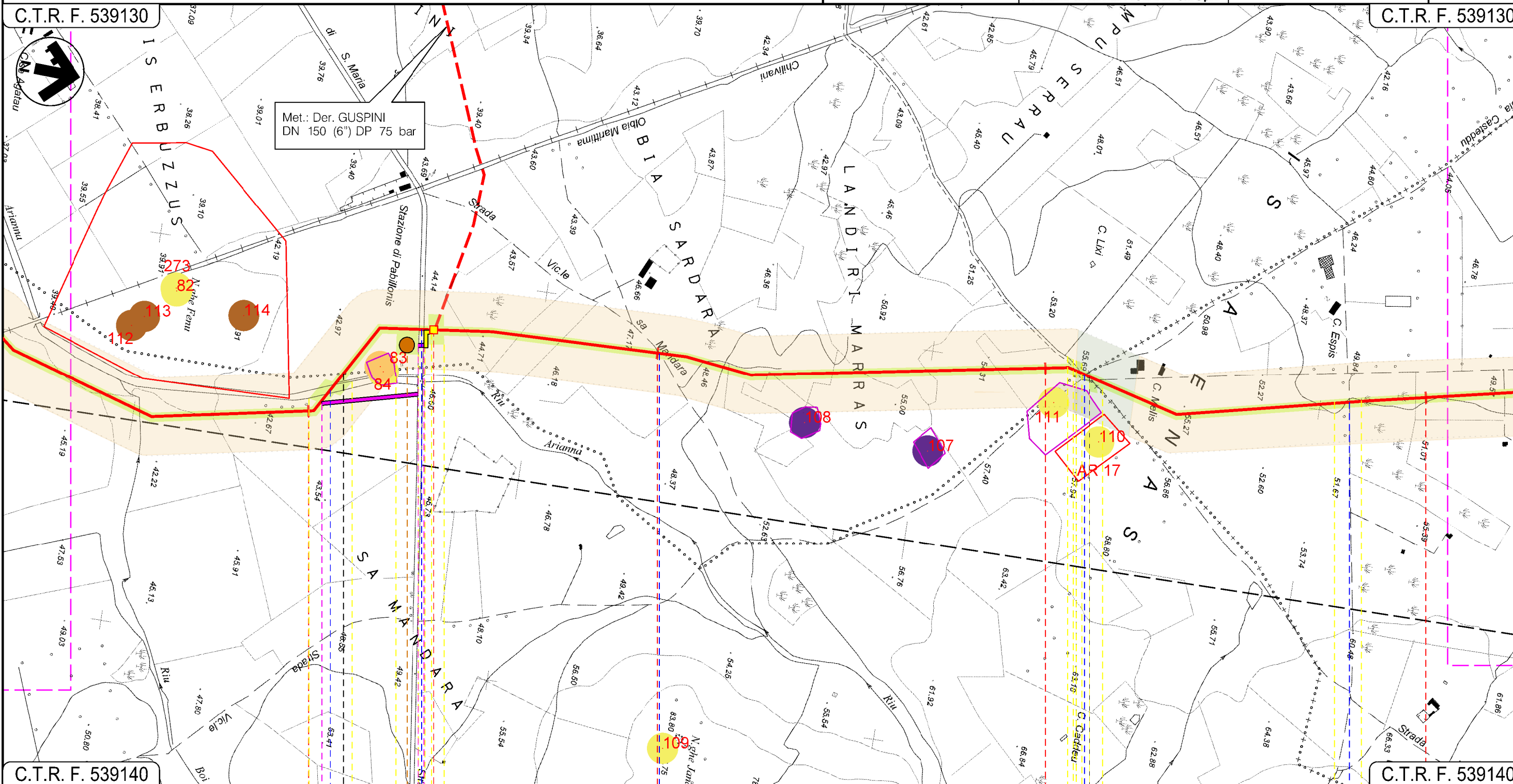
METANIZZAZIONE SARDEGNA
MET. CAGLIARI - PALMAS ARBOREA
DN 650 (26") DP 75 bar

CARTA DELLA VISIBILITA' ARCHEOLOGICA

02	2003/2019	INSERITE MODIFICHE TRACCIATO	O. SODDU	G. CANNITO	V.FORLIVESI O. CORDA	Foglio 18 di 27	
01	2006/2018	REVISIONE	O. SODDU	S. VALENTINI	V.FORLIVESI O. CORDA		
INDICE	DATA	R E V I S I O N I			ELABORATO	VERIFICATO	APPROVATO
						PG-ARC-101	
		Rif TPIDL 073670-010-DW-3252-119 TECHNIP ITALY DIREZIONE LAVORI S.p.A.		Comm.			
						Scala 1:10000	

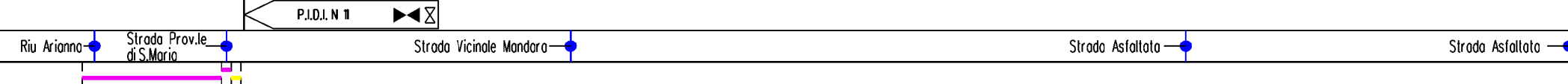

C.T.R. F. 539130

C.T.R. F. 539130



C.T.R. F. 539140

C.T.R. F. 539140

61	62	63	64
SARDARA	PABILLONIS SUD SARDEGNA	SARDARA	MOGORO ORISTANO
			
			

Progetto:

METANIZZAZIONE SARDEGNA
MET. CAGLIARI - PALMAS ARBOREA
DN 650 (26") DP 75 bar

CARTA DELLA VISIBILITA' ARCHEOLOGICA

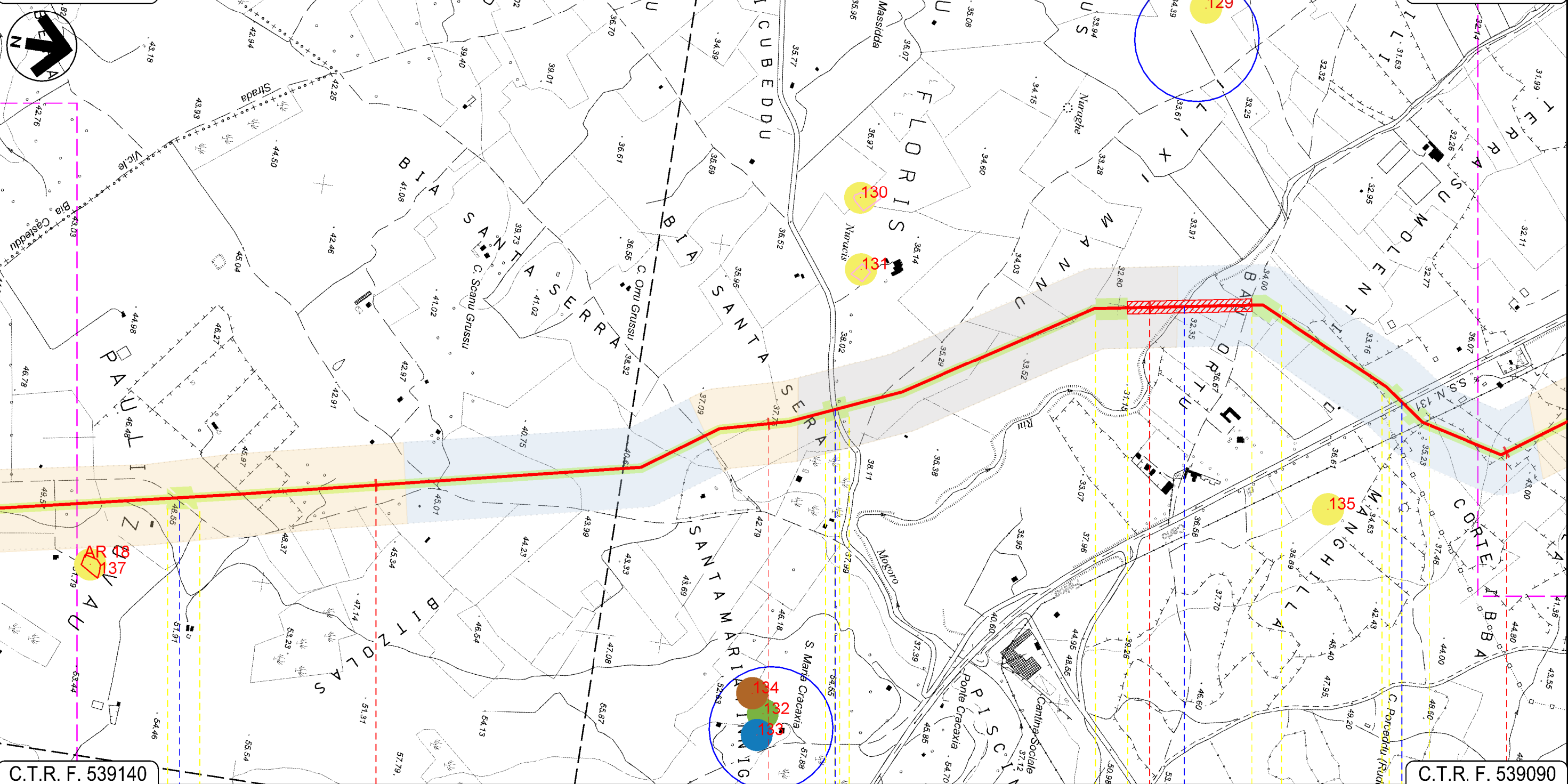
02	2003/2019	INSERITE MODIFICHE TRACCIATO	O. SODDU	G. CANNITO	V. FORLIVESI O. CORDA	Foglio 19 di 27
01	2006/2018	REVISIONE	O. SODDU	S. VALENTINI	V. FORLIVESI O. CORDA	
INDICE	DATA	REVISIONI	ELABORATO	VERIFICATO	APPROVATO	Scolo 1:10000
			PG-ARC-101			
			Comm.			



TechnipFMC
Rif TPIDL 073670-010-DW-3252-119
TECHNIP ITALY DIREZIONE LAVORI S.p.A.

C.T.R. F. 539130

C.T.R. F. 539090



C.T.R. F. 539140

C.T.R. F. 539090

65 66 67 68

MOGORO
ORISTANO

Strada Asfaltata

S.P. 98

Riu Mogoro

S.S. 131

Progetto:

METANIZZAZIONE SARDEGNA
MET. CAGLIARI - PALMAS ARBOREA
DN 650 (26") DP 75 bar

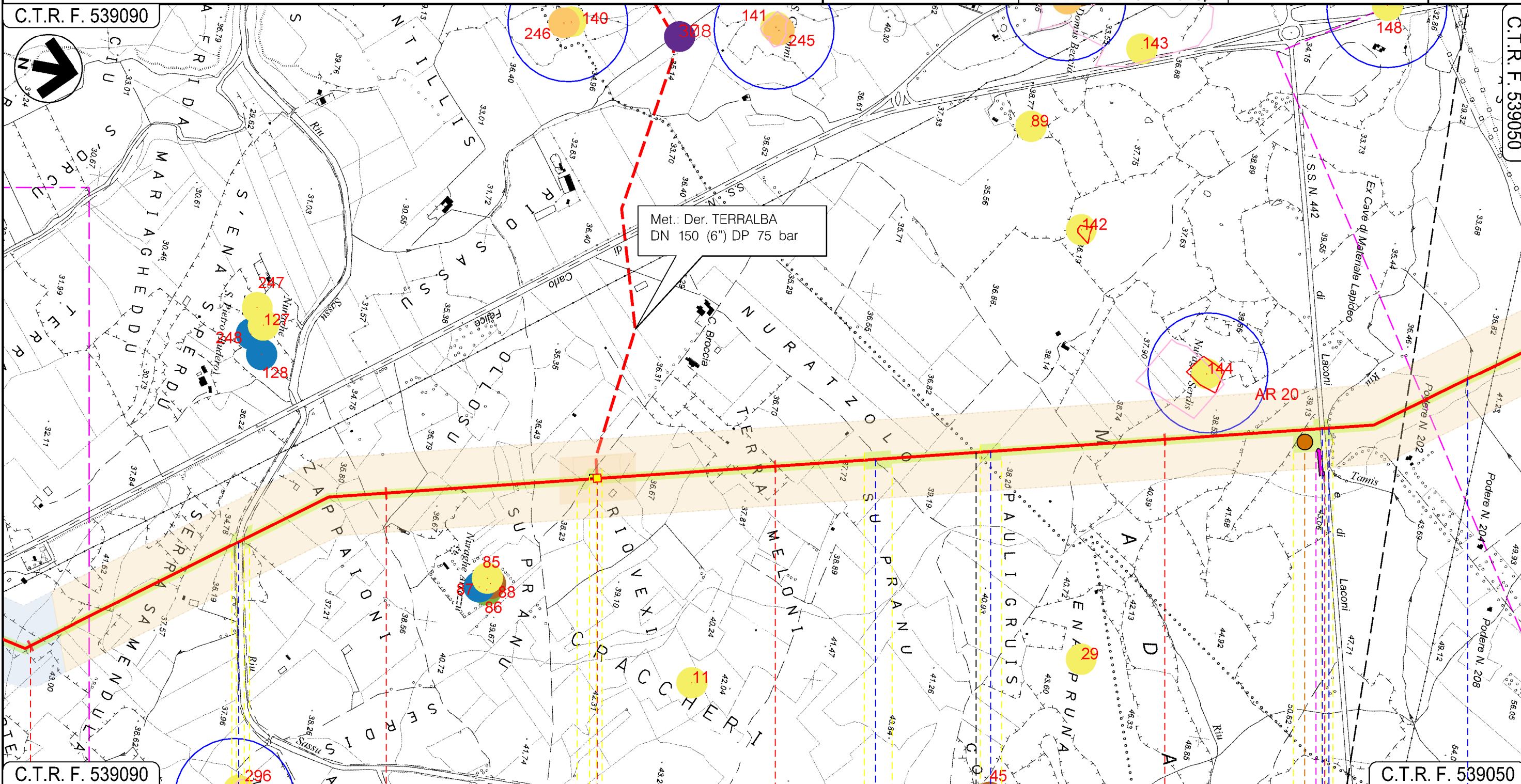
CARTA DELLA VISIBILITA' ARCHEOLOGICA

02	2003/2019	INSERTE MODIFICHE TRACCIATO	O. SODDU	G. CANNITO	V.FORLIVESI O. CORDA
01	2006/2018	REVISIONE	O. SODDU	S. VALENTINI	V.FORLIVESI O. CORDA
INDICE	DATA	REVISIONI	ELABORATO	VERIFICATO	APPROVATO
 			PG-ARC-101		
			Rif TPIDL 073670-010-DW-3252-119 TECHNIP ITALY DIREZIONE LAVORI S.p.A.		

Foglio
20
di 27
Scala
1:10000

C.T.R. F. 539090

C.T.R. F. 539050



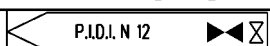
C.T.R. F. 539090

C.T.R. F. 539050

68 69 70 71

MOGORO
ORISTANO

URAS



Riu Sossu Fosso Fosso S.S. N. 442 Riu Tomis Immissario Riu Tomis

P11

23 24

Progetto:

METANIZZAZIONE SARDEGNA
MET. CAGLIARI - PALMAS ARBOREA
DN 650 (26") DP 75 bar

CARTA DELLA VISIBILITA' ARCHEOLOGICA

02	2003/2019	INSERITE MODIFICHE TRACCIATO	O. SODDU	G. CANNITO	V.FORLIVESI O. CORDA	
01	2006/2018	REVISIONE	O. SODDU	S. VALENTINI	V.FORLIVESI O. CORDA	
INDICE	DATA	R E V I S I O N I		ELABORATO	VERIFICATO	APPROVATO

Foglio
21
di 27
Scala
1:10000



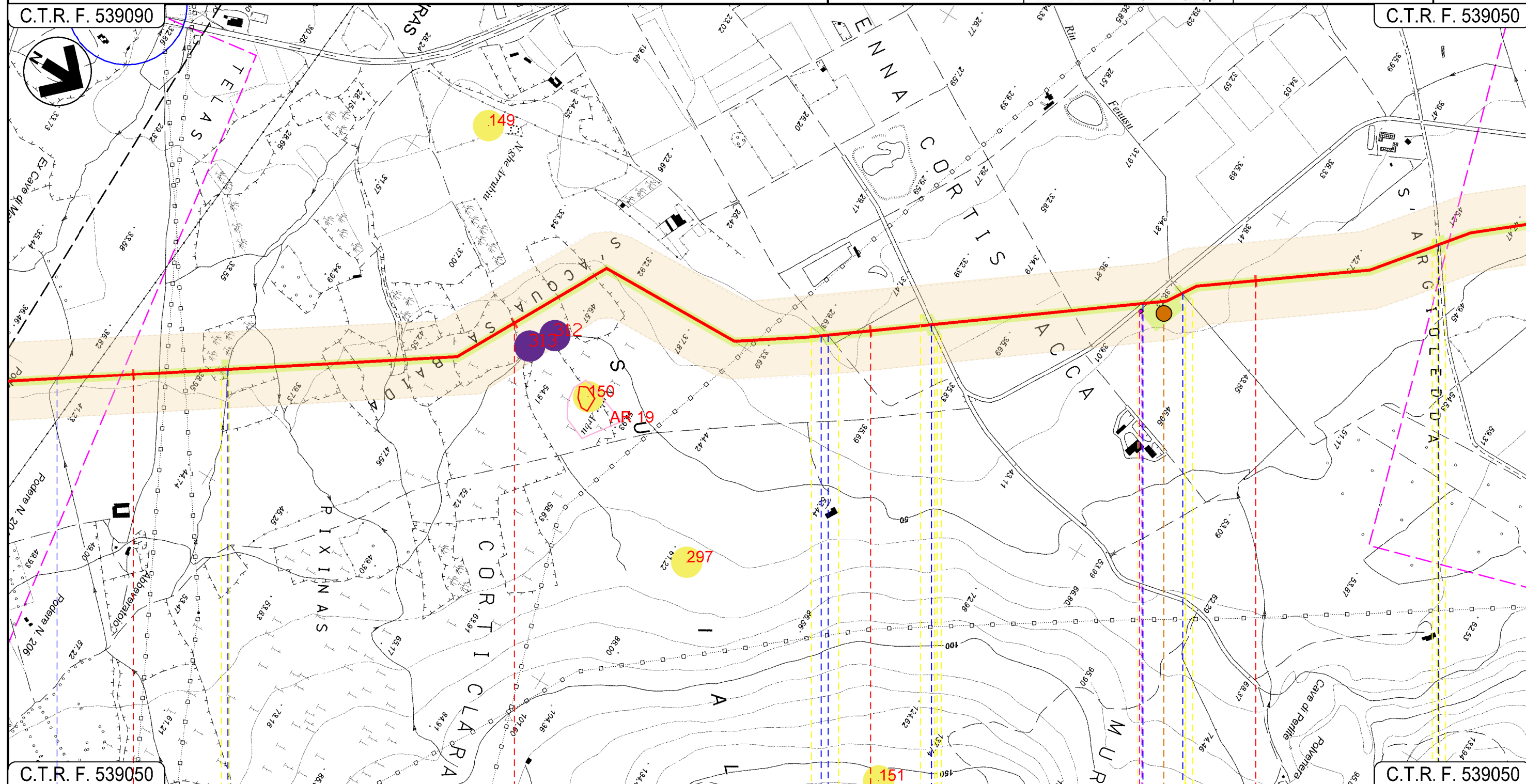
TechnipFMC
Rif TPIDL 073670-010-DW-3252-119
TECHNIP ITALY DIREZIONE LAVORI S.p.A.

PG-ARC-101

Comm.

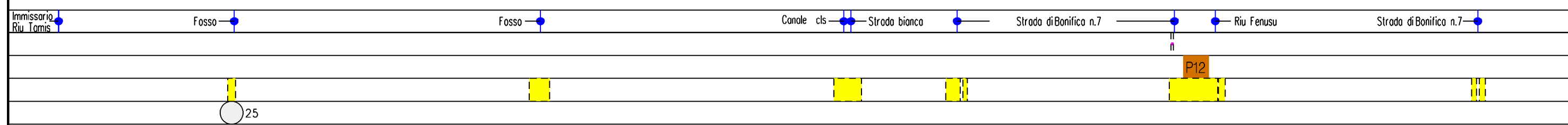
C.T.R. F. 539090

C.T.R. F. 539050



72 73 74 75

URAS
ORISTANO



Progetto:

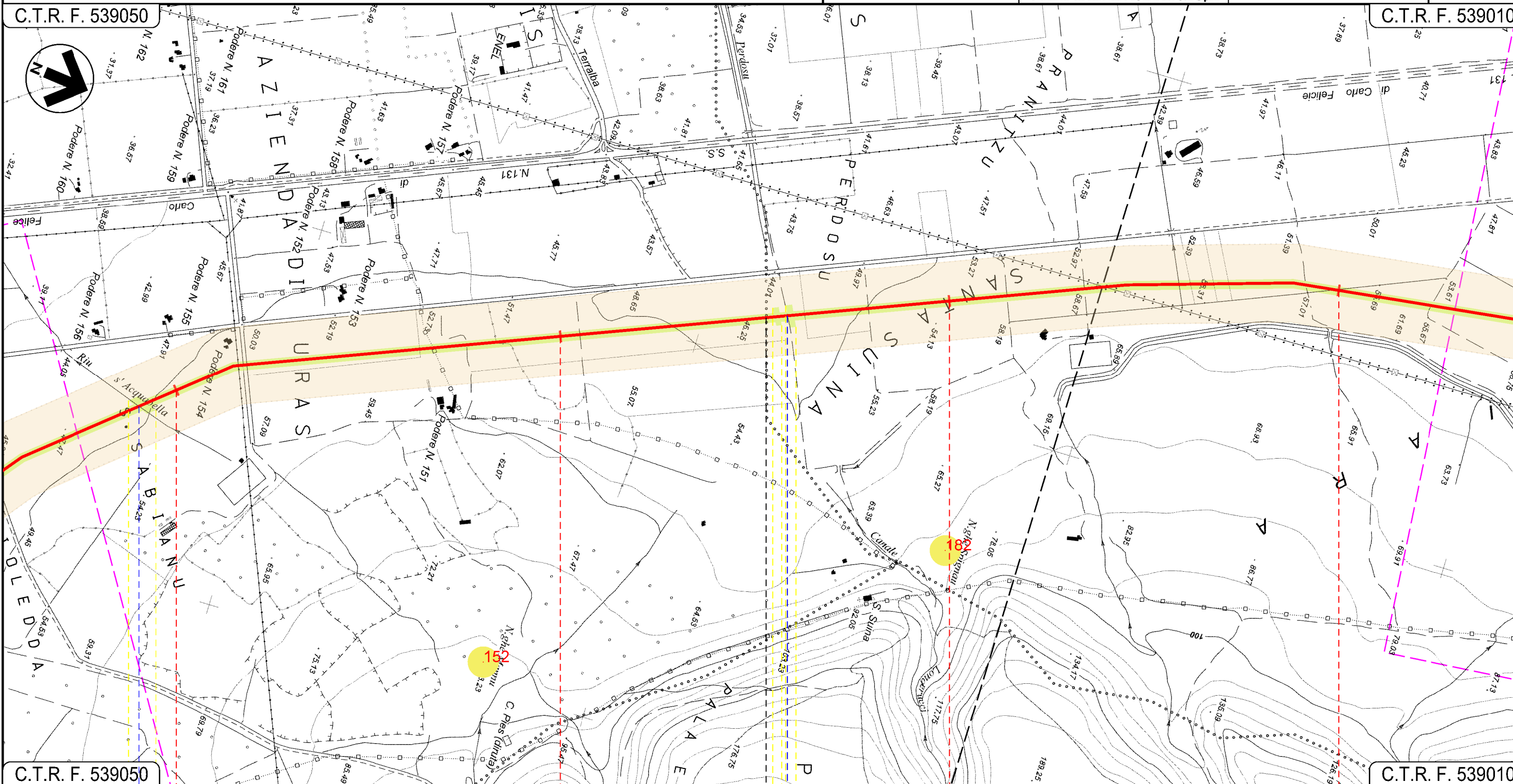
METANIZZAZIONE SARDEGNA
MET. CAGLIARI - PALMAS ARBOREA
DN 650 (26") DP 75 bar

CARTA DELLA VISIBILITA' ARCHEOLOGICA

02	2003/2019	INSERITE MODIFICHE TRACCIATO	O. SODDU	G. CANNITO	V. FORLIVESTI O. CORDA
01	2006/2018	REVISIONE	O. SODDU	S. VALENTINI	V. FORLIVESTI O. CORDA
INDICE	DATA	REVISIONI	ELABORATO	VERIFICATO	APPROVATO
 			PG-ARC-101		
			Rif TPIDL 073670-010-DW-3252-119 TECHNIP ITALY DIREZIONE LAVORI S.p.A.		
					Foglio 22 di 27
					Scala 1:10000

C.T.R. F. 539050

C.T.R. F. 539010



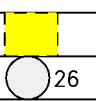
C.T.R. F. 539050

C.T.R. F. 539010

76 URAS 77 ORISTANO 78 MARRUBIU 79

Riu s'Acquabella


Riu Perdosu



Progetto:

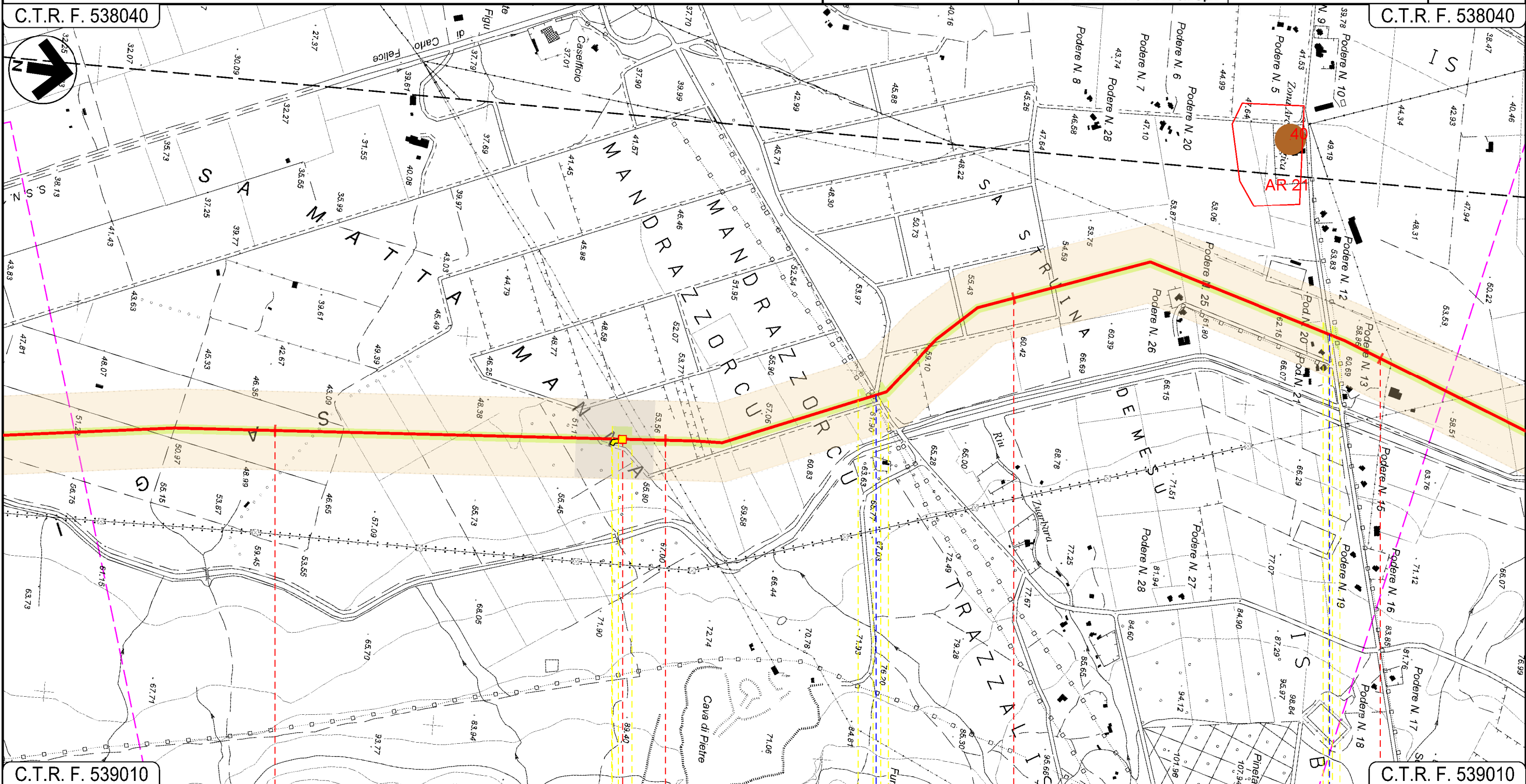
METANIZZAZIONE SARDEGNA
MET. CAGLIARI - PALMAS ARBOREA
DN 650 (26") DP 75 bar

CARTA DELLA VISIBILITA' ARCHEOLOGICA

02	2003/2019	INSERTE MODIFICHE TRACCIATO	O. SODDU	G. CANNITO	V.FORLIVESI O. CORDA	Foglio 23 di 27	
01	2006/2018	REVISIONE	O. SODDU	S. VALENTINI	V.FORLIVESI O. CORDA		
INDICE	DATA	R E V I S I O N I			ELABORATO	VERIFICATO	APPROVATO
						PG-ARC-101	
				Rif TPIDL 073670-010-DW-3252-119 TECHNIP ITALY DIREZIONE LAVORI S.p.A.		Scala 1:10000	
						Comm.	

C.T.R. F. 538040

C.T.R. F. 538040



C.T.R. F. 539010

C.T.R. F. 539010

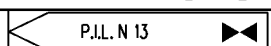
80

81

82

83

MARRUBIU
ORISTANO



S.P. N. 68

Strada Com.le "Is Bongius"

Progetto:

METANIZZAZIONE SARDEGNA
MET. CAGLIARI - PALMAS ARBOREA
DN 650 (26") DP 75 bar

CARTA DELLA VISIBILITA' ARCHEOLOGICA

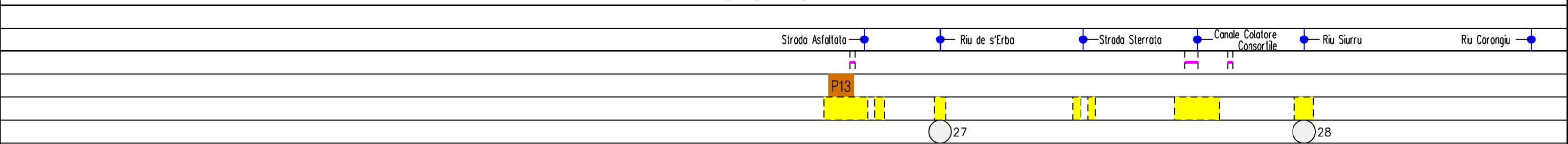
02	2003/2019	INSERITE MODIFICHE TRACCIATO	O. SODDU	G. CANNITO	V. FORLIVESI O. CORDA	Foglio 24 di 27	
01	2006/2018	REVISIONE	O. SODDU	S. VALENTINI	V. FORLIVESI O. CORDA		
INDICE	DATA	R E V I S I O N I			ELABORATO	VERIFICATO	APPROVATO
						PG-ARC-101	
		Rif TPIDL 073670-010-DW-3252-119 TECHNIP ITALY DIREZIONE LAVORI S.p.A.		Comm.		Scala 1:10000	



C.T.R. F. 538040 C.T.R. F. 529130

84 85 86 87

MARRUBIU ORISTANO SANTA GIUSTA



Progetto:

METANIZZAZIONE SARDEGNA
MET. CAGLIARI - PALMAS ARBOREA
DN 650 (26") DP 75 bar

CARTA DELLA VISIBILITA' ARCHEOLOGICA

02	2003/2019	INSERITE MODIFICHE TRACCIATO	O. SODDU	G. CANNITO	V. FORLIVESI O. CORDA
01	2006/2018	REVISIONE	O. SODDU	S. VALENTINI	V. FORLIVESI O. CORDA
INDICE	DATA	R E V I S I O N I			ELABORATO
		TechnipFMC			PG-ARC-101
		Rif TPIDL 073670-010-DW-3252-119 TECHNIP ITALY DIREZIONE LAVORI S.p.A.			Comm.
					Foglio 25 di 27 Scala 1:10000

C.T.R. F. 529130

C.T.R. F. 529090



C.T.R. F. 529130

C.T.R. F. 529090

87

88

89

90

SANTA GIUSTA

ORISTANO

PALMAS ARBOREA

Riu Corongiu

Riu Fontano de Cannas

Strada Asfaltata

Strada Asfaltata

Strada Asfaltata

Riu Pisc'e Mulleris

29

Progetto:

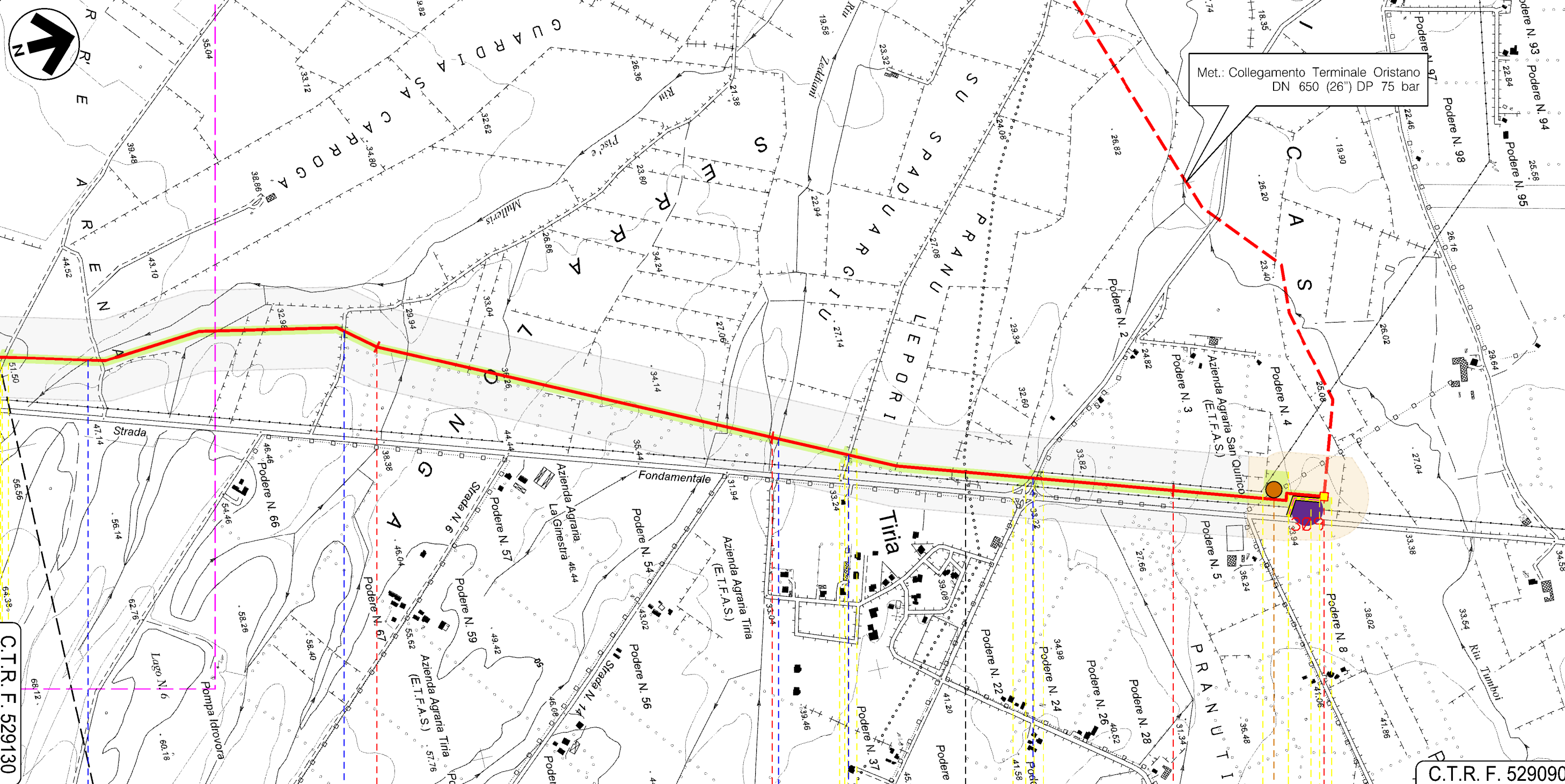
METANIZZAZIONE SARDEGNA
MET. CAGLIARI - PALMAS ARBOREA
DN 650 (26") DP 75 bar

CARTA DELLA VISIBILITA' ARCHEOLOGICA

02	2003/2019	INSERITE MODIFICHE TRACCIATO	O. SODDU	G. CANNITO	V.FORLIVESI O. CORDA
01	2006/2018	REVISIONE	O. SODDU	S. VALENTINI	V.FORLIVESI O. CORDA
INDICE	DATA	REVISIONI	ELABORATO	VERIFICATO	APPROVATO
 			PG-ARC-101		
			Rif TPIDL 073670-010-DW-3252-119 TECHNIP ITALY DIREZIONE LAVORI S.p.A.		
					Foglio 26 di 27
					Scala 1:10000

C.T.R. F. 529090

C.T.R. F. 529090








C.T.R. F. 529130

C.T.R. F. 529090

91 92 93 93+400

PALMAS ARBOREA
ORISTANO

ORISTANO

-  Riu Pisc'e Mulleris
-  Strada sterrata
-  Riu Zeddiani
-  Strada Com.le "Pixiarbili"
-  S.P. 57

P.I.D.I. N 14 

30

Progetto: METANIZZAZIONE SARDEGNA
 MET. CAGLIARI – PALMAS ARBOREA
 DN 650 (26") DP 75 bar












CARTA DELLA VISIBILITA' ARCHEOLOGICA

02	2003/2019	INSERITE MODIFICHE TRACCIATO	O. SODDU	G. CANNITO	V.FORLIVESI O. CORDA
01	2006/2018	REVISIONE	O. SODDU	S.VALENTINI	V.FORLIVESI O. CORDA
INDICE	DATA	R E V I S I O N I	ELABORATO	VERIFICATO	APPROVATO
 			PG-ARC-101		
			Comm.		










Foglio
27
 di 27
 Scala
1:10000

LEGENDA






SIMBOLOGIA CARTOGRAFICA

-  Metanodotto in progetto
-  Altri metanodotti in progetto
-  Gallerie, Tunnel, Mini-Microtunnel, Raise Boring e T.O.C.
-  Impianti di linea in progetto
-  Piazzola di stoccaggio tubazioni
-  Strada di accesso all'impianto
-  Adeguamento strade esistenti
-  Strade di accesso provvisorio
-  Punto di ripresa fotografico e numerazione
-  Limite sovrapposizione fogli
-  Aree occupazione lavori

SIMBOLOGIA MECCANICA

-  Punto di intercettazione di linea (P.I.L.)
-  Punto di intercettazione di derivazione importante (P.I.D.I.)
-  Punto di intercettazione di derivazione semplice con stacco da P.I.L. (P.I.D.S.)
-  Punto di intercettazione e derivazione semplice con stacco da Linea (P.I.D.S.)
-  Punto di intercettazione con discaggio di allacciamento (P.I.D.A.)
-  Punto predisposto per il discaggio di allacciamento (P.P.D.A.)
-  Punto di sezionamento elettrico terminale (P.S.E.T.)
-  Stazione predisposta per lancio e ricevimento PIG
-  Impianto di riduzione/regolazione della pressione








LEGENDA AREALI

-  Perimetri tutela PUC
-  Area di rispetto PUC
-  Perimetro di ricognizione siti selezionati
-  Vincolo ministeriale
-  Areale siti da ricognizione

LEGENDA VISIBILITA'

-  Visibilita' nulla
-  Visibilita' bassa
-  Visibilita' media
-  Visibilita' alta
-  Visibilita' nulla localizzata
-  Visibilita' bassa localizzata
-  Visibilita' media localizzata
-  Visibilita' alta localizzata

SITI ARCHEOLOGICI (posizione non georeferenziata)

-  Eta' medioevale
-  Eta' non definita
-  Eta' preistorica e protostorica
-  Eta' punica
-  Eta' romana
-  Eta' storica
-  Eta' sconosciuta

Il presente disegno è di proprietà aziendale - La Società tutela i propri diritti a termine di legge.

Progressiva chilometrica	N.	
Comuni		
Province		
Impianti	TIPO - N.	
Attraversamenti	TIPOLOGIA ATTRAVERSATA (SS n. **, corso d'acqua, ferrovia, ecc.)	
Strade - Piste	ACCESSO IMPIANTI	ADEGUAMENTI STRADE
Piazzole	N. PIAZ.	
Fascia di lavoro	ALLARGATA	Pn
Opere civili	TRASVERSALI	LONGITUDINALI