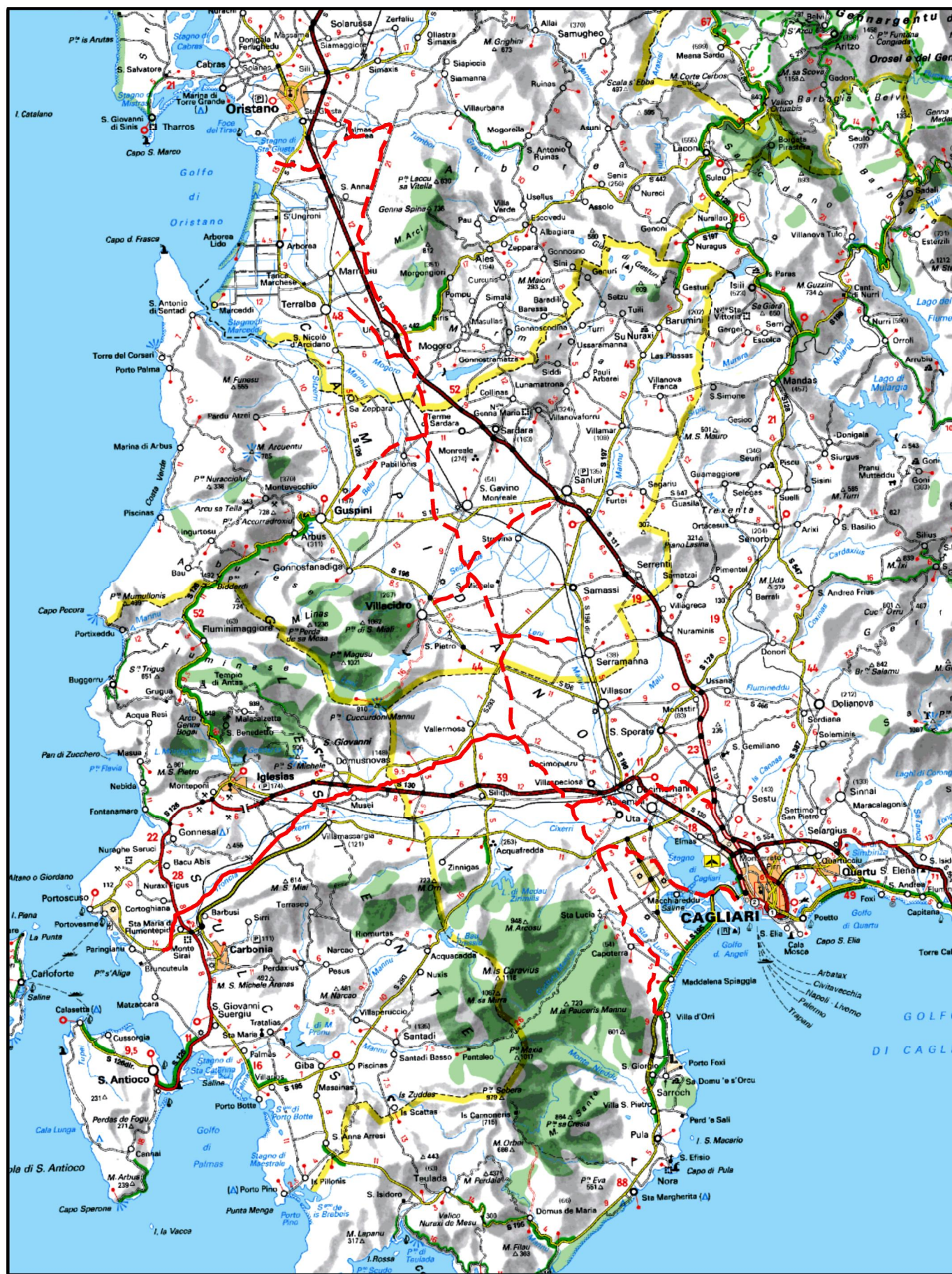




Il presente disegno e' di proprieta' aziendale - La Societa' tutelera' i propri diritti a termine di legge.



COROGRAFIA Scala 1:500.000

02	2003/2019	INSERITE MODIFICHE TRACCIATO	O.SODDU	G.CANNITO	V.FORLIVESI O. CORDA									
01	2006/2018	REVISIONE	O.SODDU	S.VALENTINI	V.FORLIVESI O. CORDA									
00	31/03/2017	EMISSIONE	O.SODDU	C. CASATI	V.FORLIVESI G.GIOVANNINI									
INDICE	DATA	REVISIONI			ELABORATO	VERIFICATO	APPROVATO							
					Dis. PG-ARC-201									
		PROGETTISTA  Rif TPIDL 073670-010-DW-3252-219 TECHNIP ITALY DIREZIONE LAVORI S.p.A.			Fg. 1 di 14									
Metanodotto:		METANIZZAZIONE SARDEGNA MET. VALLERMOSA - SULCIS DN 400 (16") DP 75 bar			Comm.									
					INDICE <table border="1" style="display: inline-table; vertical-align: middle;"> <tr> <td>0</td> <td>1</td> <td>2</td> <td></td> <td></td> <td></td> <td></td> <td></td> </tr> </table>		0	1	2					
0	1	2												
					Scala 1:10000									
CARTA DELLA VISIBILITA' ARCHEOLOGICA					Sostituisce il Sostituito dal									

Progetto:

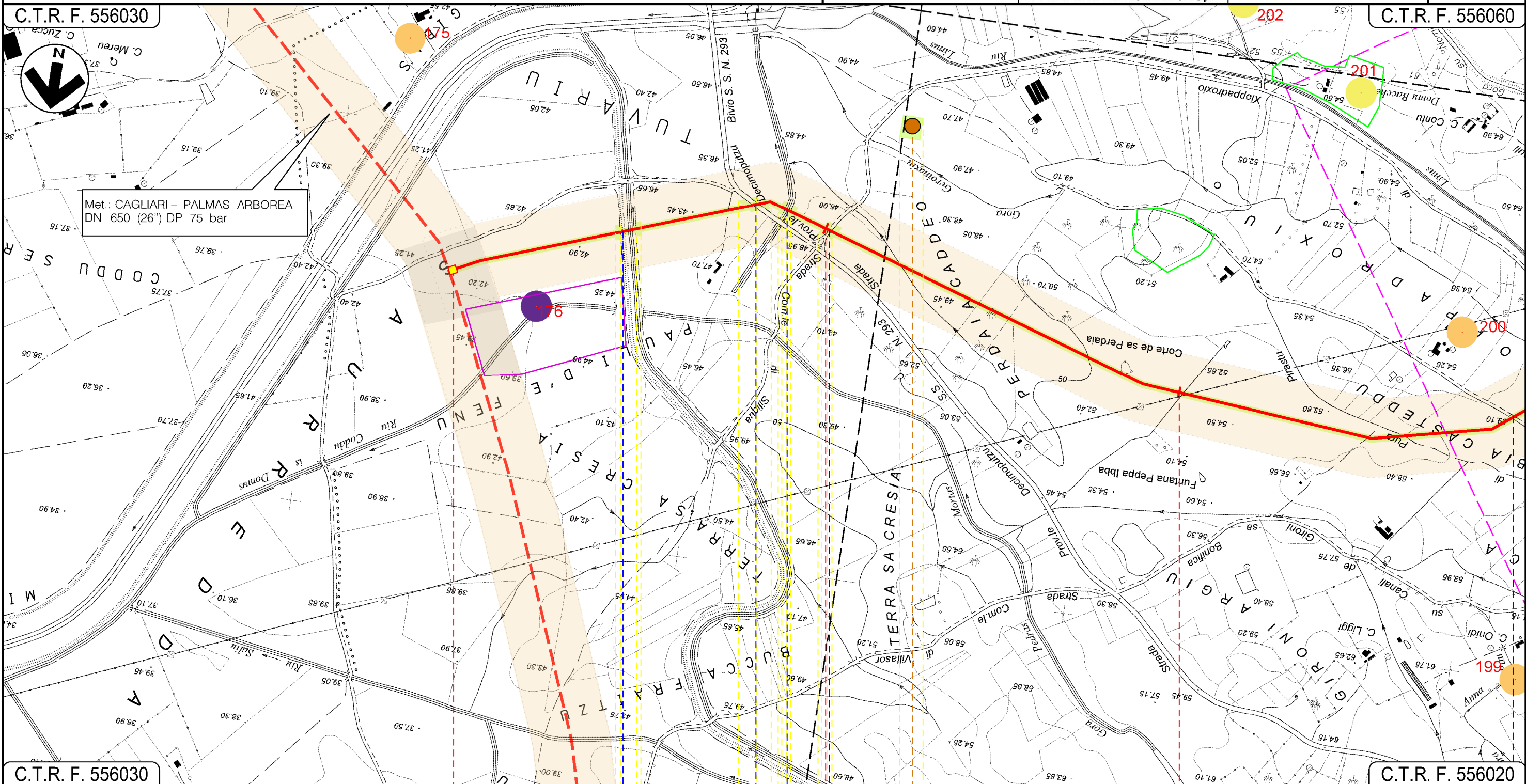
METANIZZAZIONE SARDEGNA
MET. VALLERMOUSA – SULCIS
DN 400 (16") DP 75 bar

CARTA DELLA VISIBILITA' ARCHEOLOGICA

02	2003/2019	INSERITE MODIFICHE TRACCIATO	O.SODDU	G.CANNITO	V.FORLIVESI O.CORDA	Foglio 2 di 14
01	2006/2018	REVISIONE	O.SODDU	S.VALENTINI	V.FORLIVESI O.CORDA	
INDICE	DATA	REVISIONI	ELABORATO	VERIFICATO	APPROVATO	Scala 1:10000
					PG-ARC-201	Comm.
			Rif TPIDL 073670-010-DW-3252-219 TECHNIP ITALY DIREZIONE LAVORI S.p.A.			

C.T.R. F. 556030

C.T.R. F. 556060








C.T.R. F. 556030

C.T.R. F. 556020

VALLERMOUSA
SUD SARDEGNA

Coincidente con P.I.D.I. N.6 in
prog. su Met. Cagliari - Palmas A.



P.I.D.I. N.1

-  Canale
-  S.P. N. 3
-  Canale
-  Strada Comunale di Siliquo
-  Strada Com.le Cagliari

P1

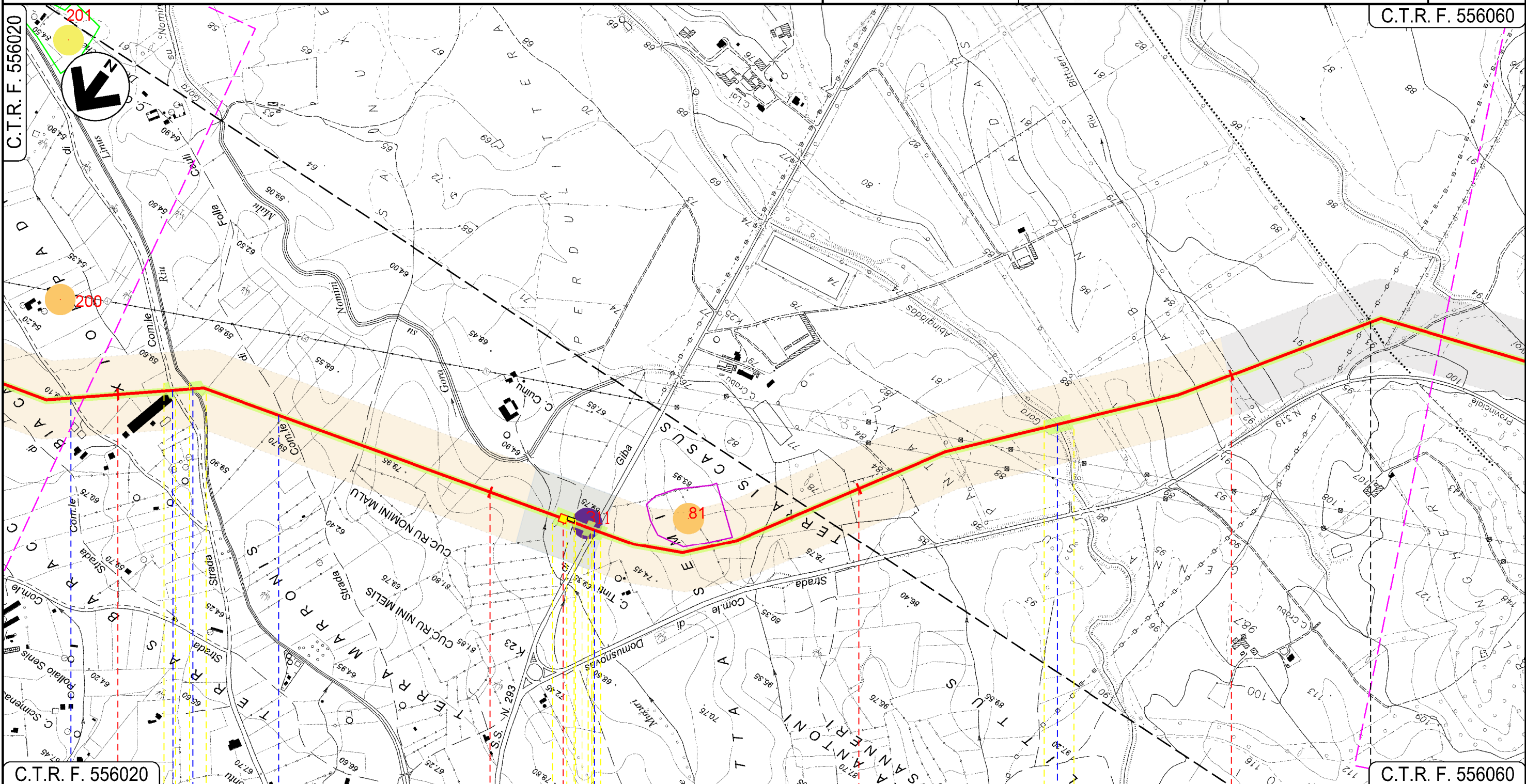
Progetto:

METANIZZAZIONE SARDEGNA
MET. VALLERMOZA – SULCIS
DN 400 (16") DP 75 bar

02	20/03/2019	INSERITE MODIFICHE TRACCIATO	O.SODDU	G.CANNITO	V.FORLIVESI O.CORDA	Foglio 3 di 14	
01	20/06/2018	REVISIONE	O.SODDU	S.VALENTINI	V.FORLIVESI O.CORDA		
INDICE	DATA	R E V I S I O N I			ELABORATO	VERIFICATO	APPROVATO
						PG-ARC-201	
				Rif TPIDL 073670-010-DW-3252-219 TECHNIP ITALY DIREZIONE LAVORI S.p.A.			
					Comm.		Scala 1:10000

CARTA DELLA VISIBILITA' ARCHEOLOGICA

C.T.R. F. 556060






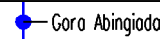
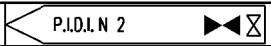




C.T.R. F. 556020

C.T.R. F. 556060

VALLERMOZA
SUD SARDEGNA

SILIQUA

Progetto:

METANIZZAZIONE SARDEGNA
MET. VALLERMOSA - SULCIS
DN 400 (16") DP 75 bar

02	20/03/2019	INSERITE MODIFICHE TRACCIATO	O.SODDU	G.CANNITO	V.FORLIVESI O.CORDA
01	20/06/2018	REVISIONE	O.SODDU	S.VALENTINI	V.FORLIVESI O.CORDA
INDICE	DATA	R E V I S I O N I		ELABORATO	VERIFICATO

Foglio
4
di 14
Scala
1:10000

CARTA DELLA VISIBILITA' ARCHEOLOGICA



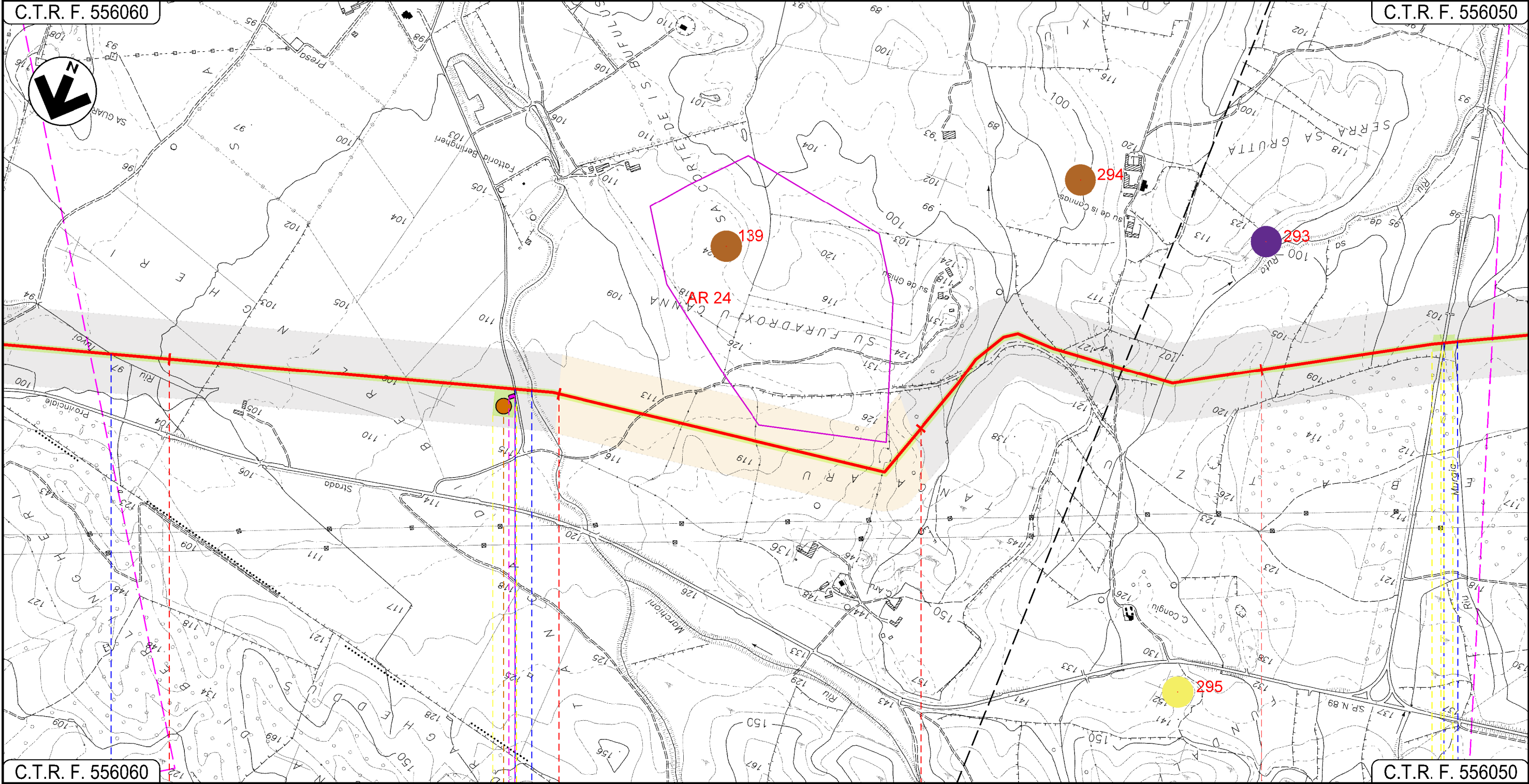
TechnipFMC
Rif TPIDL 073670-010-DW-3252-219
TECHNIP ITALY DIREZIONE LAVORI S.p.A.

PG-ARC-201

Comm.

C.T.R. F. 556060

C.T.R. F. 556050



C.T.R. F. 556060

C.T.R. F. 556050

SILIQUA
SUD SARDEGNA

Riu Tuvoi

Strada Sterrato Riu Perdu Loci

S.P. N.88 Riu Murgio

P2

Progetto:

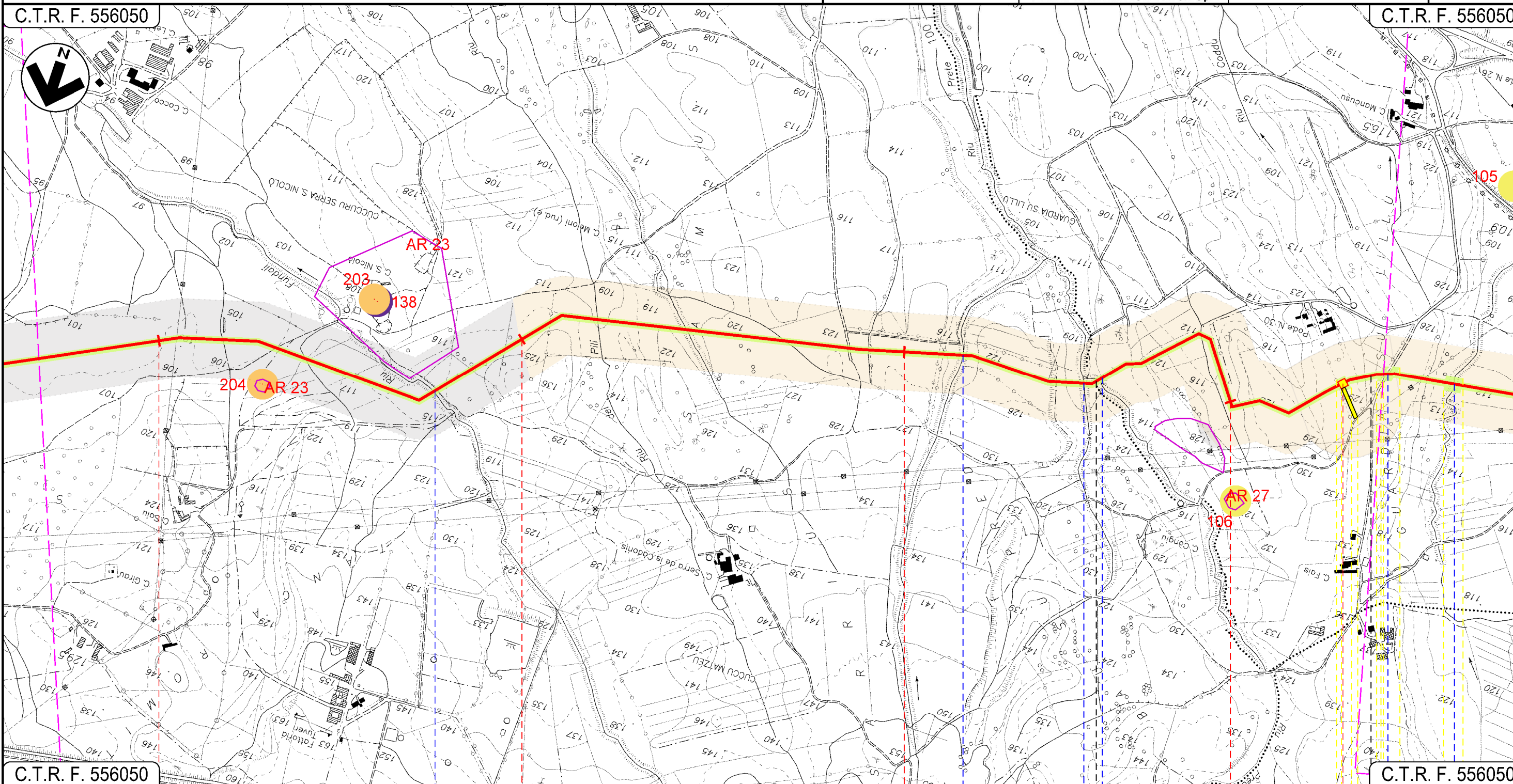
METANIZZAZIONE SARDEGNA
MET. VALLERMOZA - SULCIS
DN 400 (16") DP 75 bar

CARTA DELLA VISIBILITA' ARCHEOLOGICA

02	2003/2019	INSERITE MODIFICHE TRACCIATO	O.SODDU	G.CANNITO	V.FORLIVESI O.CORDA	Foglio 5 di 14
01	2006/2018	REVISIONE	O.SODDU	S.VALENTINI	V.FORLIVESI O.CORDA	
INDICE	DATA	REVISIONI	ELABORATO	VERIFICATO	APPROVATO	Scala 1:10000
						PG-ARC-201
			Rif TPIDL 073670-010-DW-3252-219 TECHNIP ITALY DIREZIONE LAVORI S.p.A.			Comm.

C.T.R. F. 556050

C.T.R. F. 556050



C.T.R. F. 556050

C.T.R. F. 556050

11

12

13

14

SILQUA

MUSEI

SUD SARDEGNA

Riu Funddi

Affluente Riu Prete

Affluente Riu Prete

Riu Prete

Strada Asfaltata

Riu S.Marco

03

04

05

06

07

Progetto:

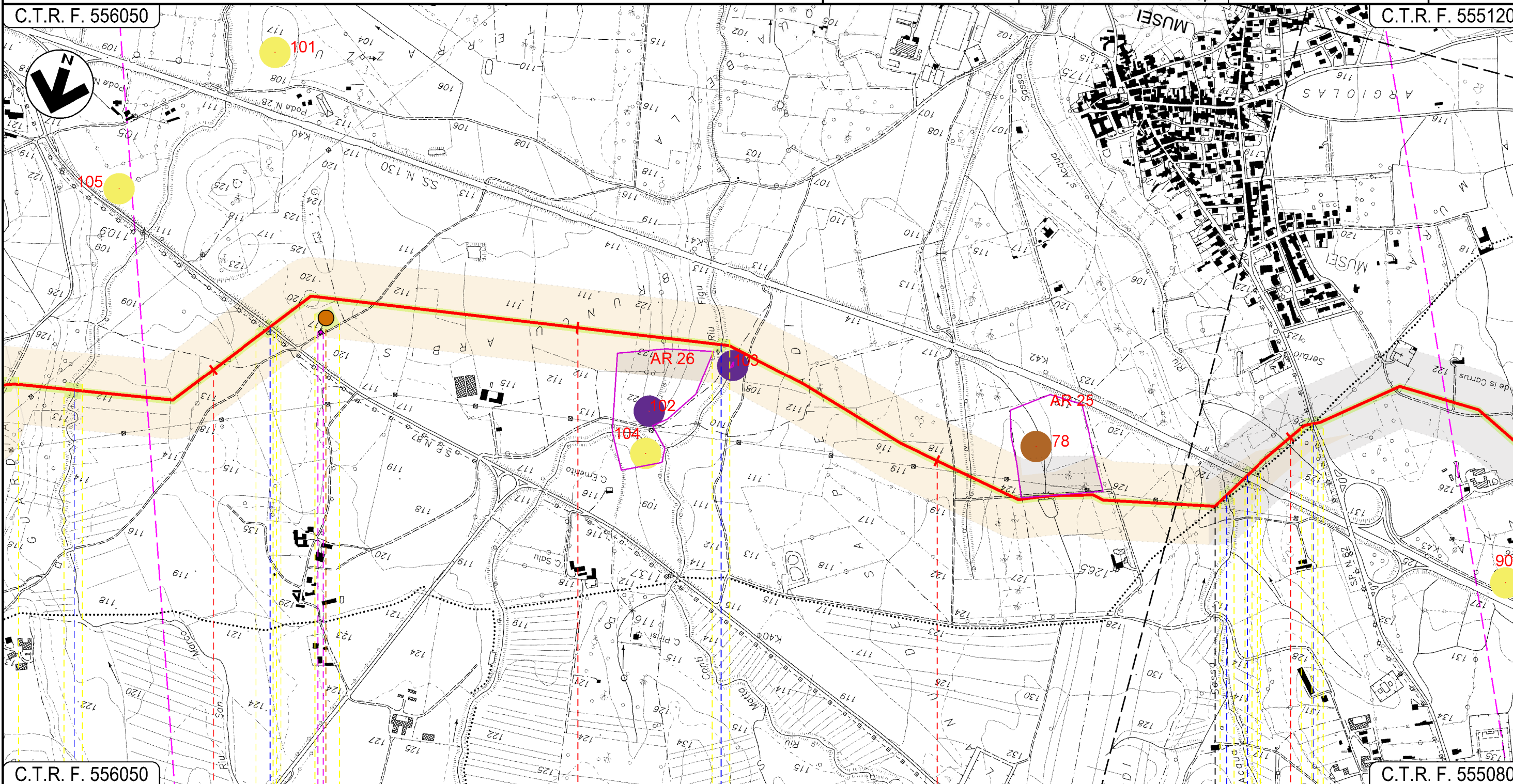
METANIZZAZIONE SARDEGNA
MET. VALLERMOSSA - SULCIS
DN 400 (16") DP 75 bar

CARTA DELLA VISIBILITA' ARCHEOLOGICA

02	2003/2019	INSERITE MODIFICHE TRACCIATO	O.SODDU	G.CANNITO	V.FORLIVESI O.CORDA	Foglio
01	2006/2018	REVISIONE	O.SODDU	S.VALENTINI	V.FORLIVESI O.CORDA	6
INDICE	DATA	REVISIONI	ELABORATO	VERIFICATO	APPROVATO	di 14
					PG-ARC-201	Scala
					Comm.	1:10000

C.T.R. F. 556050

C.T.R. F. 555120



C.T.R. F. 556050

C.T.R. F. 555080

MUSEI
SUD SARDEGNA

DOMUSNOVAS

Riu S.Marco

S.P. N. 87

Riu Figu

Riu S'Acquo Sasso S.S. N.130 S.P. N. 87

P3

07

08

09

Progetto:

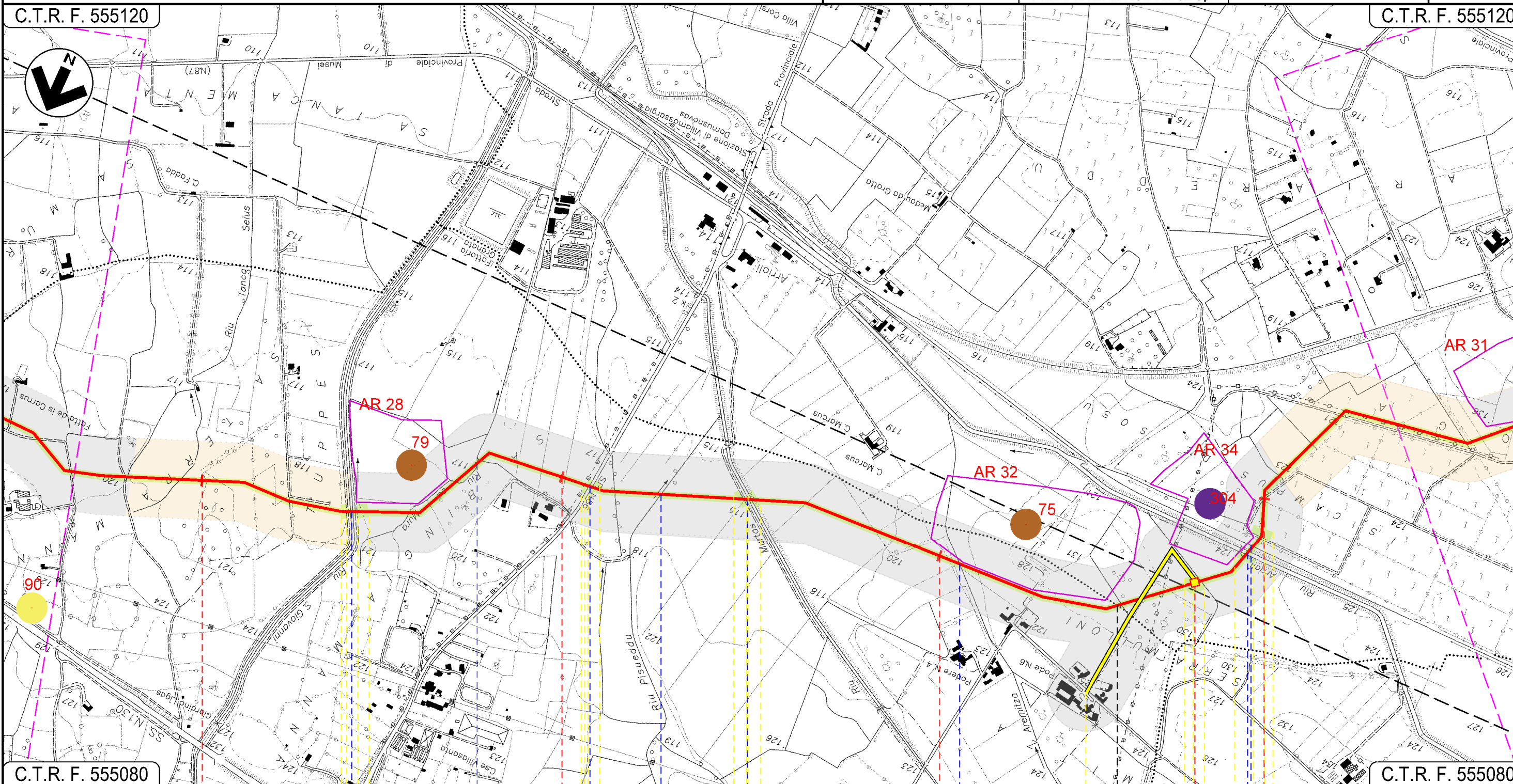
METANIZZAZIONE SARDEGNA
MET. VALLERMOSA - SULCIS
DN 400 (16") DP 75 bar

CARTA DELLA VISIBILITA' ARCHEOLOGICA

02	20/03/2019	INSERITE MODIFICHE TRACCIATO	O.SODDU	G.CANNITO	V.FORLIVESI O.CORDA	Foglio 7
01	20/06/2018	REVISIONE	O.SODDU	S.VALENTINI	V.FORLIVESI O.CORDA	di 14
INDICE	DATA	REVISIONI	ELABORATO	VERIFICATO	APPROVATO	Scala 1:10000
					PG-ARC-201	
					Comm.	

C.T.R. F. 555120

C.T.R. F. 555120



C.T.R. F. 555080









C.T.R. F. 555080

19 20 21 22

DOMUSNOVAS

VILLAMASSARGIA

SUD SARDEGNA

 Riu San Giovanni
  Riu so Muro
  S.P. N. 87
  Riu Piseddu
  Riu Murtos
  Riu Aremitza
  Riu Arrioli
  Ferrovia Decimomannu-Iglesias

P.I.L. N 4

10

11

Progetto:

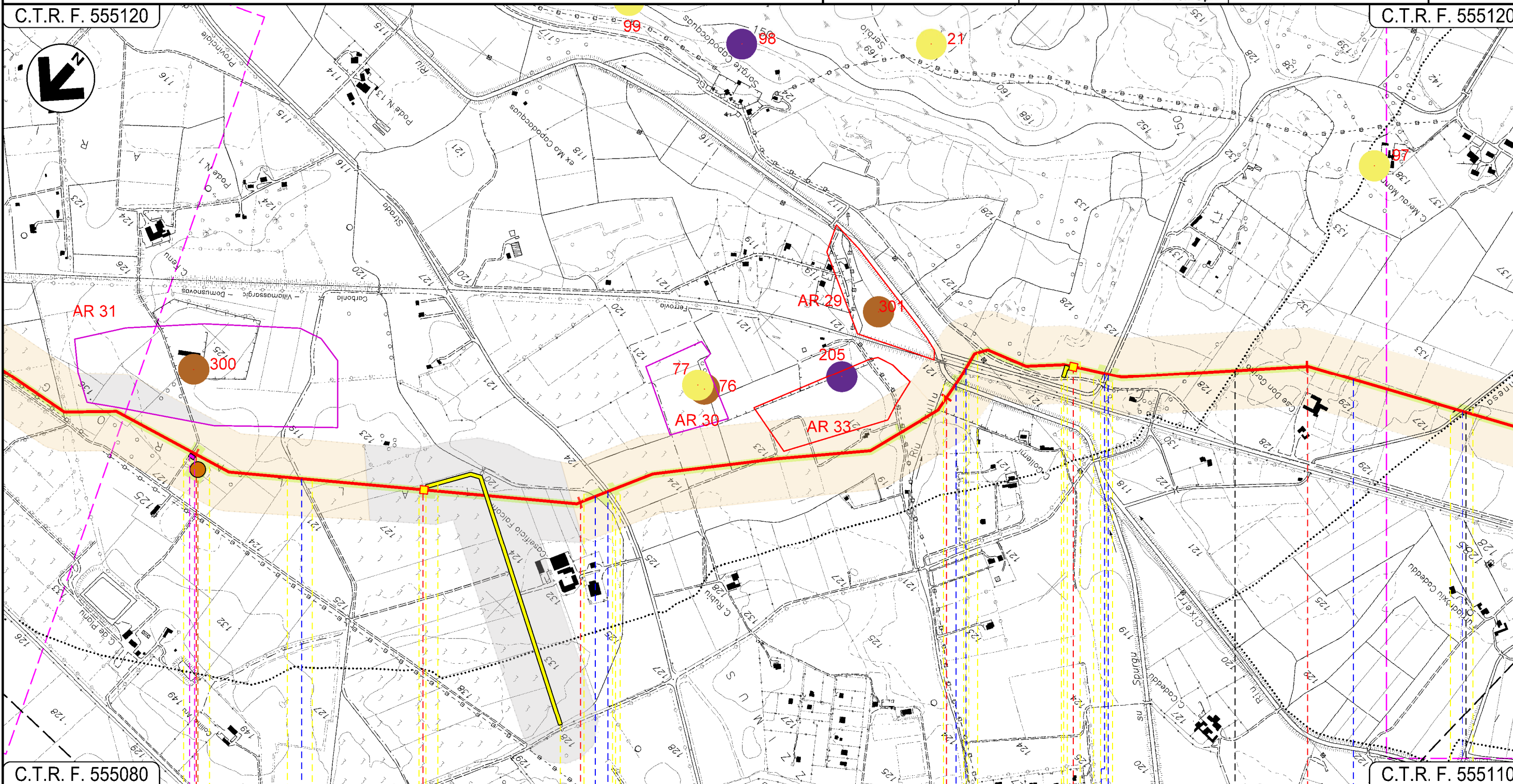
METANIZZAZIONE SARDEGNA
MET. VALLERMOSSA - SULCIS
DN 400 (16") DP 75 bar

02	2003/2019	INSERTE MODIFICHE TRACCIATO	O.SODDU	G.CANNITO	V.FORLIVESI O.CORDA	Foglio 8 di 14	
01	2006/2018	REVISIONE	O.SODDU	S.VALENTINI	V.FORLIVESI O.CORDA		
INDICE	DATA	REVISIONI			ELABORATO	VERIFICATO	APPROVATO
						PG-ARC-201	
		Rif TPIDL 073670-010-DW-3252-219 TECHNIP ITALY DIREZIONE LAVORI S.p.A.		Comm.			
						Scala 1:10000	

CARTA DELLA VISIBILITA' ARCHEOLOGICA

C.T.R. F. 555120

C.T.R. F. 555120



C.T.R. F. 555080

C.T.R. F. 555110

VILLAMASSARGIA

SUD SARDEGNA

IGLESIAS

CARBONIA

P.I.D.I. N 5

P.I.L. N 6

Fosso rivestito in cls

Fosso rivestito in cls

Strada Asfaltata

Riu Cixerri

F.S. Villamassargia
Carbonia

Fosso con
briglie in cls

Strada Comune

Fosso

Genna Gonnosa

P4

12

13

14

Progetto:

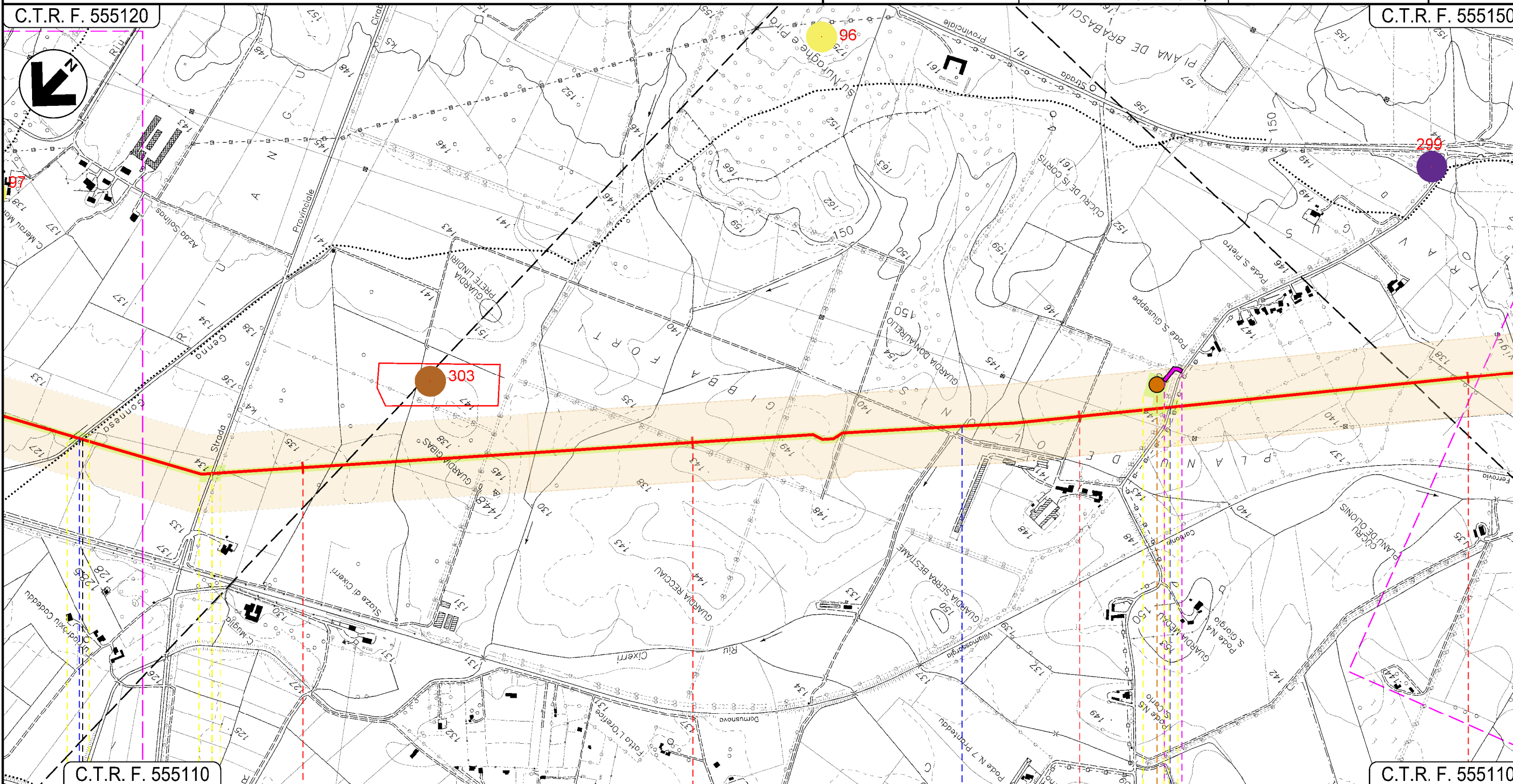
METANIZZAZIONE SARDEGNA
MET. VALLERMOSSA - SULCIS
DN 400 (16") DP 75 bar

CARTA DELLA VISIBILITA' ARCHEOLOGICA

02	2003/2019	INSERITE MODIFICHE TRACCIATO	O.SODDU	G.CANNITO	V.FORLIVESI O.CORDA	Foglio 9 di 14
01	2006/2018	REVISIONE	O.SODDU	S.VALENTINI	V.FORLIVESI O.CORDA	
INDICE	DATA	REVISIONI	ELABORATO	VERIFICATO	APPROVATO	Scala 1:10000
					PG-ARC-201	Comm.
			Rif TPIDL 073670-010-DW-3252-219 TECHNIP ITALY DIREZIONE LAVORI S.p.A.			

C.T.R. F. 555120

C.T.R. F. 555150



C.T.R. F. 555110

C.T.R. F. 555110

27 28 29 30

IGLESIAS

CARBONIA
SUD SARDEGNA

Genna Gonesse S.P. N. 85 Affluente Riu Cixerri Strada Comunale

P5

14

Progetto:

METANIZZAZIONE SARDEGNA
MET. VALLERMOZA - SULCIS
DN 400 (16") DP 75 bar

02	2003/2019	INSERITE MODIFICHE TRACCIATO	O.SODDU	G.CANNITO	V.FORLIVESI O.CORDA
01	2006/2018	REVISIONE	O.SODDU	S.VALENTINI	V.FORLIVESI O.CORDA
INDICE	DATA	R E V I S I O N I			APPROVATO

Foglio
10
di 14
Scala
1:10000

CARTA DELLA VISIBILITA' ARCHEOLOGICA



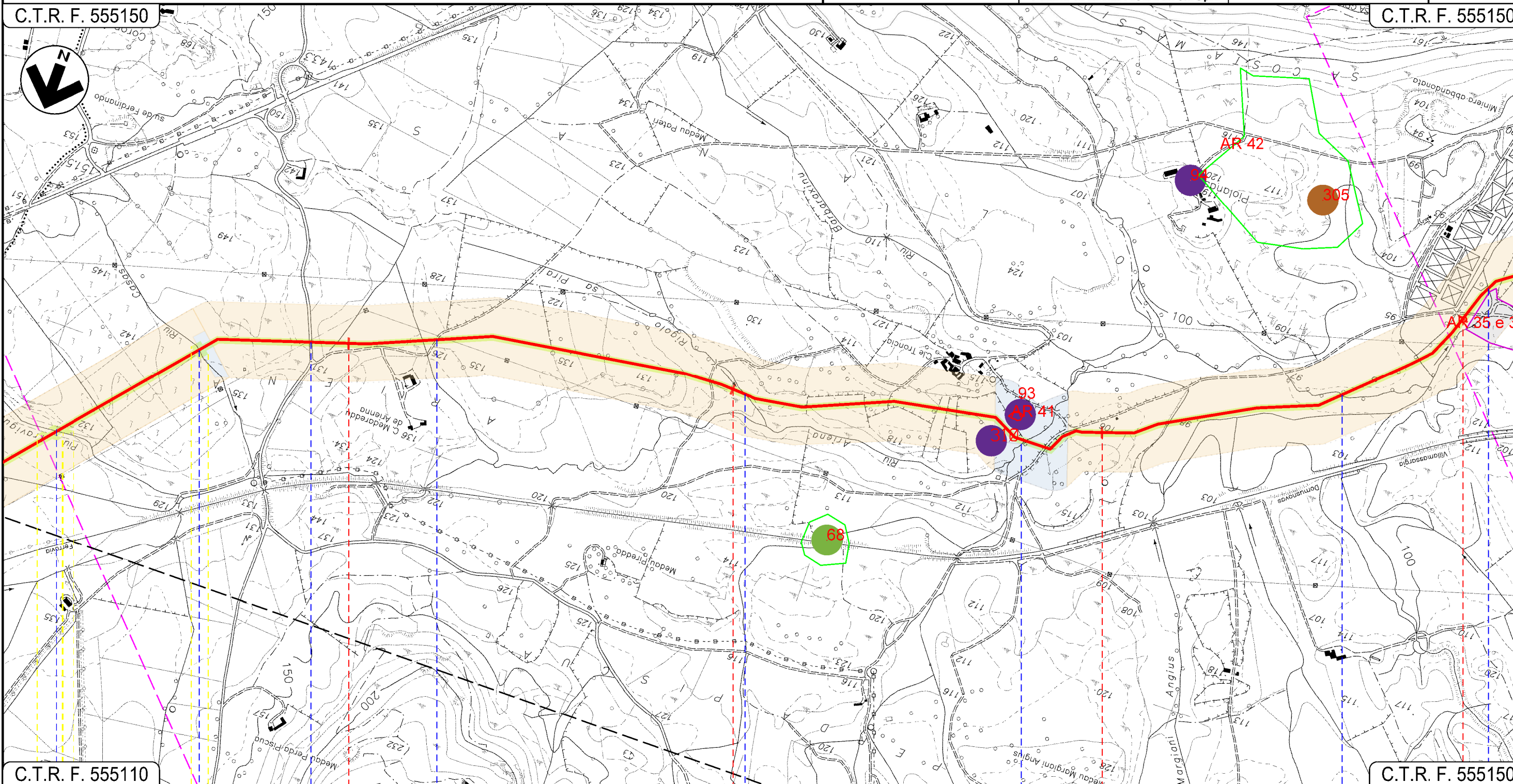
TechnipFMC
Rif TPIDL 073670-010-DW-3252-219
TECHNIP ITALY DIREZIONE LAVORI S.p.A.

PG-ARC-201

Comm.

C.T.R. F. 555150

C.T.R. F. 555150




C.T.R. F. 555110

C.T.R. F. 555150

31 32 33 34

CARBONIA
SUD SARDEGNA

Riu Travigus Riu Casas Strada Comune Strada Comune Rigolo so Pira Riu Arieno Riu Arieno Riu Arieno



Progetto:

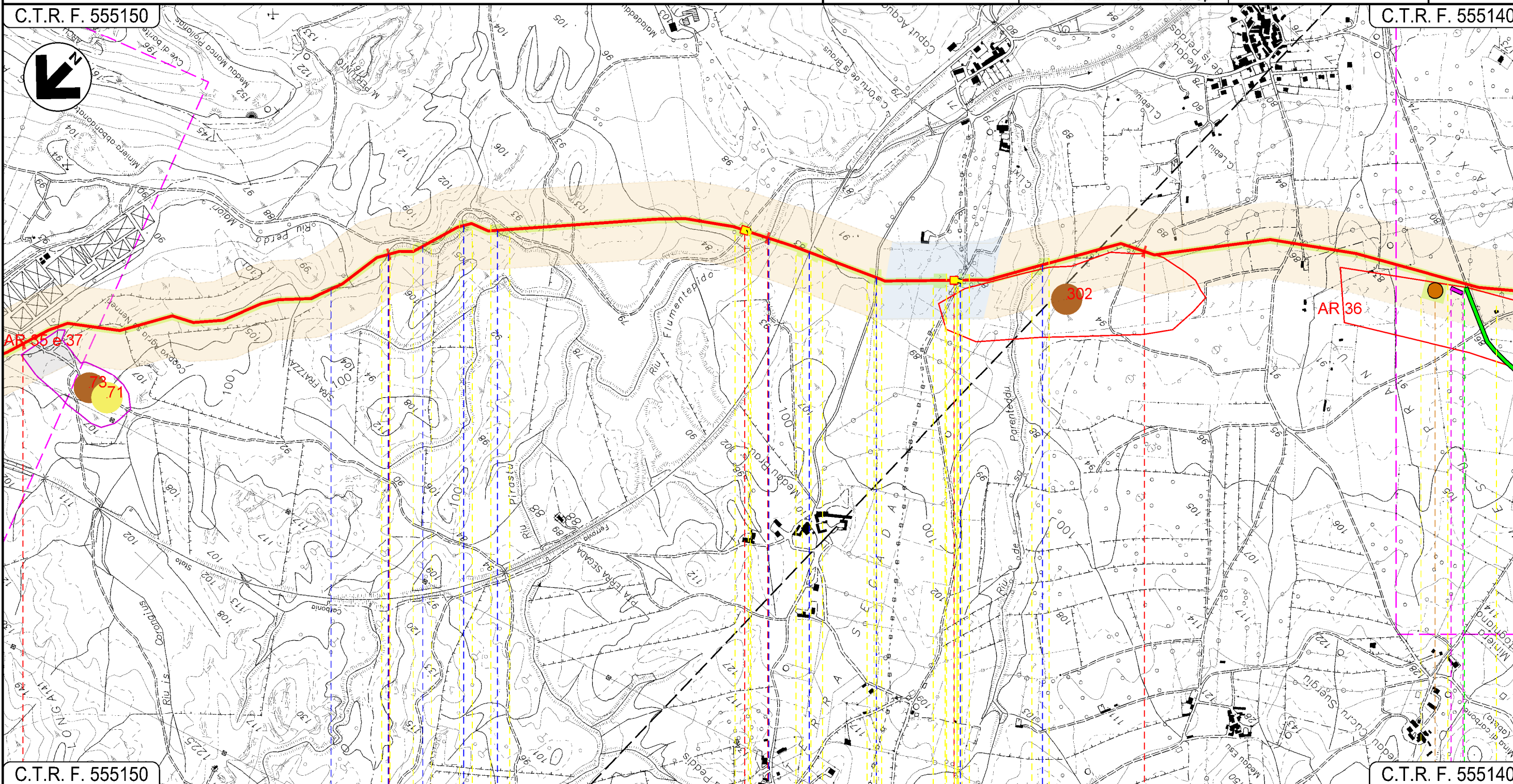
METANIZZAZIONE SARDEGNA
MET. VALLERMOSSA – SULCIS
DN 400 (16") DP 75 bar

CARTA DELLA VISIBILITA' ARCHEOLOGICA

02	2003/2019	INSERITE MODIFICHE TRACCIATO	O.SODDU	G.CANNITO	V.FORLIVESI O.CORDA	Foglio
01	2006/2018	REVISIONE	O.SODDU	S.VALENTINI	V.FORLIVESI O.CORDA	11
INDICE	DATA	REVISIONI	ELABORATO	VERIFICATO	APPROVATO	di 14
 			PG-ARC-201		Comm.	Scala
Rif TPIDL 073670-010-DW-3252-219 TECHNIP ITALY DIREZIONE LAVORI S.p.A.						1:10000

C.T.R. F. 555150

C.T.R. F. 555140




C.T.R. F. 555150

C.T.R. F. 555140

34 35 36 37

CARBONIA
SUD SARDEGNA



P6

18

19

Progetto:

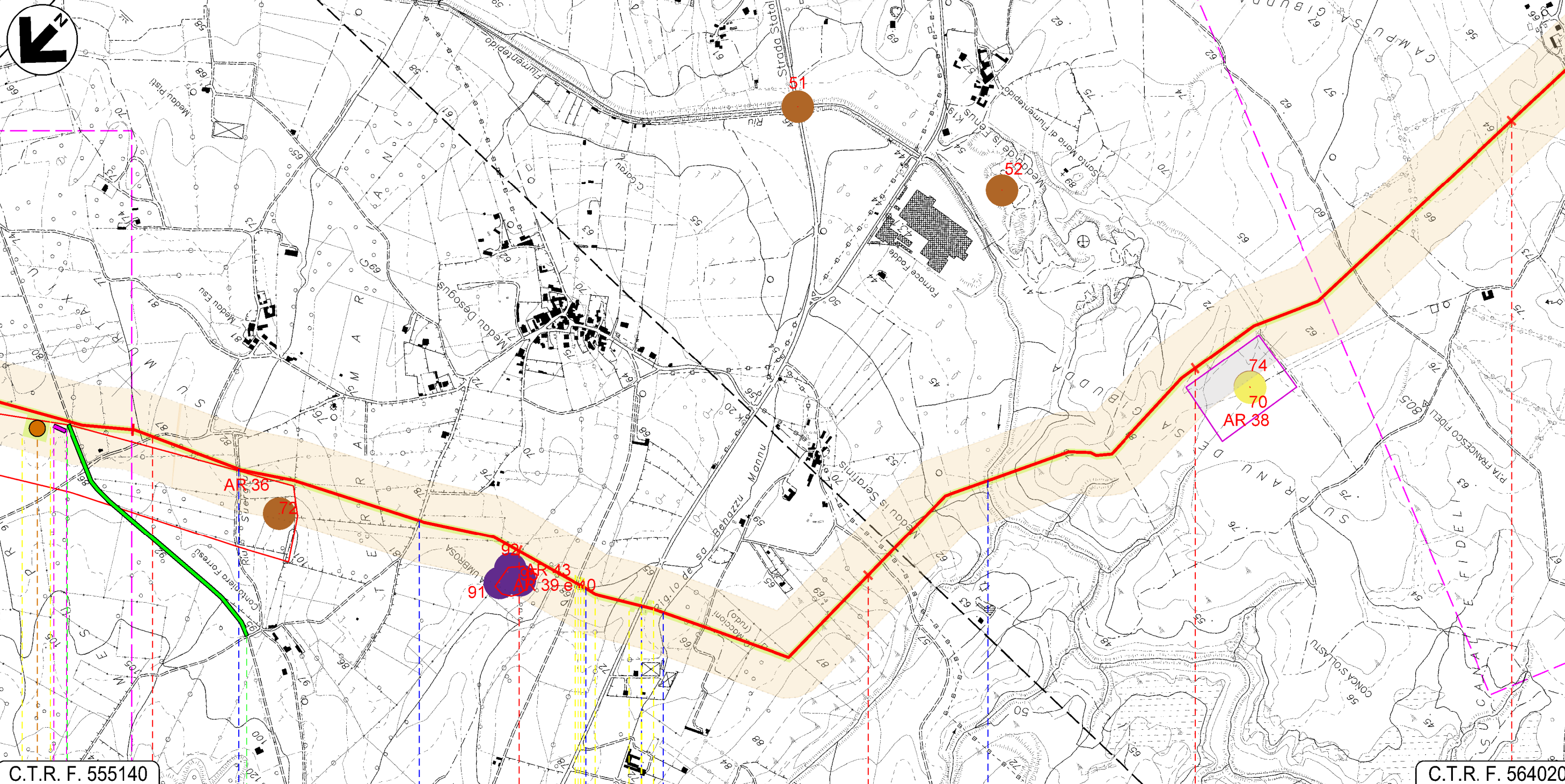
METANIZZAZIONE SARDEGNA
MET. VALLERMOSA – SULCIS
DN 400 (16") DP 75 bar

CARTA DELLA VISIBILITA' ARCHEOLOGICA

02	20/03/2019	INSERITE MODIFICHE TRACCIATO	O.SODDU	G.CANNITO	V.FORLIVESI O.CORDA	Foglio 12 di 14	
01	20/06/2018	REVISIONE	O.SODDU	S.VALENTINI	V.FORLIVESI O.CORDA		
INDICE	DATA	R E V I S I O N I			ELABORATO	VERIFICATO	APPROVATO
						PG-ARC-201	
		Rif TPIDL 073670-010-DW-3252-219 TECHNIP ITALY DIREZIONE LAVORI S.p.A.		Comm.			
						Scala 1:10000	

C.T.R. F. 555150

C.T.R. F. 564020

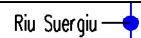
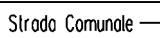
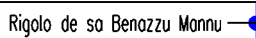

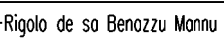
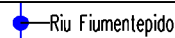


C.T.R. F. 555140

C.T.R. F. 564020

38 39 40 41 42

CARBONIA
SUD SARDEGNA

 Riu Suergiu
  Strada Comunale
  Rigolo de sa Benazzu Mannu
  S.S. N.126
  Rigolo de sa Benazzu Mannu
  Riu Fiumentepido

P6

20

21

Progetto:

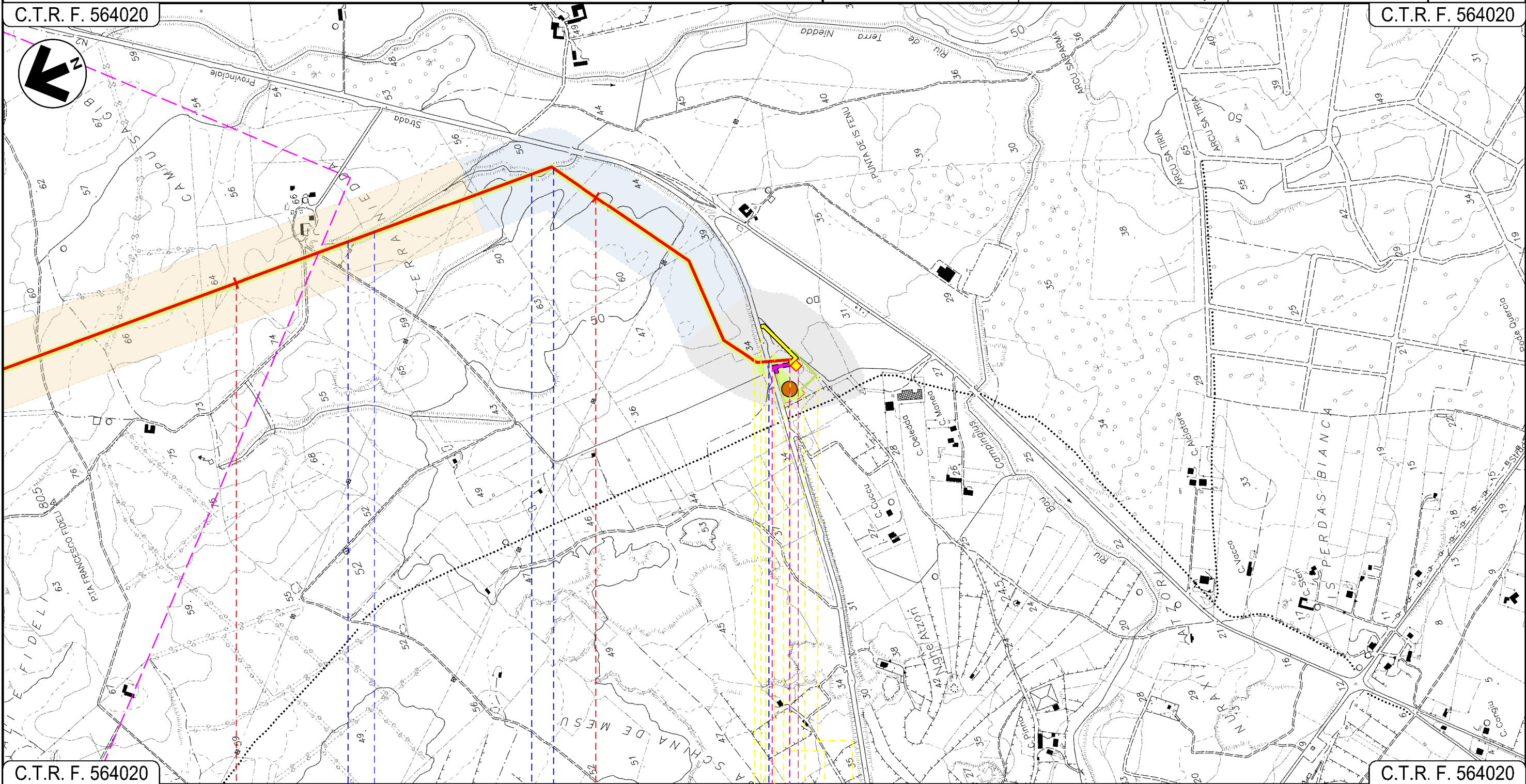
METANIZZAZIONE SARDEGNA
MET. VALLERMOSA – SULCIS
DN 400 (16") DP 75 bar

CARTA DELLA VISIBILITA' ARCHEOLOGICA

02	2003/2019	INSERITE MODIFICHE TRACCIATO	O.SODDU	G.CANNITO	V.FORLIVESI O.CORDA	Foglio 13 di 14
01	2006/2018	REVISIONE	O.SODDU	S.VALENTINI	V.FORLIVESI O.CORDA	
INDICE	DATA	REVISIONI	ELABORATO	VERIFICATO	APPROVATO	
 			PG-ARC-201			Scala 1:10000
			Rif TPIDL 073670-010-DW-3252-219 TECHNIP ITALY DIREZIONE LAVORI S.p.A.			

C.T.R. F. 564020

C.T.R. F. 564020



C.T.R. F. 564020

C.T.R. F. 564020

42

43

43+725

CARBONIA

SUD SARDEGNA

P.I.D.I. N.9

Fosso

Fosso

S.P. N. 2

P7

22

Progetto: METANIZZAZIONE SARDEGNA
 MET. VALLERMOSA – SULCIS
 DN 400 (16") DP 75 bar












CARTA DELLA VISIBILITA' ARCHEOLOGICA

02	20/03/2019	INSERITE MODIFICHE TRACCIATO	O.SODDU	G.CANNITO	V.FORLIVESI O.GORDA
01	20/06/2018	REVISIONE	O.SODDU	S.VALENTINI	V.FORLIVESI O.GORDA
INDICE	DATA	R E V I S I O N I	ELABORATO	VERIFICATO	APPROVATO
  Rif TPIDL: 073670-010-DW-3252-219 TECHNIP ITALY DIREZIONE LAVORI S.p.A.			PG-ARC-201		
			Comm.		










Foglio
14
 di 14
 Scala
1:10000

LEGENDA






SIMBOLOGIA CARTOGRAFICA

-  Metanodotto in progetto
-  Altri metanodotti in progetto
-  Gallerie, Tunnel, Mini-Microtunnel, Raise Boring e T.O.C.
-  Impianti di linea in progetto
-  Piazzola di stoccaggio tubazioni
-  Strada di accesso all'impianto
-  Adeguamento strade esistenti
-  Strade di accesso provvisorio
-  Punto di ripresa fotografico e numerazione
-  Limite sovrapposizione fogli
-  Aree occupazione lavori





SIMBOLOGIA MECCANICA

-  Punto di intercettazione di linea (P.I.L.)
-  Punto di intercettazione di derivazione importante (P.I.D.I.)
-  Punto di intercettazione di derivazione semplice con stacco da P.I.L. (P.I.D.S.)
-  Punto di intercettazione e derivazione semplice con stacco da Linea (P.I.D.S.)
-  Punto di intercettazione con discaggio di allacciamento (P.I.D.A.)
-  Punto predisposto per il discaggio di allacciamento (P.P.D.A.)
-  Punto di sezionamento elettrico terminale (P.S.E.T.)
-  Stazione predisposta per lancio e ricevimento PIG
-  Impianto di riduzione/regolazione della pressione

LEGENDA AREALI

-  Perimetri tutela PUC
-  Area di rispetto PUC
-  Perimetro di ricognizione siti selezionati
-  Vincolo ministeriale
-  Aree siti da ricognizione

LEGENDA VISIBILITA'

-  Visibilita' nulla
-  Visibilita' bassa
-  Visibilita' media
-  Visibilita' alta

SITI ARCHEOLOGICI (posizione non georeferenziata)

-  Eta' medioevale
-  Eta' non definita
-  Eta' preistorica e protostorica
-  Eta' punica
-  Eta' romana
-  Eta' storica

Il presente disegno è di proprietà aziendale - La Società tutela i propri diritti a termine di legge.

Progressiva chilometrica	N.	
Comuni		
Province		
Impianti	TIPO - N.	
Attraversamenti	TIPOLOGIA ATTRAVERSATA (SS n. **, corso d'acqua, ferrovia, ecc.)	
Strade - Piste	ACCESSO IMPIANTI	ADEGUAMENTI STRADE
Piazzole	N. PIAZ.	
Fascia di lavoro	ALLARGATA	Pn
Opere civili	TRASVERSALI	LONGITUDINALI