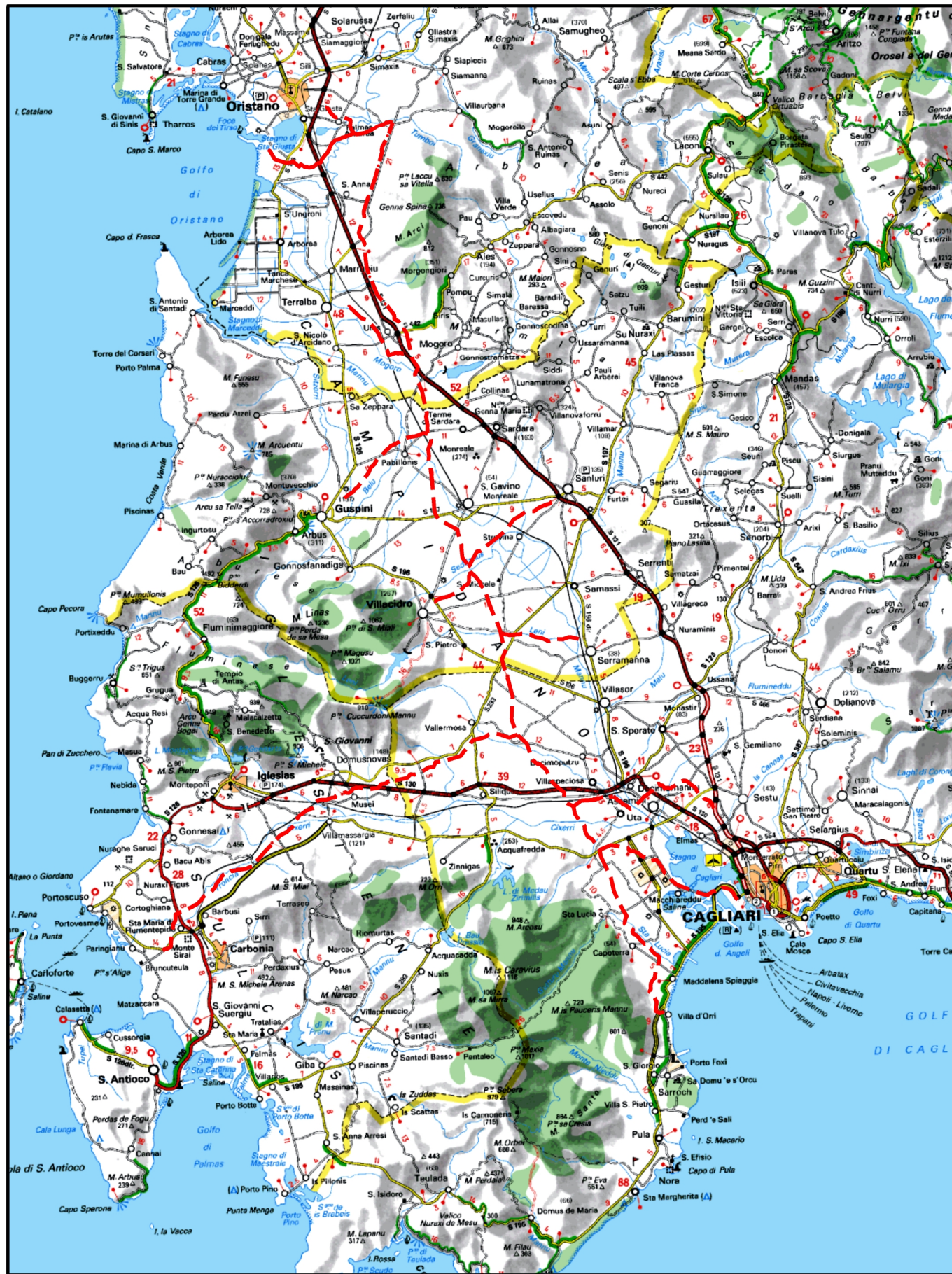


Il presente disegno e' di proprieta' aziendale - La Societa' tutelera' i propri diritti a termine di legge.



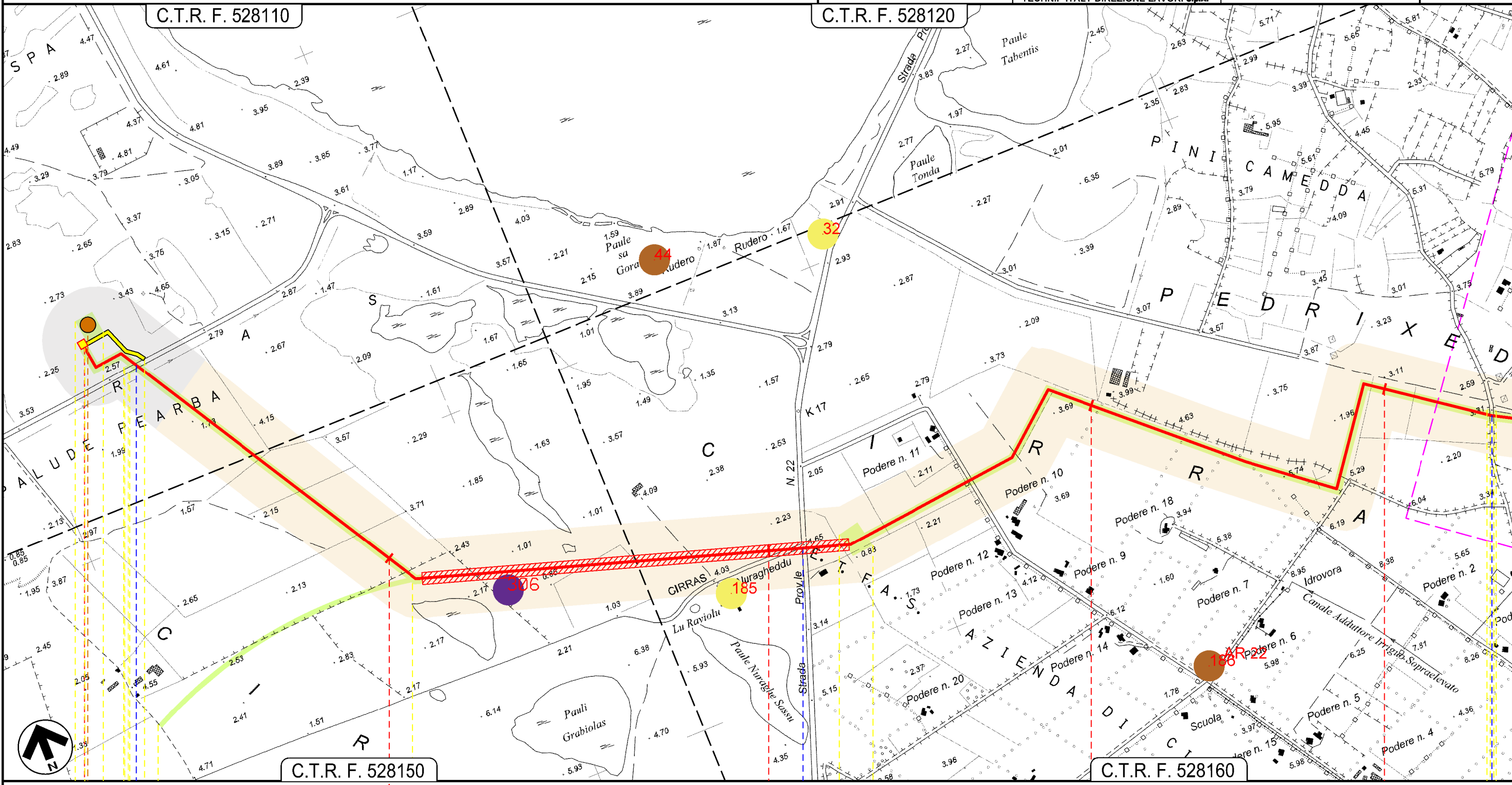
COROGRAFIA Scala 1:500.000

02	2003/2019	INSERITE MODIFICHE TRACCIATO	O.SODDU	G.CANNITO	V.FORLIVESI O.CORDA						
01	2006/2018	REVISIONE	O.SODDU	S.VALENTINI	V.FORLIVESI O.CORDA						
00	31/03/2017	EMISSIONE	O.SODDU	C.CASATI	V.FORLIVESI G.GIOVANNINI						
INDICE	DATA	REVISIONI	ELABORATO	VERIFICATO	APPROVATO						
			PROGETTISTA  Rif TPIDL 073670-010-DW-3252-319 TECHNIP ITALY DIREZIONE LAVORI S.p.A.								
Metanodotto: METANIZZAZIONE SARDEGNA MET. COLLEGAMENTO TERMINALE DI ORISTANO DN 650 (26"), DP 75 bar			Dis. PG-ARC-301 Fg. 1 di 6 Comm.								
CARTA DELLA VISIBILITA' ARCHEOLOGICA			Sostituisce il Sostituito dal								
			INDICE <table border="1" style="display: inline-table; vertical-align: middle;"> <tr> <td>0</td> <td>1</td> <td>2</td> <td></td> <td></td> <td></td> </tr> </table>			0	1	2			
0	1	2									
			Scala 1:10000								

Progetto: METANIZZAZIONE SARDEGNA
 MET. COLLEGAMENTO TERMINALE DI ORISTANO
 DN 650 (26"), DP 75 bar

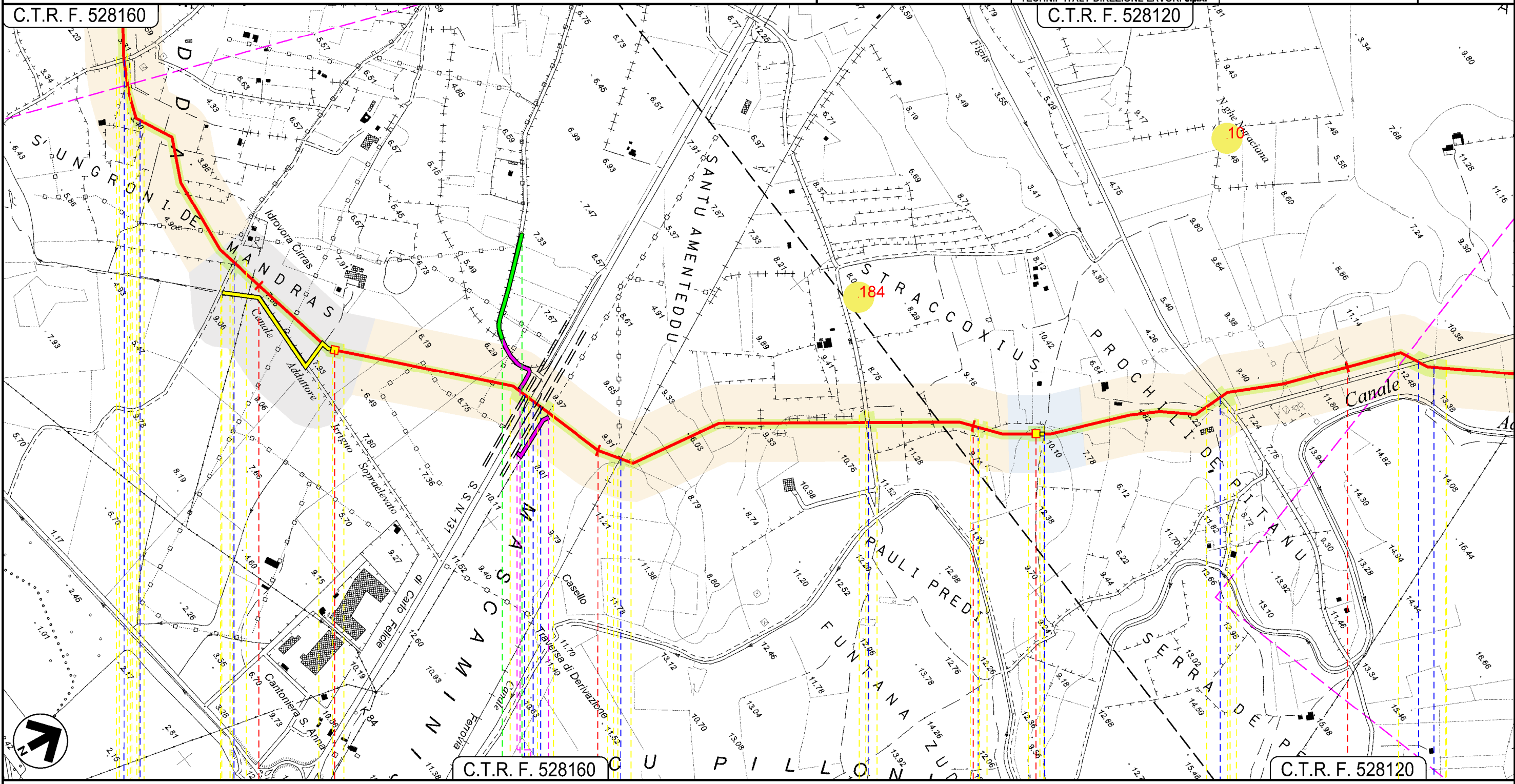
02	2003/2019	INSERITE MODIFICHE TRACCIATO	O.SODDU	G.CANNITO	V.FORLIVESI	Foglio 2 di 6	
01	2006/2018	REVISIONE	O.SODDU	S.VALENTINI	V.FORLIVESI		
INDICE	DATA	R E V I S I O N I			ELABORATO	VERIFICATO	APPROVATO
						PG-ARC-301	
		Rif.TPIDL: 073670-010-DW-3252-319		TECHNIP ITALY DIREZIONE LAVORI S.p.A.			
						Comm.	Scala 1:10000

CARTA DELLA VISIBILITA' ARCHEOLOGICA

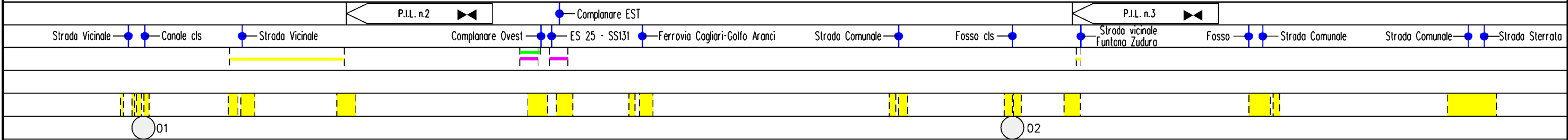


0				1				2				3				4			
SANTA GIUSTA ORISTANO																			
P.I.D.I. N. 1																			
Strada loc. porto industriale				SP N.49								Strada Vicinale							
P1																			

CARTA DELLA VISIBILITA' ARCHEOLOGICA



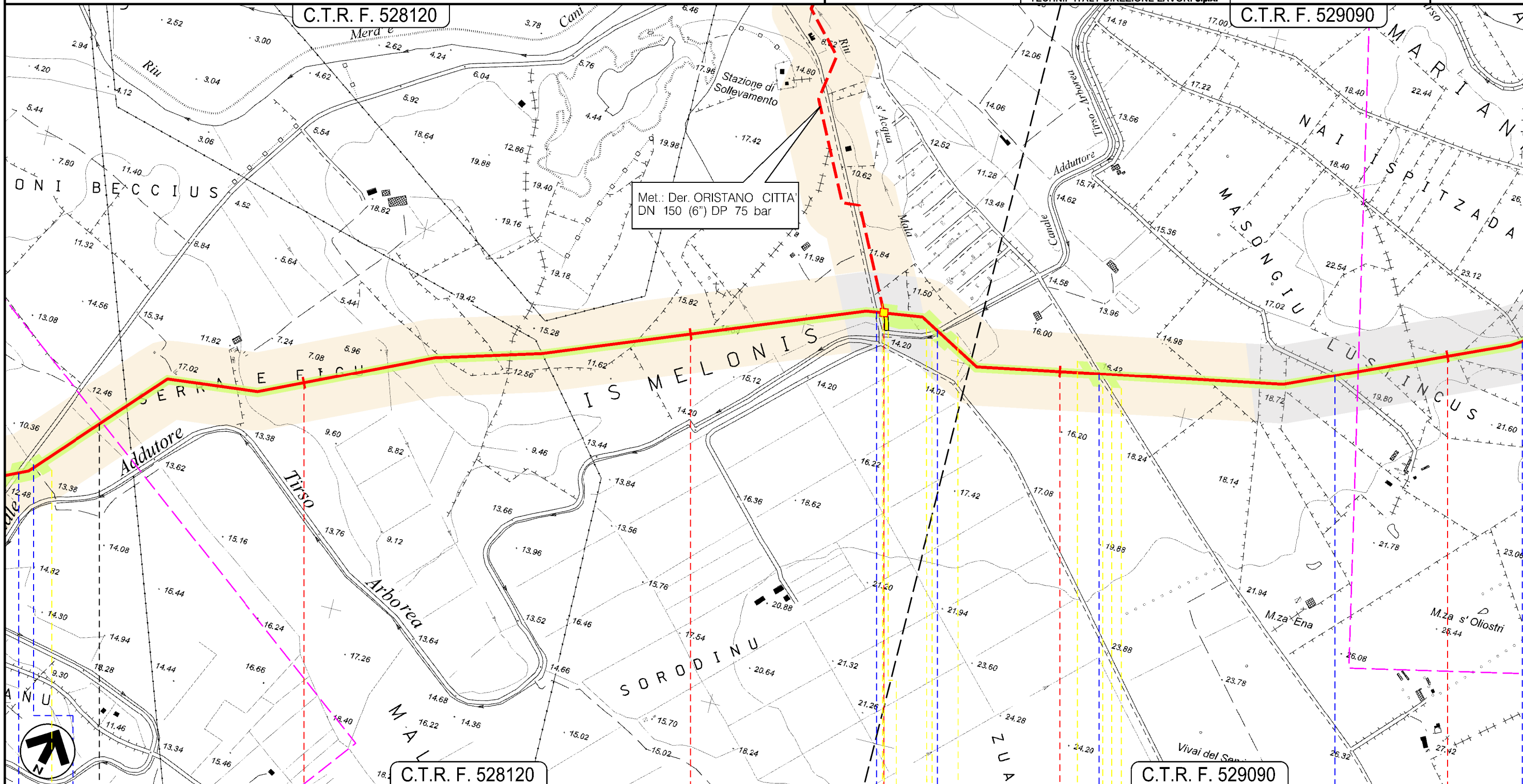
SANTA GIUSTA
 ORISTANO



Progetto: METANIZZAZIONE SARDEGNA
 MET. COLLEGAMENTO TERMINALE DI ORISTANO
 DN 650 (26"), DP 75 bar

02	2003/2019	INSERITE MODIFICHE TRACCIATO	O.SODDU	G.CANNITO	V.FORLIVESI O.CORDA	Foglio 4 di 6	
01	2006/2018	REVISIONE	O.SODDU	S.VALENTINI	V.FORLIVESI O.CORDA		
INDICE	DATA	REVISIONI			ELABORATO	VERIFICATO	APPROVATO
snam		TechnipFMC		PG-ARC-301		Scala 1:10000	
		Rif.TPIDL: 073670-010-DW-3252-319 TECHNIP ITALY DIREZIONE LAVORI S.p.A.		Comm.			

CARTA DELLA VISIBILITA' ARCHEOLOGICA





9 10 11 12

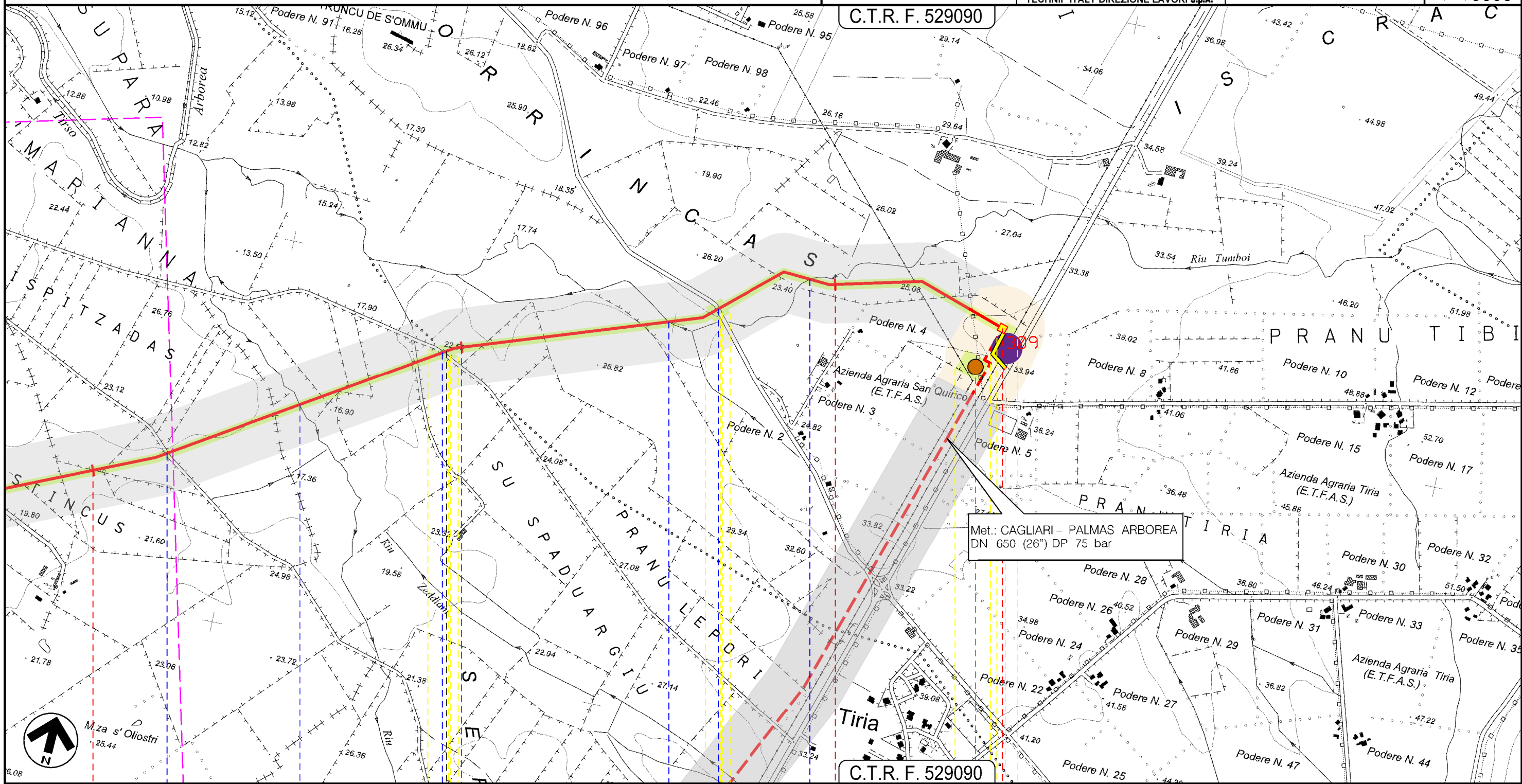
S.GIUSTA PALMAS ARBOREA ORISTANO

Strada Comunale	Strada Sterrata	Strada Comunale	Canale add. Tirso A-Strada Sterrata	Strada asfaltata	Strada Comunale	Strada Comunale
-----------------	-----------------	-----------------	-------------------------------------	------------------	-----------------	-----------------

Progetto: METANIZZAZIONE SARDEGNA
 MET. COLLEGAMENTO TERMINALE DI ORISTANO
 DN 650 (26"), DP 75 bar

02	2003/2019	INSERITE MODIFICHE TRACCIATO	O.SODDU	G.CANNITO	V.FORLIVESI O.CORDA	Foglio 5 di 6	
01	2006/2018	REVISIONE	O.SODDU	S.VALENTINI	V.FORLIVESI O.CORDA		
INDICE	DATA	REVISIONI			ELABORATO	VERIFICATO	APPROVATO
						PG-ARC-301	
				Rif.TPIDL: 073670-010-DW-3252-319 TECHNIP ITALY DIREZIONE LAVORI S.p.A.			
					Comm.	Scala 1:10000	

CARTA DELLA VISIBILITA' ARCHEOLOGICA



12 PALMAS ARBOREA 13 ORISTANO 14 14+465

Legend and technical details:

- Strada Comunale
- Riu Pisc'e Mulleris
- Strada Comunale Pixiarbili
- Riu Tumboi
- S.P.57
- Riu Tumboi

Technical notes: P.I.D.I. n.5, Coincidente con P.I.D.I. N.14 in prog. su Met. Cagliari - Palmas A.

Scale: 1:10000

Progetto: METANIZZAZIONE SARDEGNA
 MET. COLLEGAMENTO TERMINALE DI ORISTANO
 DN 650 (26"), DP 75 bar












02	2003/2019	INSERITE MODIFICHE TRACCIATO	O.SODDU	G.CANNITO	V.FORLIVESI O.CORDA
01	2006/2018	REVISIONE	O.SODDU	S.VALENTINI	V.FORLIVESI O.CORDA
INDICE	DATA	R E V I S I O N I	ELABORATO	VERIFICATO	APPROVATO
					PG-ARC-301
			Rif.TPIDL: 073670-010-DW-3252-319 TECHNIP ITALY DIREZIONE LAVORI S.p.A.		Comm.

Foglio
6
 di 6
 Scala
1:10000










CARTA DELLA VISIBILITA' ARCHEOLOGICA

LEGENDA






SIMBOLOGIA CARTOGRAFICA

-  Metanodotto in progetto
-  Altri metanodotti in progetto
-  Gallerie, Tunnel, Mini-Microtunnel, Raise Boring e T.O.C.
-  Impianti di linea in progetto
-  Piazzola di stoccaggio tubazioni
-  Strada di accesso all'impianto
-  Adeguamento strade esistenti
-  Strade di accesso provvisorio
-  Punto di ripresa fotografico e numerazione
-  Limite sovrapposizione fogli
-  Aree occupazione lavori





SIMBOLOGIA MECCANICA

-  Punto di intercettazione di linea (P.I.L.)
-  Punto di intercettazione di derivazione importante (P.I.D.I.)
-  Punto di intercettazione di derivazione semplice con stacco da P.I.L. (P.I.D.S.)
-  Punto di intercettazione e derivazione semplice con stacco da Linea (P.I.D.S.)
-  Punto di intercettazione con discaggio di allacciamento (P.I.D.A.)
-  Punto predisposto per il discaggio di allacciamento (P.P.D.A.)
-  Punto di sezionamento elettrico terminale (P.S.E.T.)
-  Stazione predisposta per lancio e ricevimento PIG
-  Impianto di riduzione/regolazione della pressione


LEGENDA AREALI

-  Perimetri tutela PUC
-  Area di rispetto PUC
-  Perimetro di ricognizione siti selezionati
-  Vincolo ministeriale
-  Areale siti da ricognizione

LEGENDA VISIBILITA'

-  Visibilita' nulla
-  Visibilita' bassa
-  Visibilita' media
-  Visibilita' alta

SITI ARCHEOLOGICI (posizione non georeferenziata)

-  Eta' medioevale
-  Eta' non definita
-  Eta' preistorica e protostorica
-  Eta' punica
-  Eta' romana
-  Eta' storica

Il presente disegno è di proprietà aziendale - La Società tutela i propri diritti a termine di legge.

Progressiva chilometrica	N.	
Comuni		
Province		
Impianti	TIPO - N.	
Attraversamenti	TIPOLOGIA ATTRAVERSATA (SS n. **, corso d'acqua, ferrovia, ecc.)	
Strade - Piste	ACCESSO IMPIANTI	ADEGUAMENTI STRADE
Piazzole	N. PIAZ.	
Fascia di lavoro	ALLARGATA	Pn
Opere civili	TRASVERSALI	LONGITUDINALI