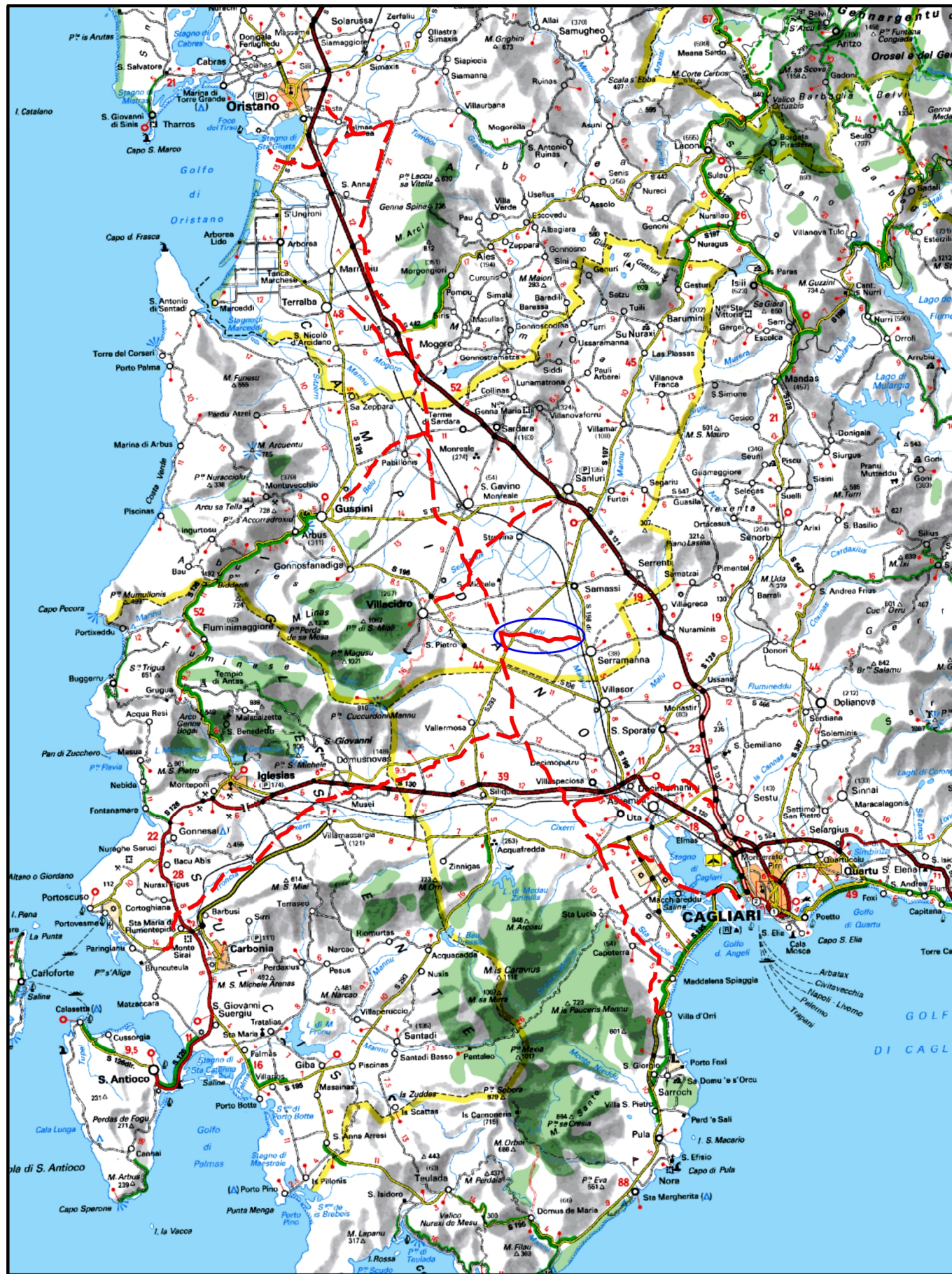


Il presente disegno e' di proprieta' aziendale - La Societa' tutelera' i propri diritti o termine di legge.



COROGRAFIA Scala 1:500.000

02	2003/2019	MODIFICATA STRADA ACCESSO P.I.D.I. n.2	O.SODDU	G.CANNITO	V.FORLIVESI O.CORDA							
01	2006/2018	REVISIONE	O.SODDU	S.VALENTINI	V.FORLIVESI O.CORDA							
00	31/03/2017	EMISSIONE	O.SODDU	C.CASATI	V.FORLIVESI G.GIOVANNINI							
INDICE	DATA	REVISIONI	ELABORATO	VERIFICATO	APPROVATO							
					Dis. PG-ARC-403							
Metanodotto: METANIZZAZIONE SARDEGNA METANODOTTO DERIVAZIONE PER SERRAMANNA DN 250 (10") DP 75 bar			Rif TPIDL 073670-010-DW-3252-467 TECHNIP ITALY DIREZIONE LAVORI S.p.A.		Fg. 1 di 5							
CARTA DELLA VISIBILITA' ARCHEOLOGICA			Comm.		INDICE							
			Sostituisce il .....		<table border="1"> <tr> <td>0</td> <td>1</td> <td>2</td> <td></td> <td></td> <td></td> <td></td> </tr> </table>	0	1	2				
0	1	2										
			Sostituito dal .....		Scala 1:10000							



Progetto:

METANIZZAZIONE SARDEGNA  
MET.:DER. PER SERRAMANNA  
DN 250 (10") DP 75 bar

CARTA DELLA VISIBILITA' ARCHEOLOGICA

02	2003/2019	MODIFICATA STRADA ACCESSO P.I.D.I.n.2	O.SODDU	G.CANNITO	V.FORLIVESI O.GORDA
01	2006/2018	REVISIONE	O.SODDU	S.VALENTINI	V.FORLIVESI O.GORDA
INDICE	DATA	REVISIONI			APPROVATO

Foglio  
**2**  
di 5  
Scala  
1:10000



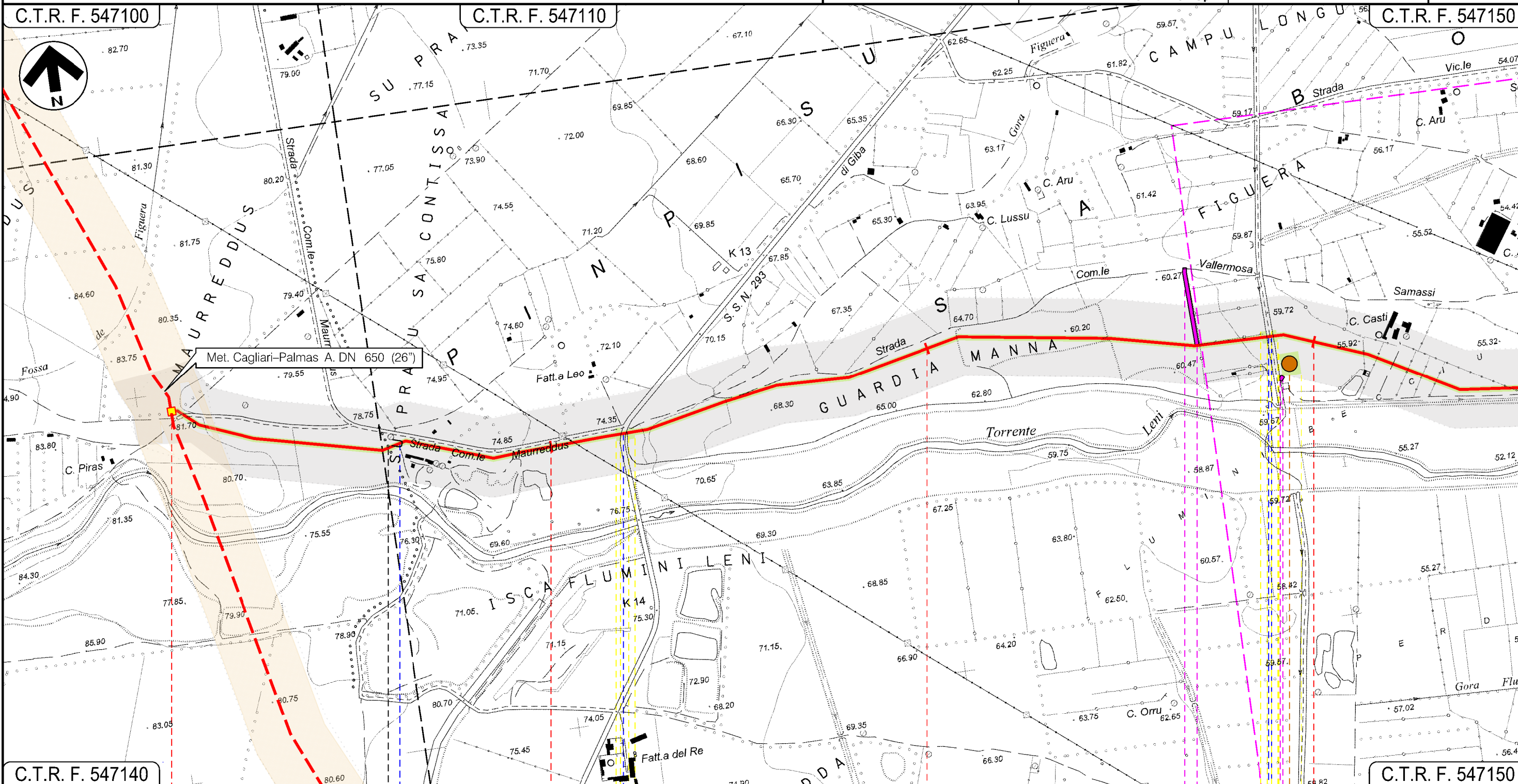
**TechnipFMC**  
Rif TPIDL 073670-010-DW-3252-467  
TECHNIP ITALY DIREZIONE LAVORI S.p.A.

PG-ARC-403  
Comm.

C.T.R. F. 547100

C.T.R. F. 547110

C.T.R. F. 547150



C.T.R. F. 547140

C.T.R. F. 547150

VILLACIDRO

SERRAMANNA  
SUD SARDEGNA

P.I.D.I. n. 7 In prog. su Met. CagliariPalmas A.

Strada Comunale Maurreddus

S.P. 293

Canale Strada Asfaltata

P1

Progetto:

METANIZZAZIONE SARDEGNA  
MET.:DER. PER SERRAMANNA  
DN 250 (10") DP 75 bar

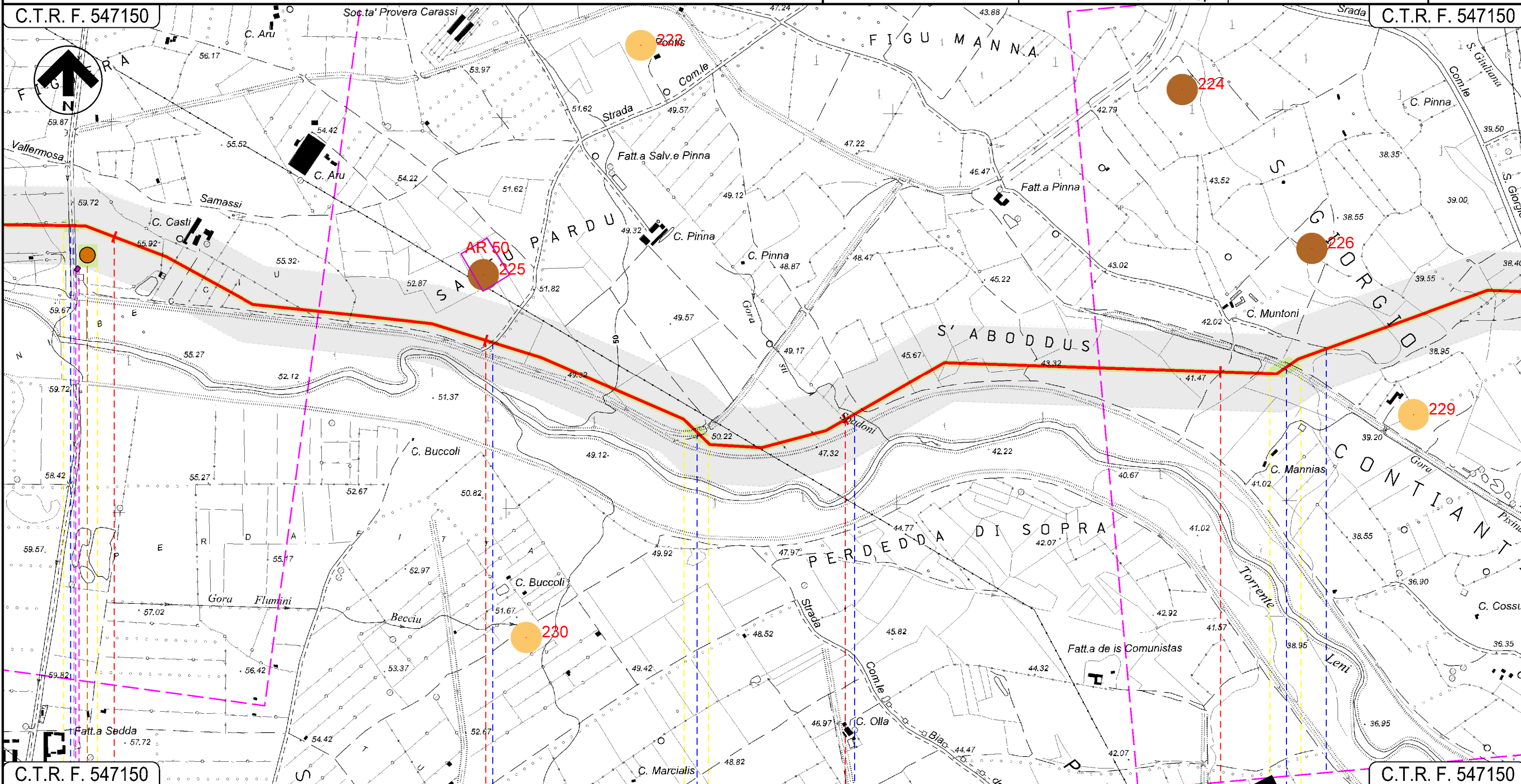
CARTA DELLA VISIBILITA' ARCHEOLOGICA

02	2003/2019	MODIFICATA STRADA ACCESSO P.I.D.I.n.2	O.SODDU	G.CANNITO	V.FORLIVESI O.GORDA
01	2006/2018	REVISIONE	O.SODDU	S.VALENTINI	V.FORLIVESI O.GORDA
INDICE	DATA	REVISIONI	ELABORATO	VERIFICATO	APPROVATO
					
			PG-ARC-403		
			Comm.		

Foglio  
**3**  
di 5  
Scala  
1:10000

C.T.R. F. 547150

C.T.R. F. 547150



C.T.R. F. 547150

C.T.R. F. 547150

SERRAMANNA  
SUD SARDEGNA

Canale Strada Asfaltata Fosso Canale Gora su Spadoni Gora Pixina Manna Strada Vic.le Campu Longu

P1

01

02



Progetto:

METANIZZAZIONE SARDEGNA  
MET.:DER. PER SERRAMANNA  
DN 250 (10") DP 75 bar

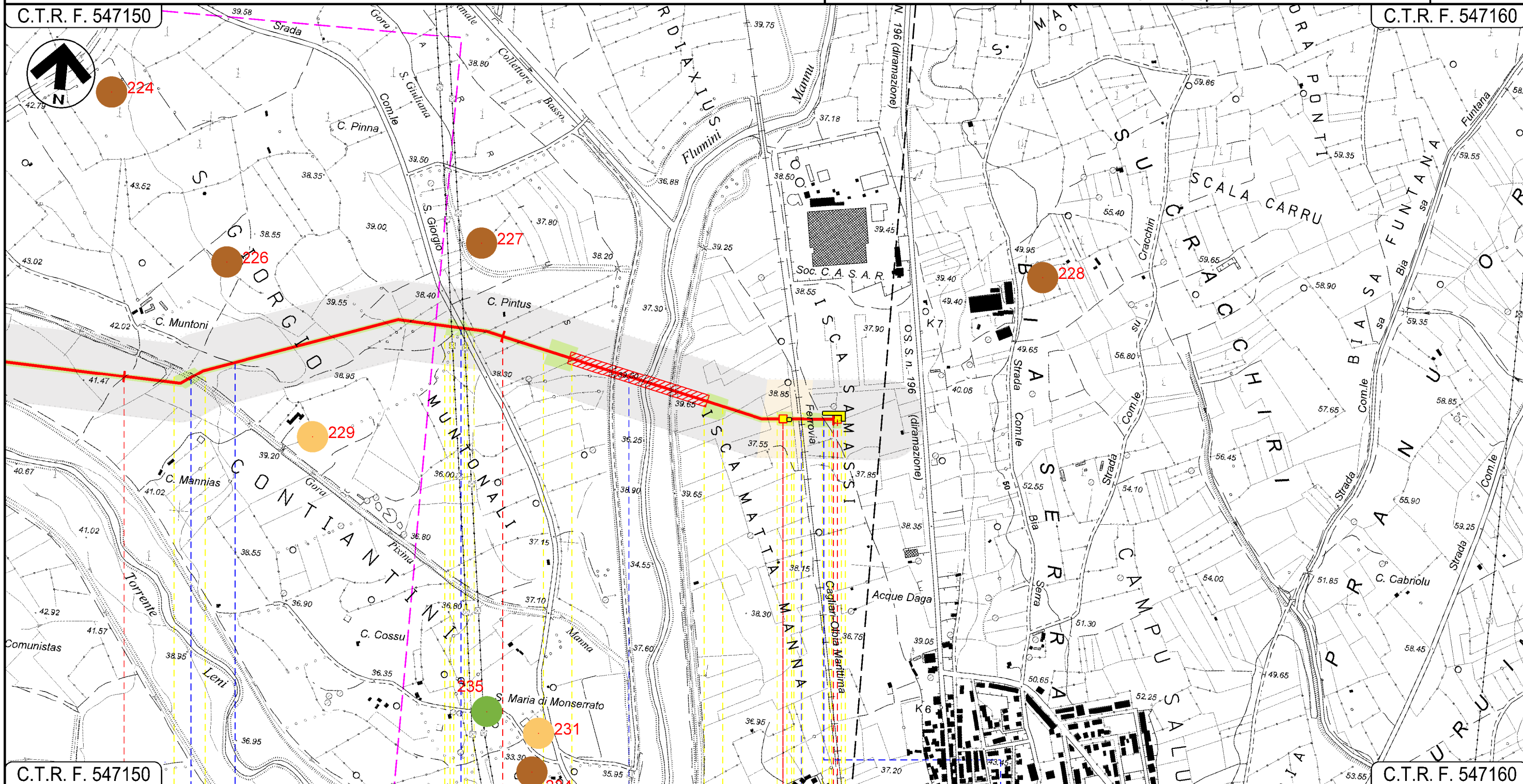
02	2003/2019	MODIFICATA STRADA ACCESSO P.I.D.I.n.2	O.SODDU	G.CANNITO	V.FORLIVESI O.GORDA
01	2006/2018	REVISIONE	O.SODDU	S.VALENTINI	V.FORLIVESI O.GORDA
INDICE	DATA	REVISIONI	ELABORATO	VERIFICATO	APPROVATO
					
			PG-ARC-403		
			Rif TPIDL 073670-010-DW-3252-467 TECHNIP ITALY DIREZIONE LAVORI S.p.A.		
			Comm.		

Foglio  
4  
di 5  
Scala  
1:10000

CARTA DELLA VISIBILITA' ARCHEOLOGICA

C.T.R. F. 547150







C.T.R. F. 547160




C.T.R. F. 547150

C.T.R. F. 547160

SERRAMANNA  
SUD SARDEGNA

-  Gora Pixina Manna
-  Strada Vic.le Campu Longu
-  Strada Com.le San Giorgio
-  Flumini Mannu
-  F.S. Cagliari-Golfo Aranci
-  Strada Asfaltata














Progetto: METANIZZAZIONE SARDEGNA  
 MET.:DER. PER SERRAMANNA  
 DN 250 (10") DP 75 bar

CARTA DELLA VISIBILITA' ARCHEOLOGICA










02	2003/2019	MODIFICATA STRADA ACCESSO P.I.D.I. n.2	O.SODDU	G.CANNITO	V.FORLIVESI O.GORDA
01	2006/2018	REVISIONE	O.SODDU	S.VALENTINI	V.FORLIVESI O.GORDA
INDICE	DATA	R E V I S I O N I	ELABORATO	VERIFICATO	APPROVATO
					PG-ARC-403
			Rif TPIDL: 073670-010-DW-3252-467 TECHNIP ITALY DIREZIONE LAVORI S.p.A.		Comm.

Foglio  
**5**  
 di 5  
 Scala  
**1:10000**






### SIMBOLOGIA CARTOGRAFICA

-  Metanodotto in progetto
-  Altri metanodotti in progetto
-  Gallerie, Tunnel, Mini-Microtunnel, Raise Boring e T.O.C.
-  Impianti di linea in progetto
-  Piazzola di stoccaggio tubazioni
-  Strada di accesso all'impianto
-  Adeguamento strade esistenti
-  Strade di accesso provvisorio
-  Punto di ripresa fotografico e numerazione
-  Limite sovrapposizione fogli
-  Aree occupazione lavori





### SIMBOLOGIA MECCANICA

-  Punto di intercettazione di linea (P.I.L.)
-  Punto di intercettazione di derivazione importante (P.I.D.I.)
-  Punto di intercettazione di derivazione semplice con stacco da P.I.L. (P.I.D.S.)
-  Punto di intercettazione e derivazione semplice con stacco da Linea (P.I.D.S.)
-  Punto di intercettazione con discaggio di allacciamento (P.I.D.A.)
-  Punto predisposto per il discaggio di allacciamento (P.P.D.A.)
-  Punto di sezionamento elettrico terminale (P.S.E.T.)
-  Stazione predisposta per lancio e ricevimento PIG
-  Impianto di riduzione/regolazione della pressione








### LEGENDA AREALI

-  Perimetri tutela PUC
-  Area di rispetto PUC
-  Perimetro di ricognizione siti selezionati
-  Vincolo ministeriale
-  Areale siti da ricognizione

### LEGENDA VISIBILITA'

-  Visibilita' nulla
-  Visibilita' bassa
-  Visibilita' media
-  Visibilita' alta

### SITI ARCHEOLOGICI (posizione non georeferenziata)

-  Eta' medioevale
-  Eta' non definita
-  Eta' preistorica e protostorica
-  Eta' punica
-  Eta' romana
-  Eta' storica
-  Eta' sconosciuta

Il presente disegno è di proprietà aziendale - La Società tutela i propri diritti a termine di legge.

Progressiva chilometrica	N.	
Comuni		
Province		
Impianti	TIPO - N.	
Attraversamenti	TIPOLOGIA ATTRAVERSATA (SS n. **, corso d'acqua, ferrovia, ecc.)	
Strade - Piste	ACCESSO IMPIANTI	ADEGUAMENTI STRADE
Piazzole		STRADE PROVVISORIE
Fascia di lavoro	ALLARGATA	N. PIAZ. Pn
Opere civili	TRASVERSALI	LONGITUDINALI