AREE SOGGETTE A V.P.E.	
AREE IMPIANTISTICHE	
STRADE DI ACCESSO DEFINITIVE	
STRADE / PISTE	
PIAZZOLE	
ALLARGAMENTI	TERRE CIVICHE IN COMUNE DI SANTA GIUSTA

CONFINI AMMINISTRATIVI

DATI CARATTERISTICI

DATI DI COSTRUZIONE

PRESSIONE DI PROGETTO 75.0 bar
GRADO DI UTILIZZAZIONE DICHIARATO f ≤ 0.72
DIAMETRO PREVALENTE = 650.0 (DN)
PROGR.PLAN.INIZIO TRONCO = 0.00

REALIZZATO IN CONFORMITA' AL D.M. 17/04/2008
CONFORMITA' AL D.M NUMERO D.M. 17/04/2008
PER MODIFICHE REALIZZATE SUCCESSIVAMENTE

DATI GENERALI

DN650 (26") SP 11.1 mm [UNI-EN]

PLANIMETRIA 1:2000

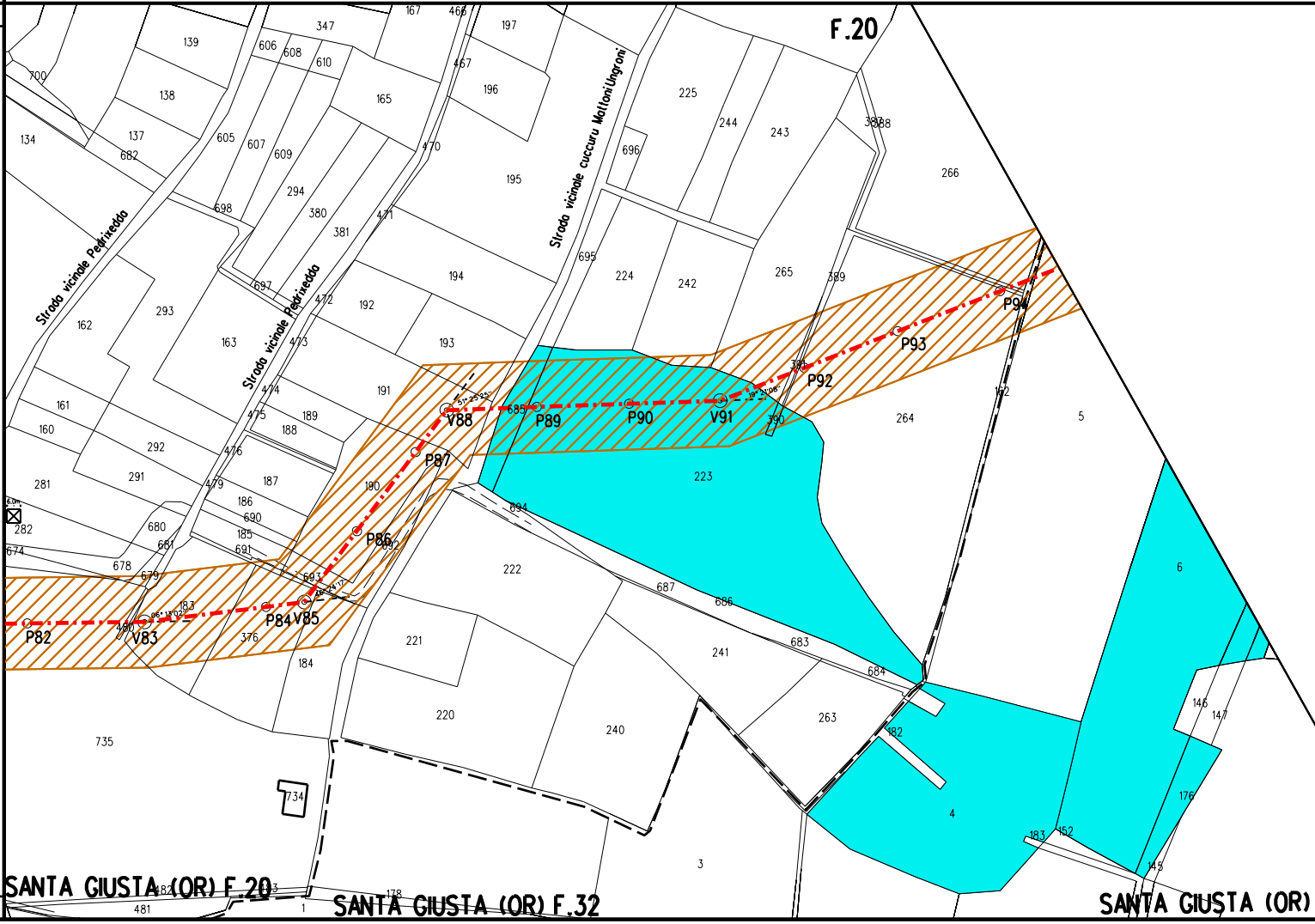
F.20
Strada vicinale Pedrixedda
Strada vicinale Pedrixedda
Strada vicinale cuccuru Molloni Ungroni
P82
V83
P84
V85
P86
P87
V88
P89
P90
V91
P92
P93
P94
SANTA GIUSTA (OR) F.20
SANTA GIUSTA (OR) F.32
SANTA GIUSTA (OR)

CONFINI AMMINISTRATIVI

TERRE CIVICHE IN COMUNE DI SANTA GIUSTA

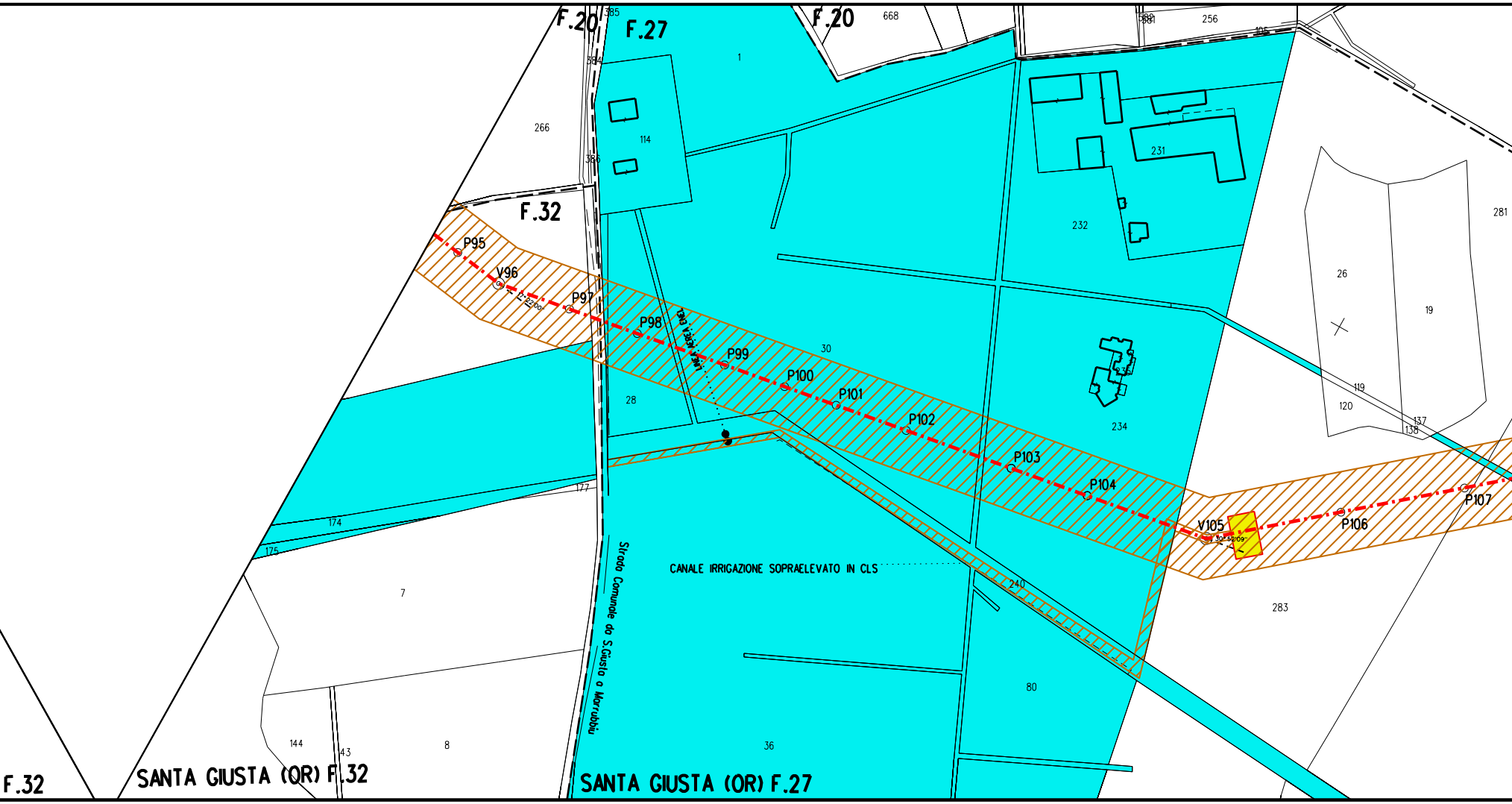
F.20
385
F.27
F.20
668
256
1
384
266
114
386
231
F.32
232
281
P95
V96
17°22'00"
P97
P98
LINEA AEREA ENEL
P99
30
26
19
P100
P101
28
P102
119
120
137
138
234
P103
P104
177
V105
30°52'09"
P106
P107
174
175
Strada Comunale da S.Giusta a Marrubiu
CANALE IRRIGAZIONE SOPRAELEVATO IN CLS
240
283
7
80
144
43
8
36
F.32
SANTA GIUSTA (OR) F.32
SANTA GIUSTA (OR) F.27

TERRE CIVICHE IN COMUNE DI SANTA GIUSTA

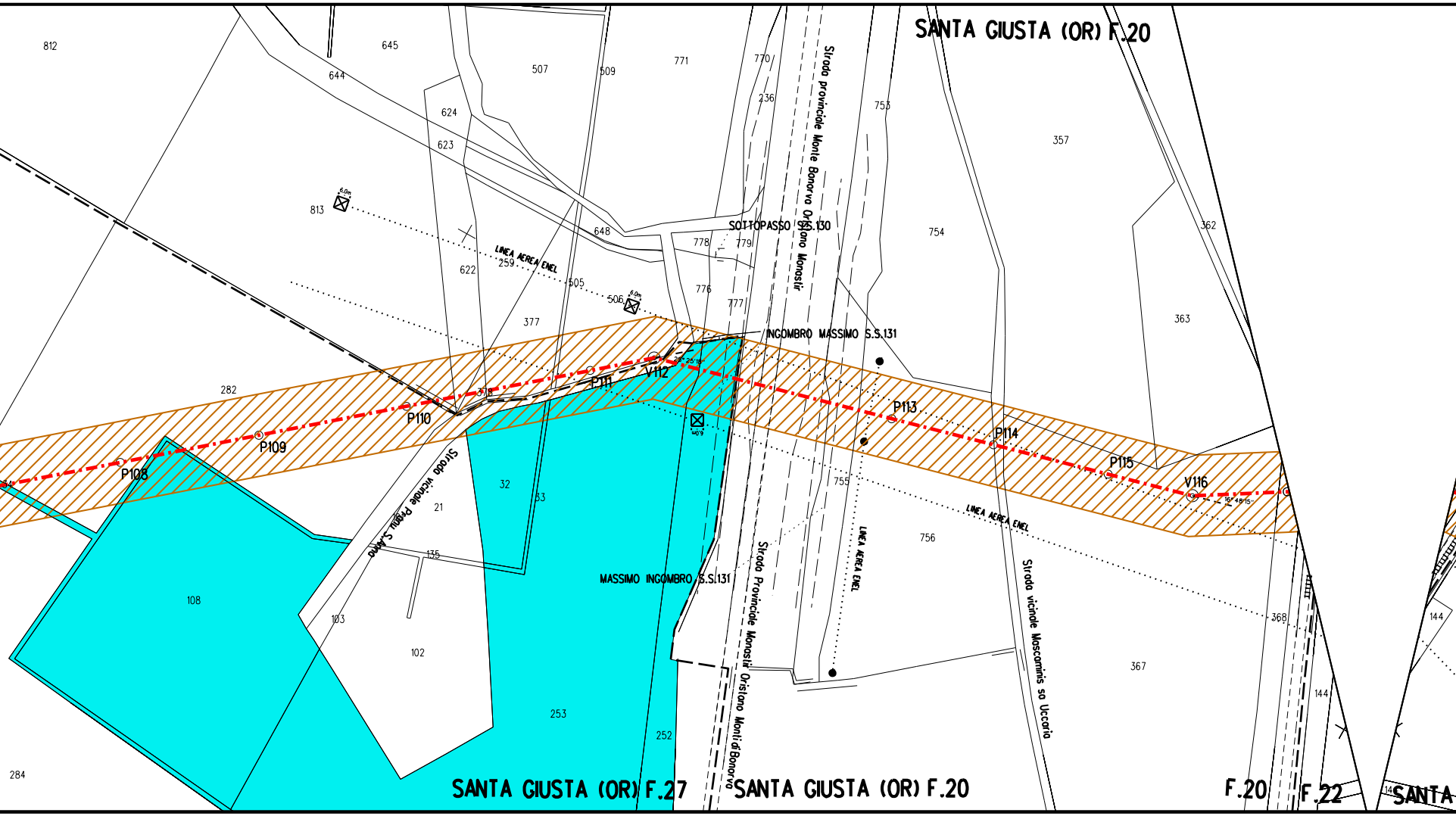
SANTA GIUSTA (OR) F.20
SANTA GIUSTA (OR) F.27
SANTA GIUSTA (OR) F.20
F.20
F.22
SANTA
Strada provinciale Monte Bonorvo Oristano Monastir
Strada Provinciale Monastir Oristano Monti di Bonorva
Strada vicinale Pranu S.Anna
Strada vicinale Moscominis so Uccaria
SOTTOPASSO S.S.130
INGOMBRO MASSIMO S.S.131
MASSIMO INGOMBRO S.S.131
LINEA AEREA ENEL
LINEA AEREA ENEL
LINEA AEREA ENEL
P108
P109
P110
P111
V112
P113
P114
P115
V116
812
645
644
507
509
771
770
236
753
357
624
623
813
648
778
779
754
362
622
259
505
506
776
777
377
363
282
378
755
32
21
33
756
135
108
103
102
368
144
367
253
252
144
284

TERRE CIVICHE IN COMUNE DI SANTA GIUSTA

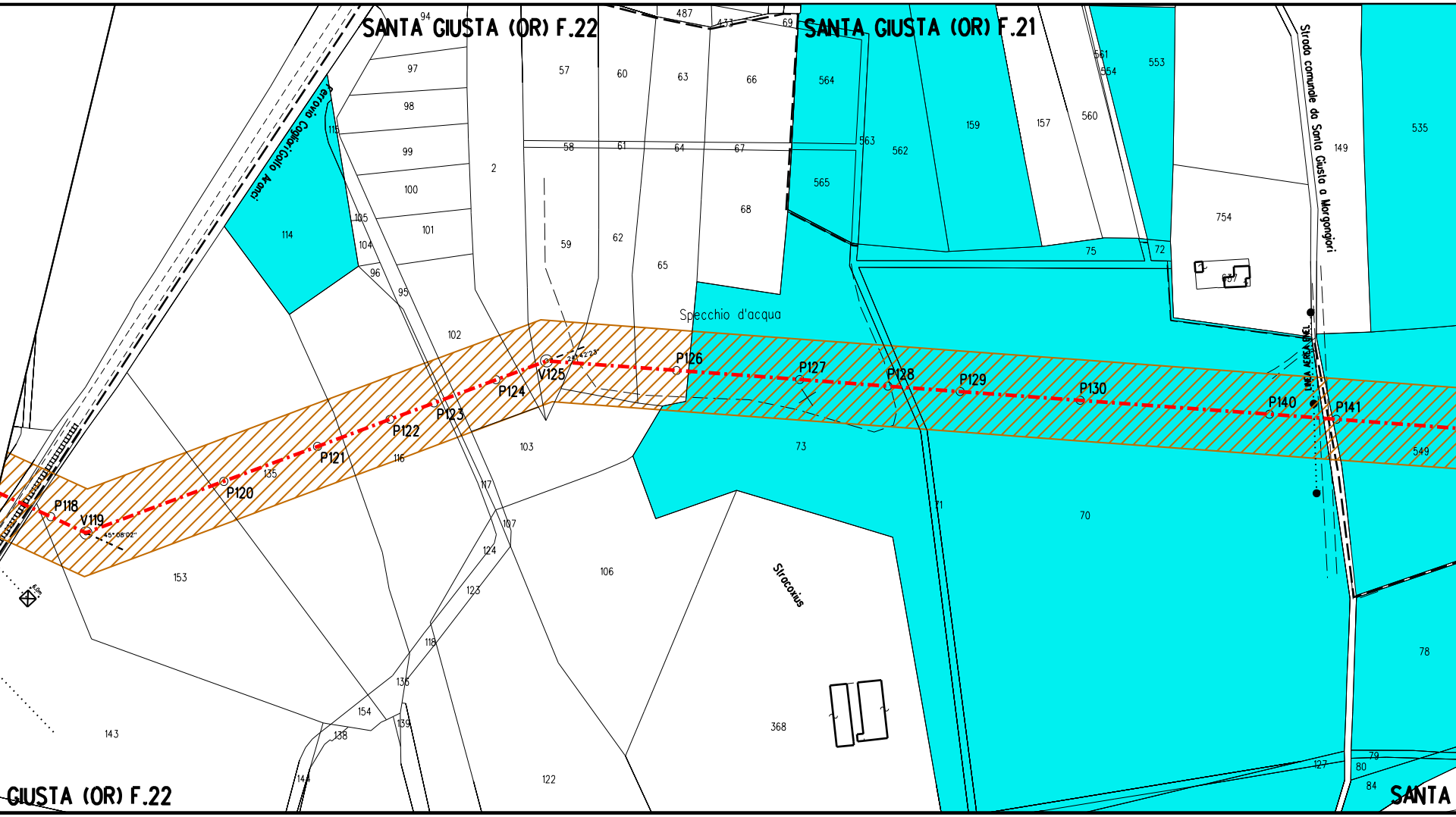
SANTA GIUSTA (OR) F.22
SANTA GIUSTA (OR) F.21
GIUSTA (OR) F.22
SANTA
Ferrovia Cagliari Golfo Aranci
Strada comunale da Santa Giusta a Morgongiori
Specchio d'acqua
Strocoxius
P118
V119
P120
P121
P122
P123
P124
V125
P126
P127
P128
P129
P130
P140
P141
94
97
98
99
100
101
102
103
104
105
106
107
114
115
116
117
118
122
123
124
127
135
136
138
139
143
144
149
153
154
157
159
2
57
58
59
60
61
62
63
64
65
66
67
68
69
70
71
72
73
75
78
79
80
84
95
96
368
433
487
535
549
553
554
560
561
562
563
564
565
754

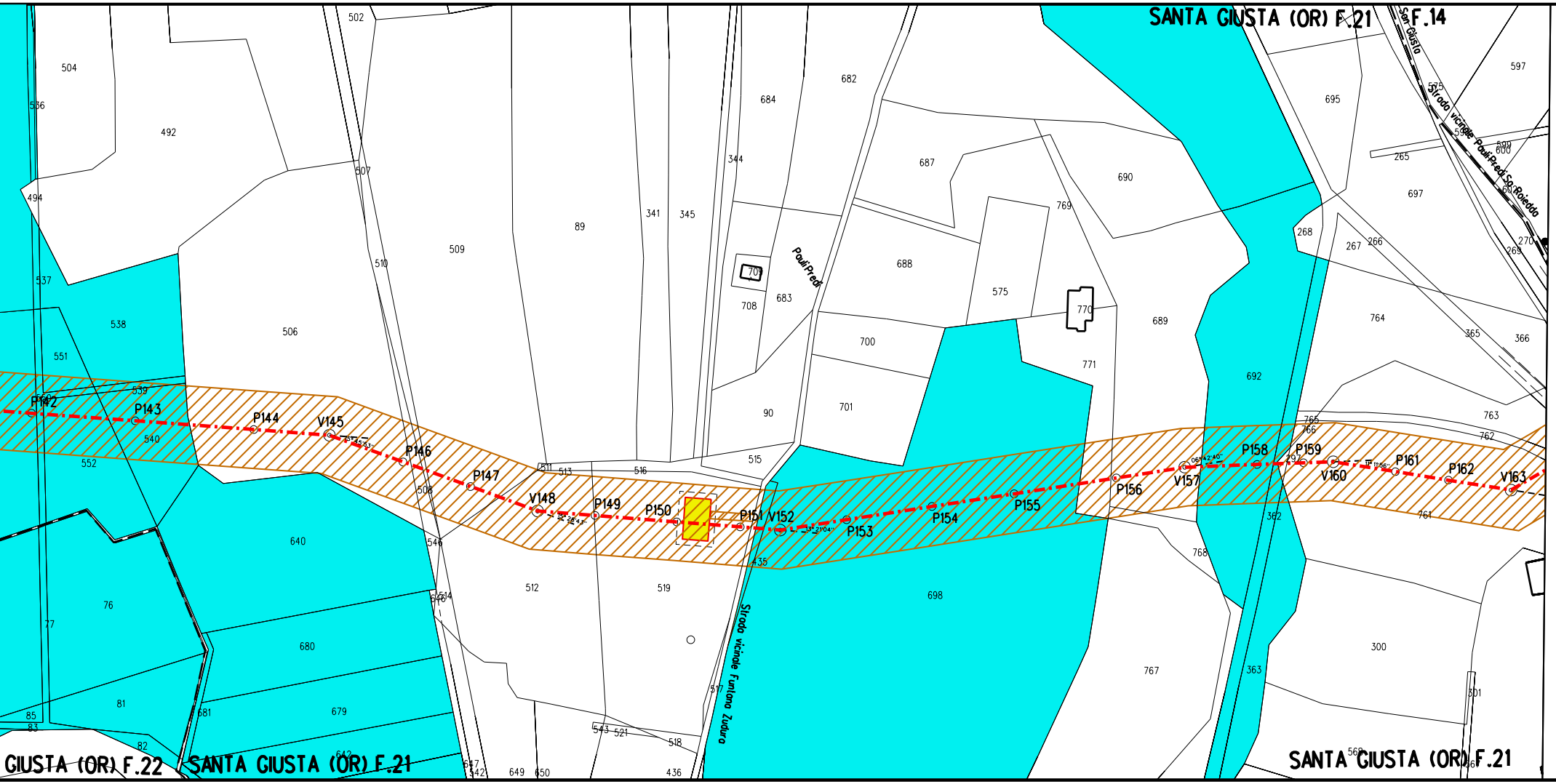
SANTA GIUSTA (OR) F.21
F.14
San Giusto
Strada vicinale Pauli Predi Sa Roieddo
Pauli Predi
Strada vicinale Funtana Zudura
GIUSTA (OR) F.22
SANTA GIUSTA (OR) F.21
SANTA GIUSTA (OR) F.21
P142
P143
P144
V145
P146
P147
V148
P149
P150
P151
V152
P153
P154
P155
P156
V157
P158
P159
V160
P161
P162
V163
502
504
536
492
494
507
510
509
89
341
345
344
684
682
687
690
769
695
597
575
598
599
600
265
697
602
268
267
266
270
269
537
538
506
708
683
709
688
575
770
689
764
365
366
551
539
540
552
700
701
90
515
771
692
763
762
765
766
297
511
513
516
508
546
640
512
519
435
698
362
768
761
76
77
680
514
646
300
363
301
81
85
83
681
679
82
642
647
542
649
650
543
521
518
436
517
767
568
761

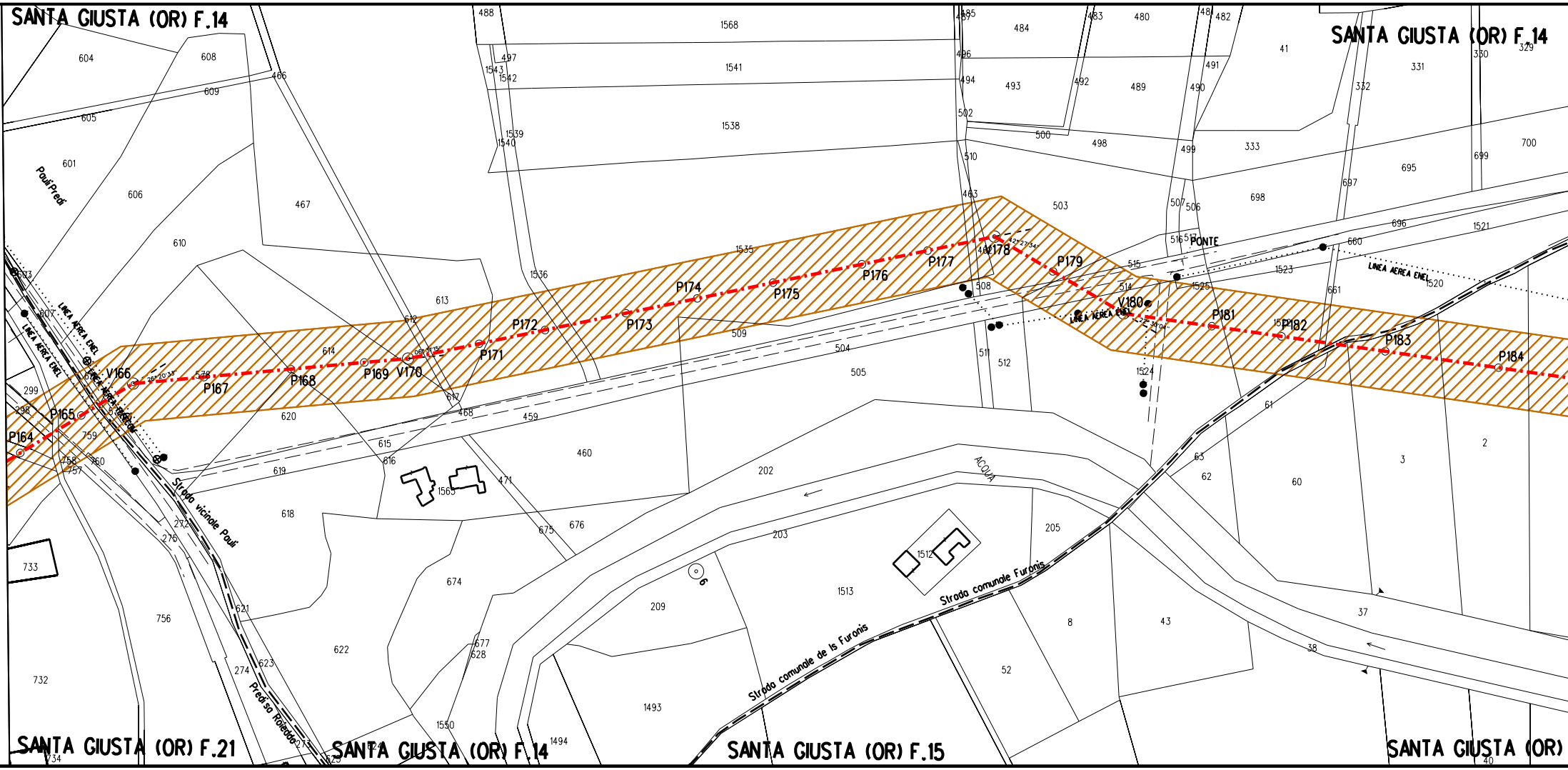
SANTA GIUSTA (OR) F.14
SANTA GIUSTA (OR) F.14
SANTA GIUSTA (OR) F.21
SANTA GIUSTA (OR) F.14
SANTA GIUSTA (OR) F.15
SANTA GIUSTA (OR)
P164
P165
V166
P167
P168
P169
V170
P171
P172
P173
P174
P175
P176
P177
V178
P179
V180
P181
P182
P183
P184
LINEA AEREA ENEL
LINEA AEREA ENEL
LINEA AEREA ENEL
LINEA AEREA ENEL
PONTE
ACQUA
Strada vicinale Pauli
Predi so Roieddo
Strada comunale de Is Furonis
Strada comunale Furonis
Pauli Predi
604
608
609
605
601
606
610
466
467
488
1568
1541
1538
1543
1542
497
1539
1540
1536
1535
613
612
614
578
620
759
758
757
760
299
298
607
603
619
618
615
616
617
468
459
460
1565
471
675
676
674
677
628
622
621
623
274
272
275
273
1550
1494
1493
209
202
203
509
504
505
1513
1512
52
8
43
205
6
485
487
484
483
480
481
482
486
494
493
492
489
491
490
502
500
498
499
510
463
503
507
506
516
517
515
514
1525
1524
1523
1522
508
511
512
41
333
698
697
695
699
700
696
1521
1520
660
661
331
330
329
332
61
63
62
60
3
2
37
38
733
756
732
734
40
624
625

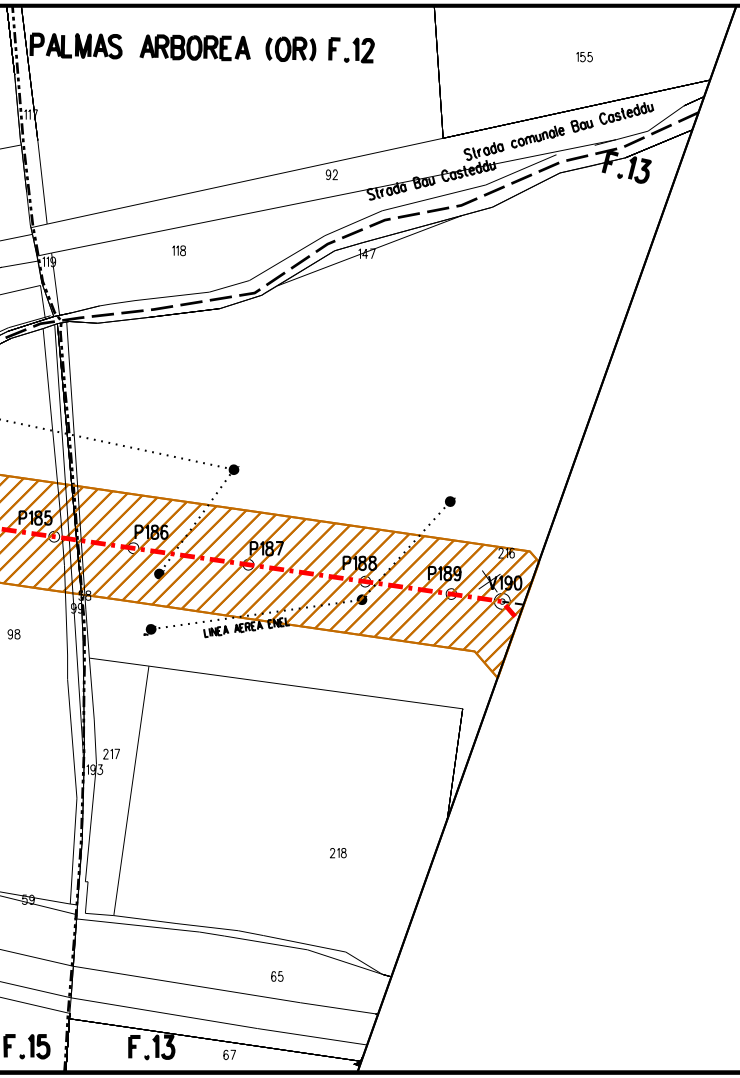
PALMAS ARBOREA (OR) F.12
155
117
92
Strada comunale Bau Casteddu
Strada Bau Casteddu
F.13
119
118
147
P185
P186
P187
P188
P189
V190
216
98
99
98
LINEA AEREA ENEL
217
193
218
59
65
F.15
F.13
67

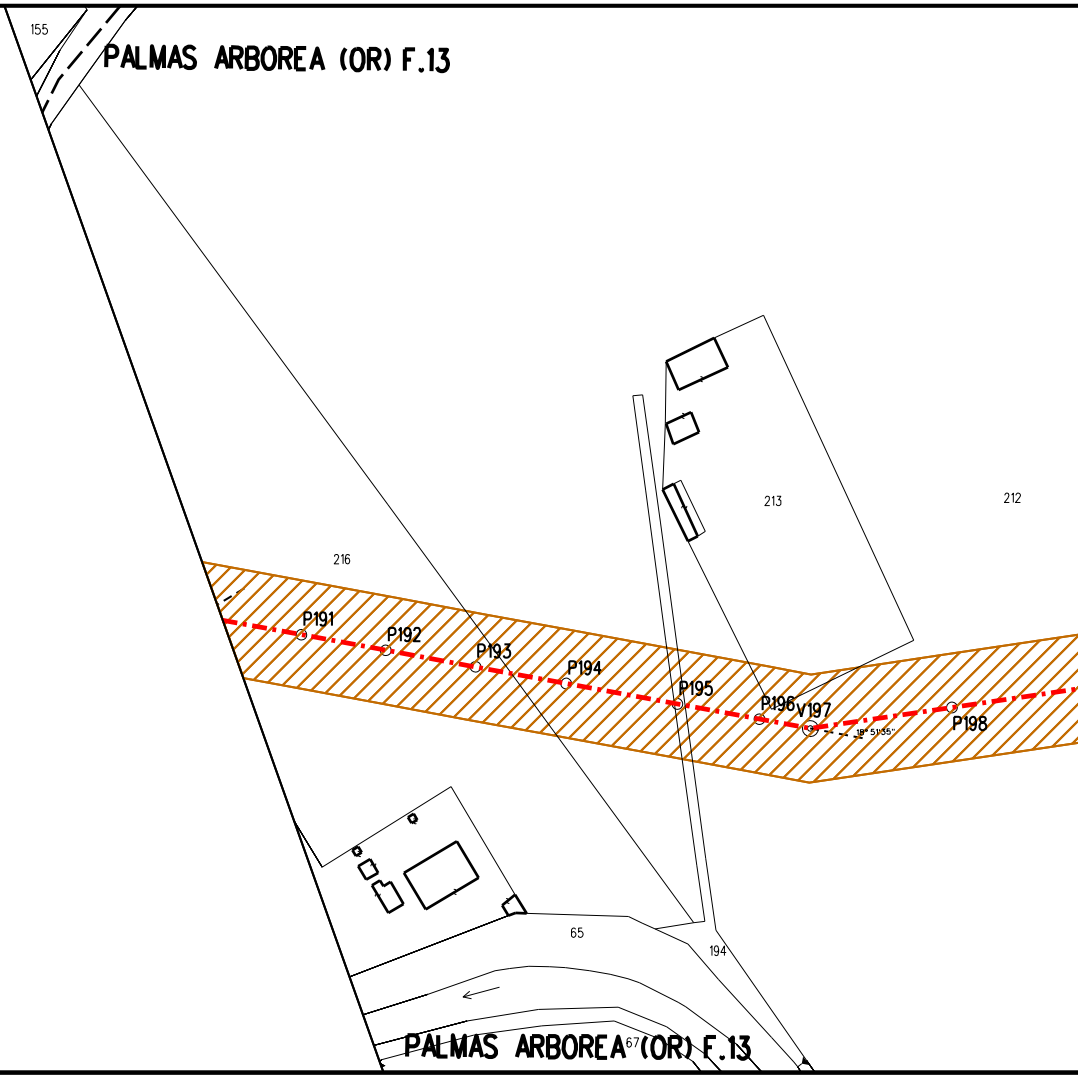
155
PALMAS ARBOREA (OR) F.13
213
212
216
P191
P192
P193
P194
P195
P196
V197
P198
65
194
PALMAS ARBOREA (OR) F.13
67

TERRE CIVICHE IN COMUNE DI PALMAS ARBOREA

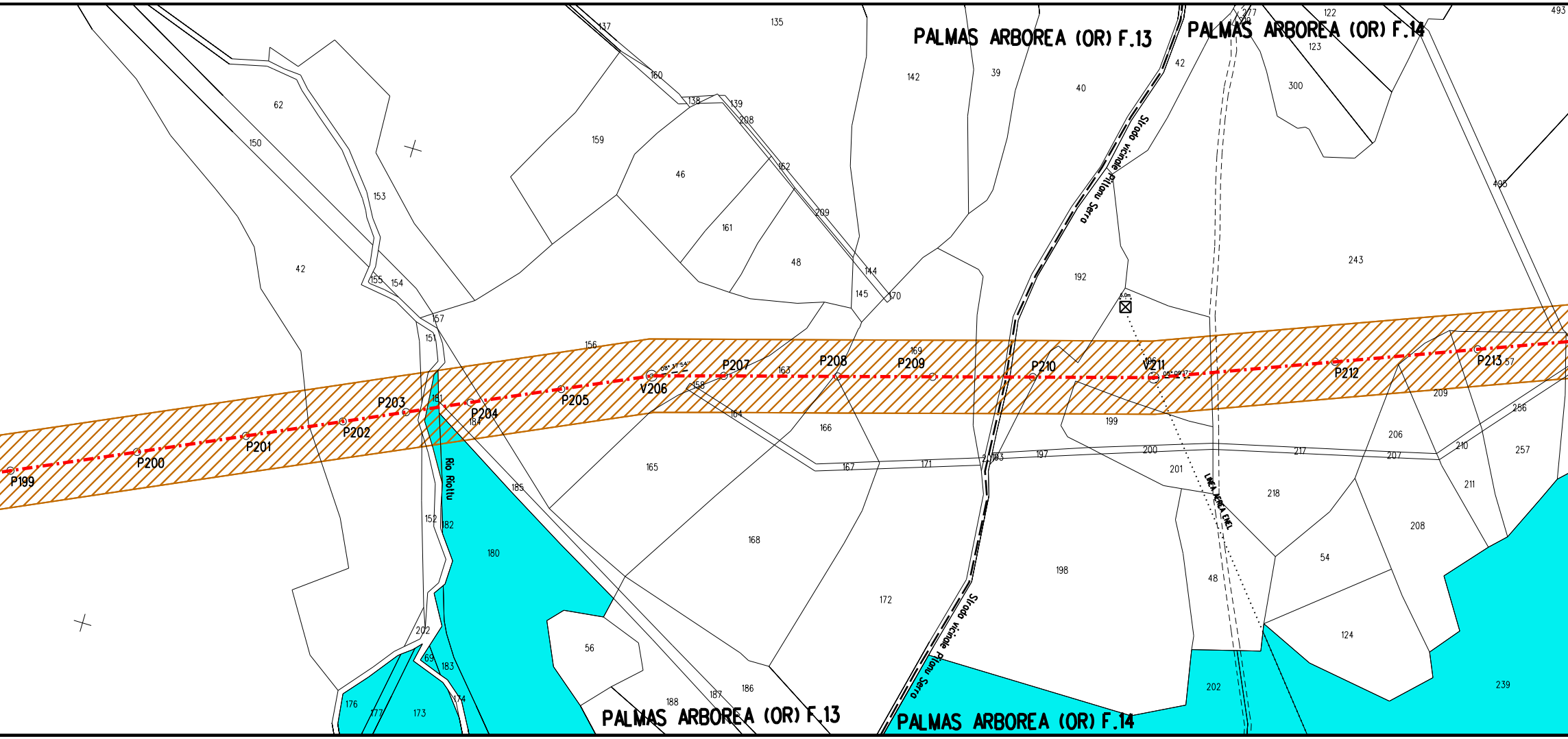
PALMAS ARBOREA (OR) F.13
PALMAS ARBOREA (OR) F.14
PALMAS ARBOREA (OR) F.13
PALMAS ARBOREA (OR) F.14
Strada vicinale Pitanu Sera
Strada vicinale Pitanu Sera
Rio Riottu
LINEA AEREA ENEL
P199
P200
P201
P202
P203
P204
P205
V206
P207
P208
P209
P210
V211
P212
P213
62
150
153
42
155
154
157
151
137
135
160
138
139
208
159
46
162
161
209
48
144
145
170
142
39
40
42
192
156
169
163
158
164
166
167
171
165
168
172
185
184
181
152
182
180
202
69
183
174
176
177
173
56
188
187
186
198
193
197
199
200
201
196
217
207
218
48
202
54
124
206
208
209
210
211
256
257
239
243
300
123
122
277
495
493
57

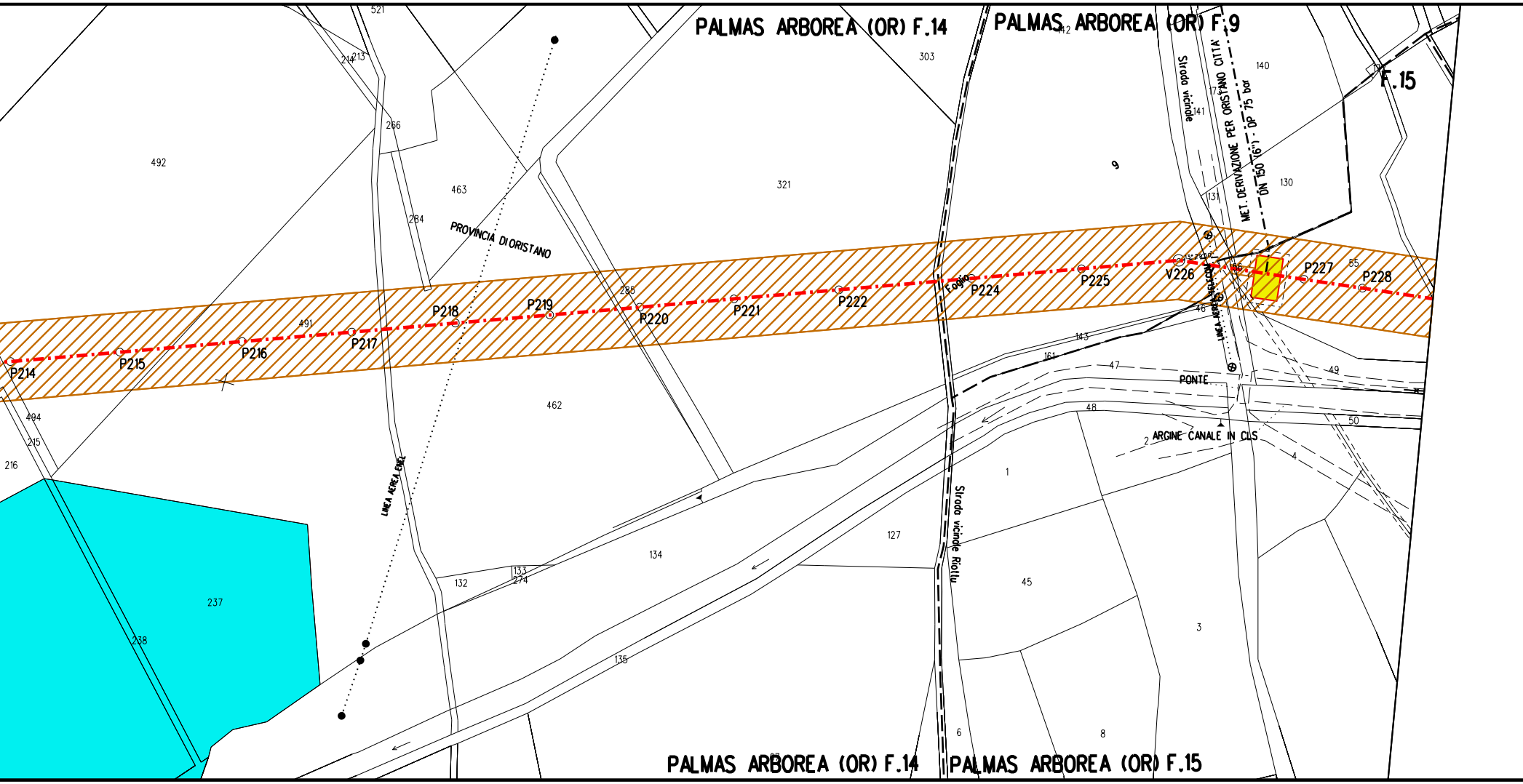
PALMAS ARBOREA (OR) F.14
PALMAS ARBOREA (OR) F.9
F.15
PALMAS ARBOREA (OR) F.14
PALMAS ARBOREA (OR) F.15
PROVINCIA DI ORISTANO
LINEA AEREA ENEL
Strada vicinale
MET. DERIVAZIONE PER ORISTANO CITTA'
DN 150 (6") - DP 75 bar
LINEA AEREA TELECOM
PONTE
ARGINE CANALE IN CLS
Strada vicinale Riottu
Foglio
13°29'50"
P214
P215
P216
P217
P218
P219
P220
P221
P222
P224
P225
V226
P227
P228
521
213
214
266
284
463
492
491
494
215
216
237
238
285
321
303
142
9
140
17
141
131
130
56
55
46
143
161
47
48
49
50
2
4
1
3
45
127
462
134
133
274
132
135
6
8

TERRE CIVICHE IN COMUNE DI PALMAS ARBOREA

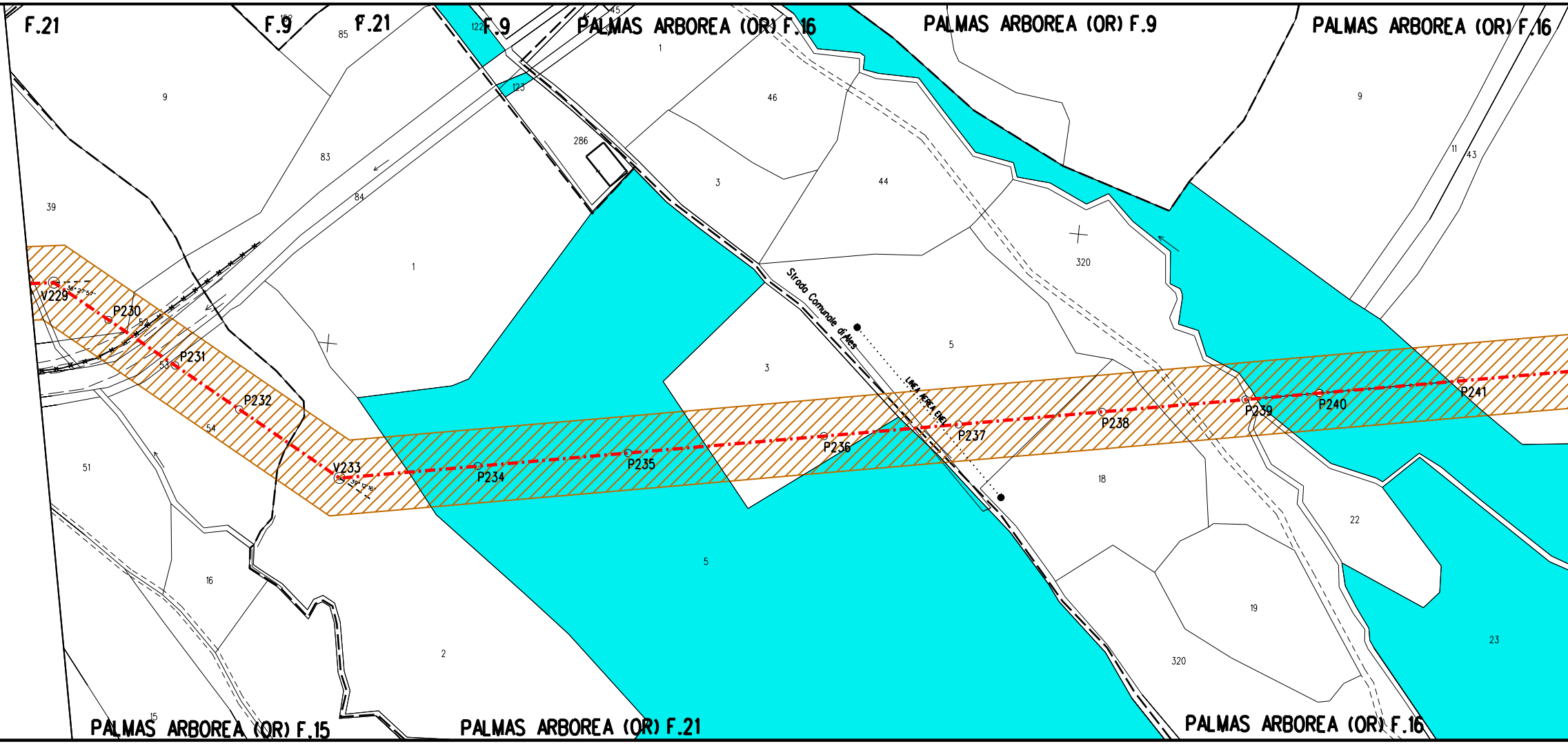
F.21
F.9
85
F.21
122
F.9
45
PALMAS ARBOREA (OR) F.16
1
PALMAS ARBOREA (OR) F.9
PALMAS ARBOREA (OR) F.16
9
83
123
286
46
3
44
84
39
1
320
11
43
9
V229
P230
52
P231
53
P232
54
Strada Comunale di Mes
LINEA AEREA ENEL
5
3
P241
P240
P239
P238
P237
P236
P235
P234
V233
51
18
22
16
5
19
23
2
320
PALMAS ARBOREA (OR) F.15
15
PALMAS ARBOREA (OR) F.21
PALMAS ARBOREA (OR) F.16

TERRE CIVICHE IN COMUNE DI PALMAS ARBOREA

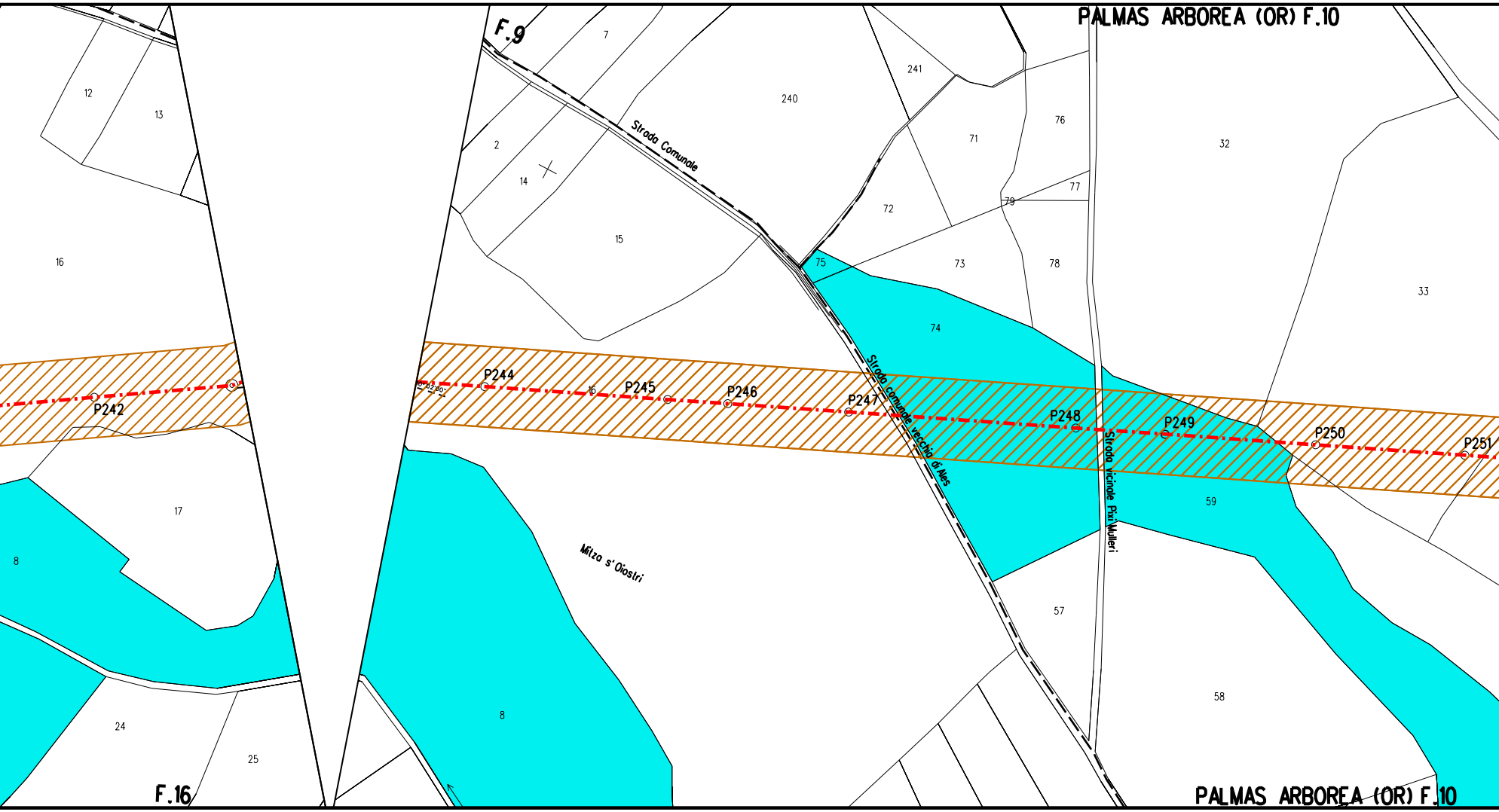
PALMAS ARBOREA (OR) F.10
F.9
7
241
240
12
13
76
71
32
2
Strada Comunale
14
77
72
79
15
16
75
73
78
33
74
Strada comunale vecchia di Ales
P242
P244
16
P245
P246
P247
P248
P249
P250
P251
Strada vicinale Pixi Mulleri
17
59
8
Mitzo s'Oiostri
57
8
58
24
25
F.16
PALMAS ARBOREA (OR) F.10

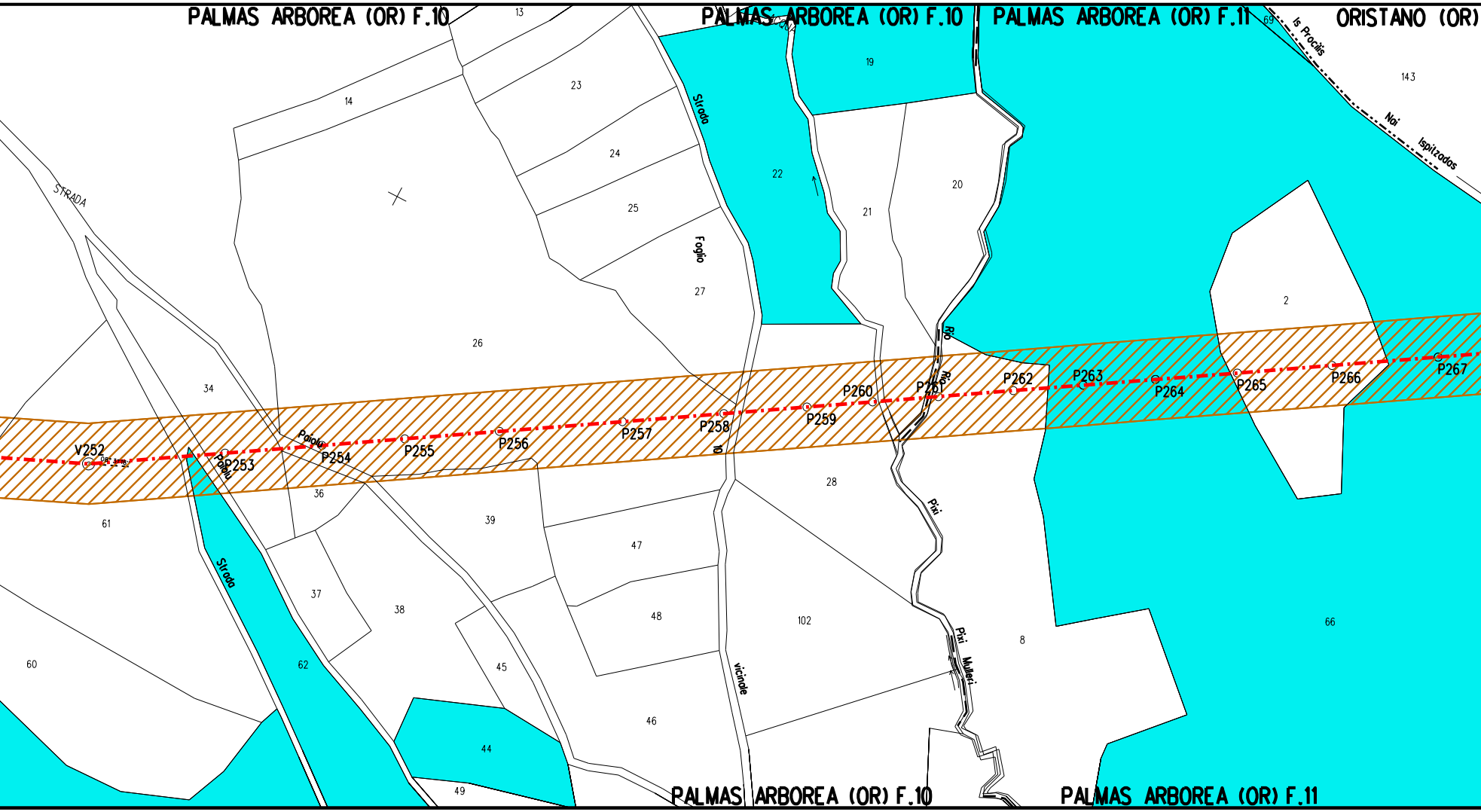
PALMAS ARBOREA (OR) F.10
PALMAS ARBOREA (OR) F.10
PALMAS ARBOREA (OR) F.11
ORISTANO (OR)
Is Procilis
Nai
Ispitzados
143
69
13
14
19
20
21
22
23
24
25
26
27
2
STRADA
Strada
Foglio
10
Rio
Pixi
Pixi
Mulleri
V252
08° 37'18"
P253
P254
P255
P256
P257
P258
P259
P260
P261
P262
P263
P264
P265
P266
P267
Paiolu
Paiolu
34
36
61
28
39
47
37
38
48
102
8
66
60
62
45
46
44
49
Strada
vicinale
PALMAS ARBOREA (OR) F.10
PALMAS ARBOREA (OR) F.11

TERRE CIVICHE IN COMUNE DI PALMAS ARBOREA / ORISTANO

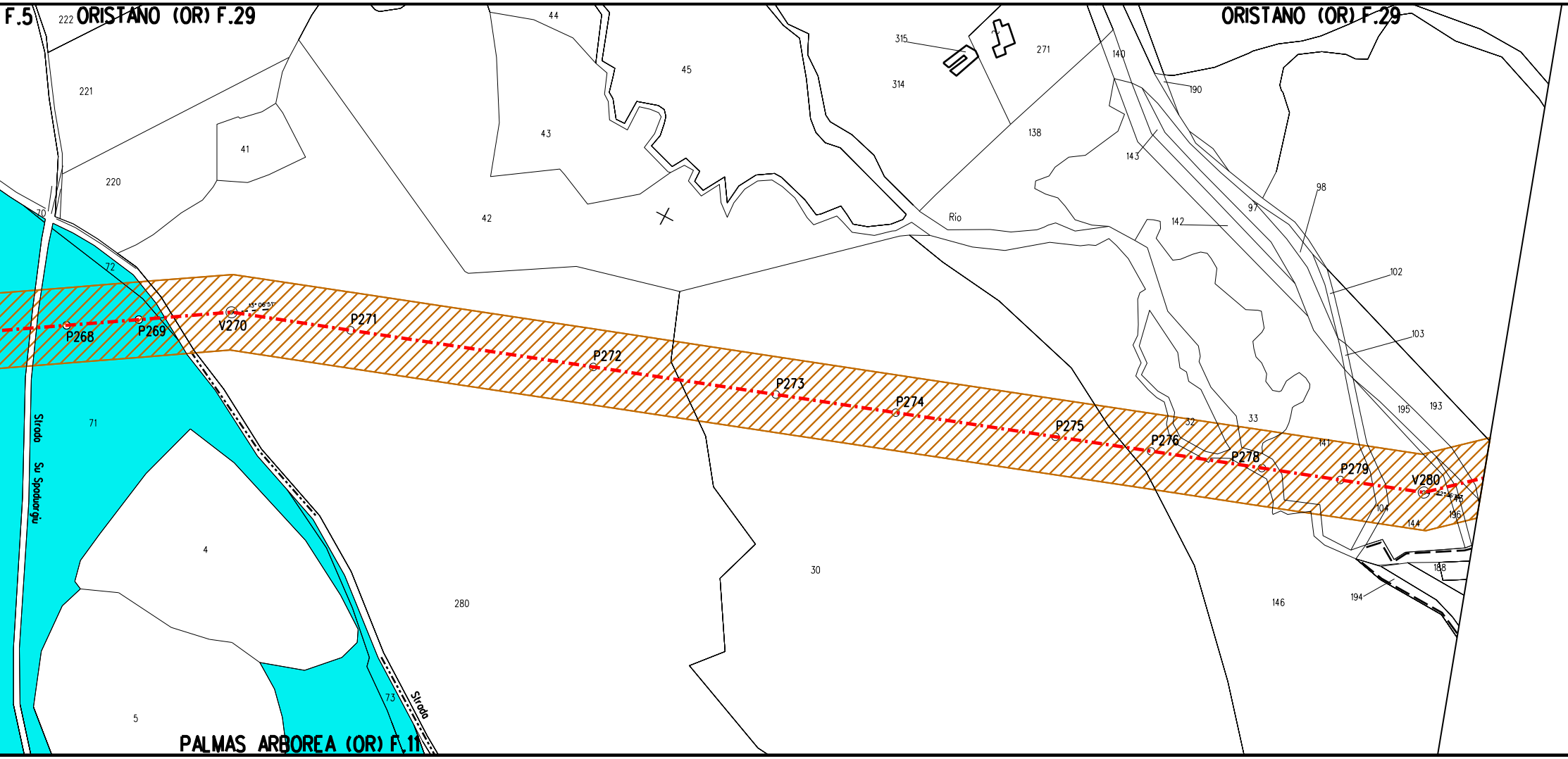
F.5
ORISTANO (OR) F.29
ORISTANO (OR) F.29
PALMAS ARBOREA (OR) F.11
Strada Su Spadurgiu
Strada
Rio
P268
P269
V270
13° 06' 51"
P271
P272
P273
P274
P275
P276
P278
P279
V280
222
221
220
41
42
43
44
45
70
71
72
73
4
5
280
30
314
315
271
138
140
190
143
142
97
98
102
103
195
193
32
33
141
104
144
146
196
188
194

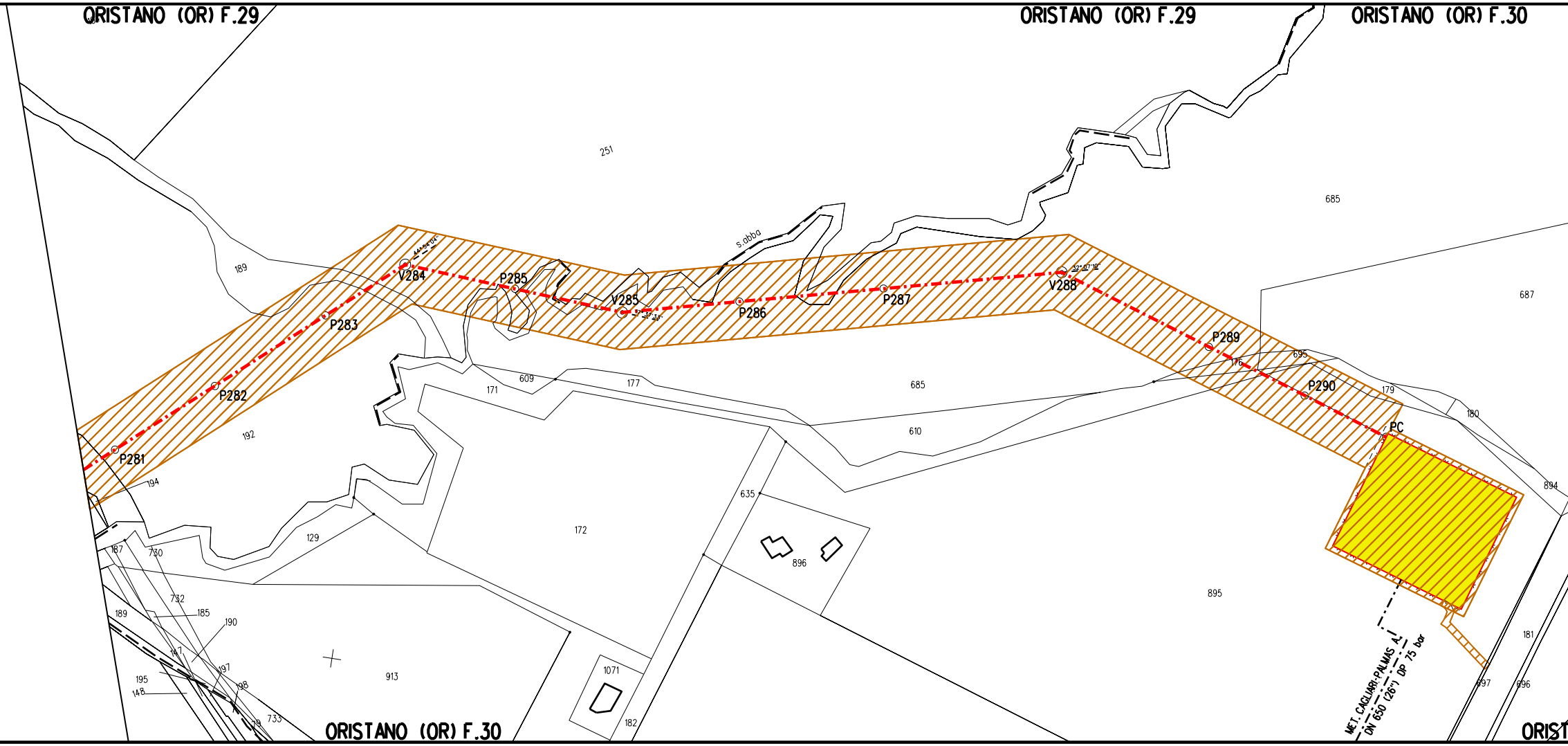
ORISTANO (OR) F.29
ORISTANO (OR) F.29
ORISTANO (OR) F.30
ORISTANO (OR) F.30
ORIST
251
685
687
189
192
194
129
187
730
732
189
185
190
147
195
148
197
198
733
913
1071
182
171
609
177
685
610
172
635
896
895
695
176
179
180
894
181
697
696
s.abba
P281
P282
P283
V284
P285
V285
P286
P287
V288
P289
P290
PC
MET. CAGLIARI-PALMAS A.
DN 650 (26") DP 75 bar

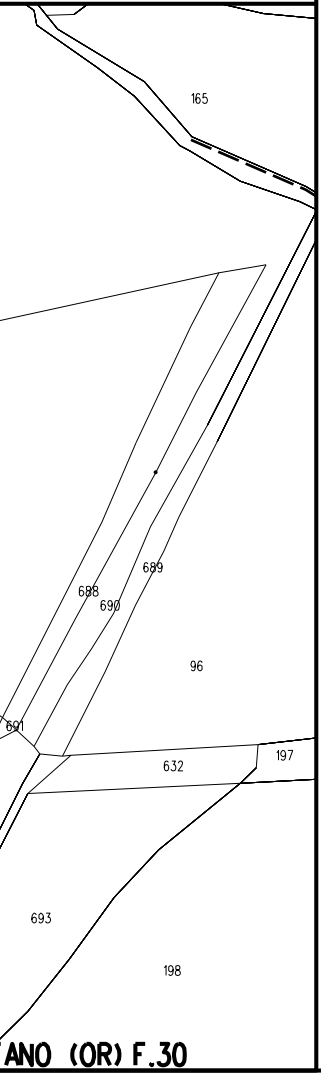
165
688
690
689
96
691
632
197
693
198
ANO (OR) F.30

LEGENDA

SIMBOLOGIA TEMATICA

▨	Fascia di vincolo preordinato all' esproprio (v.p.e.) coincidente con la fascia di servitu'
🟦	Terre Civiche
▨	Aree impianti stacco-terminale in progetto

SIMBOLOGIA DI LINEA

-·-·-·-	Metanodotto in progetto
-·-·-·-	Altri metanodotti in progetto
⊙ Vn	Vertice
○ Pn	Picchetto

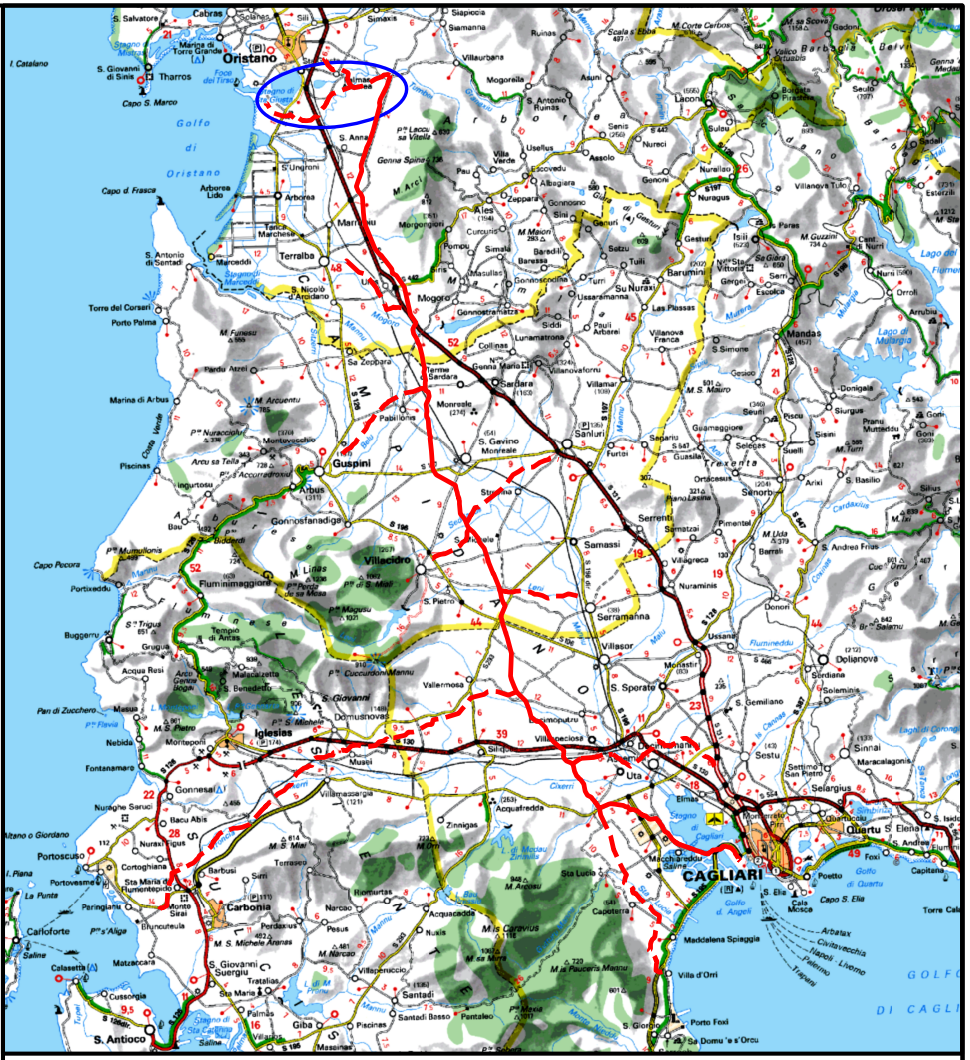
Oristano
Golfo di Oristano
Terralba
Guspini
Villacidro
Iglesias
Carbonia
S. Antioco
CAGLIARI
Quartu S. Elena

COROGRAFIA Scala 1:500.000

INDICE	DATA	REVISIONI	ELABORATO	VERIFICATO	APPROVATO
1	20-03-2019	INSERITE MODIFICHE TRACCIATO	T.FILANDRO	G.CANNITO	V.FORLIVESI O.CORDA
0	18-06-2018	EMISSIONE	A.GORINI	F.CERRUTO	V.FORLIVESI G.GIOVANNINI

PROGETTISTA

TechnipFMC

Rif.TPIDL: 073670-010-DW-3252-717
TECHNIP ITALY DIREZIONE LAVORI S.p.A.

Dis. PG-PL-29E-016

Fg. 1 di 1

Comm.

INDICE 0 1

Scala 1:2000

Metanodotto:
METANIZZAZIONE SARDEGNA
METANODOTTO COLLEGAMENTO TERMINALE DI ORISTANO
DN 650 (26") DP 75 bar

PLANIMETRIA CATASTALE TERRE CIVICHE

Sostituisce il ....
Sostituito dal ....

Il presente disegno e' di proprieta' aziendale - La Societa' tutelera' i propri diritti a termine di legge.