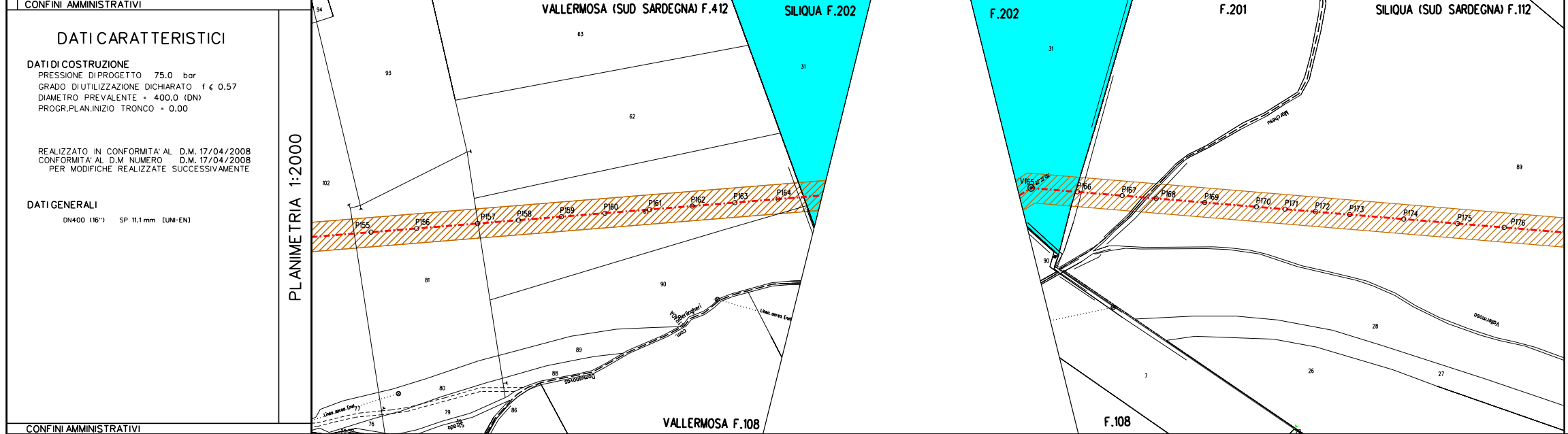
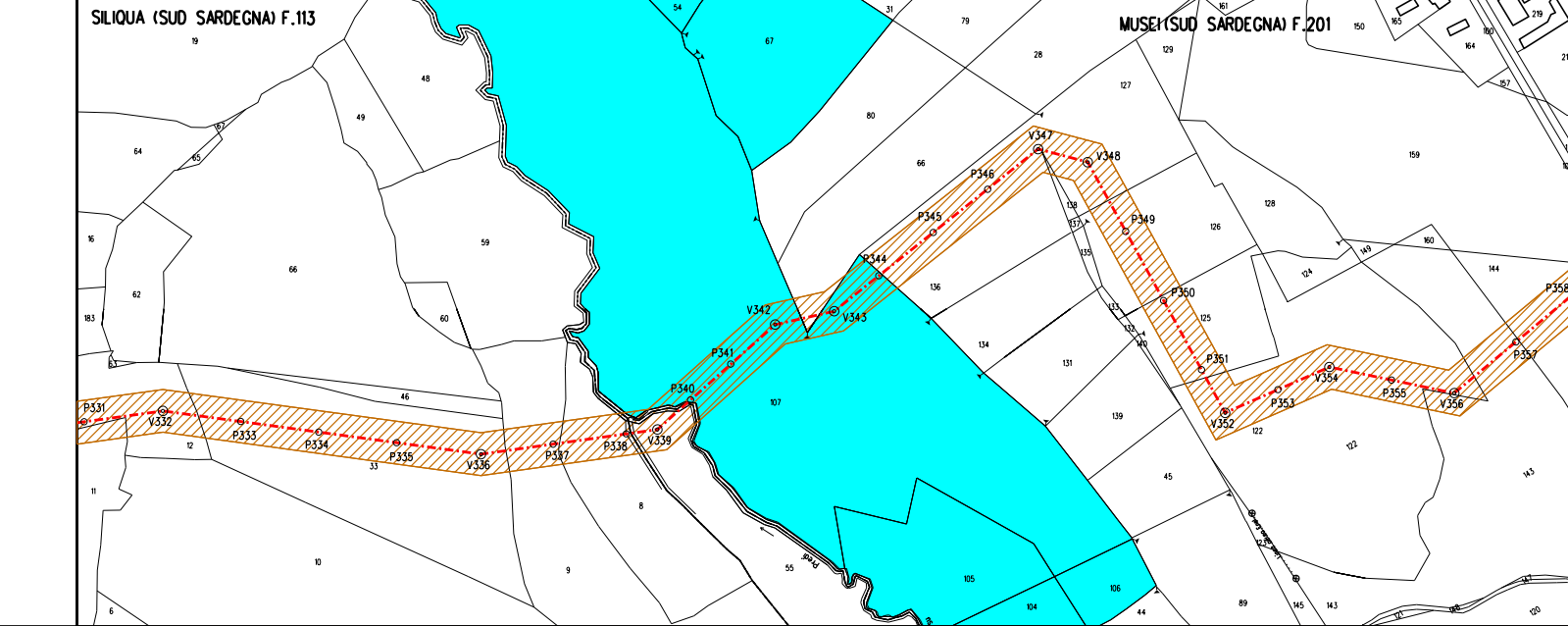


AREE SOGGETTE A V.P.E.
AREE IMPIANTISTICHE
STRADE DI ACCESSO DEFINITIVE
STRADE / PISTE
PIAZZOLE
ALLARGAMENTI
CONFINI AMMINISTRATIVI





AREE SOGGETTE A V.P.E.
AREE IMPIANTISTICHE
STRADE DI ACCESSO DEFINITIVE
STRADE / PISTE
PIAZZOLE
ALLARGAMENTI
CONFINI AMMINISTRATIVI







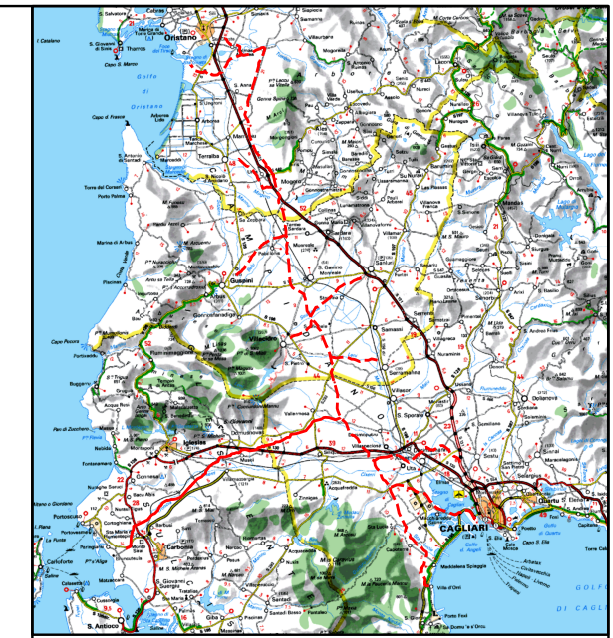
### LEGENDA

#### SIMBOLOGIA TEMATICA

-  Fascia di vincolo preordinato all'esproprio (v.p.e.) coincidente con la fascia di servitu'
-  Terre Civiche

#### SIMBOLOGIA DI LINEA

-  Metanodotto in progetto
-  Altri metanodotti in progetto
-  Vn Vertice
-  Pn Pichetto



COROGRAFIA Scala 1:500.000

1	20-05-2019	INSERIRE MODIFICHE TRACCIATO	U.FILANDRO	G.CANNITO	V.ROSELLI
0	10-05-2019	EMISIONE	A.BONINI	F.CERRITO	V.ROSELLI
INDICE DATA			REVISIONI		
PROGETTISTA			Dis. PG-PL-5E-015		
 			Fg. 1 di 1		
Metanodotto: METANIZZAZIONE SARDEGNA MET. VALLERMOSA - SULCIS (TRONCO 1) TRATTO VALLERMOSA - DOMUSNOVAS DN 400 (16") DP 75 bar					
PLANIMETRIA CATASTALE CON TERRE CIVICHE			Comin.		
INDICE			Scala 1:2000		
Sostituisce il			Sostituito dal		

Il presente disegno e' di proprieta' intellettuale di TechnipFMC. E' vietata espressamente la ristampa o l'uso non autorizzato senza permesso scritto dalla TechnipFMC.