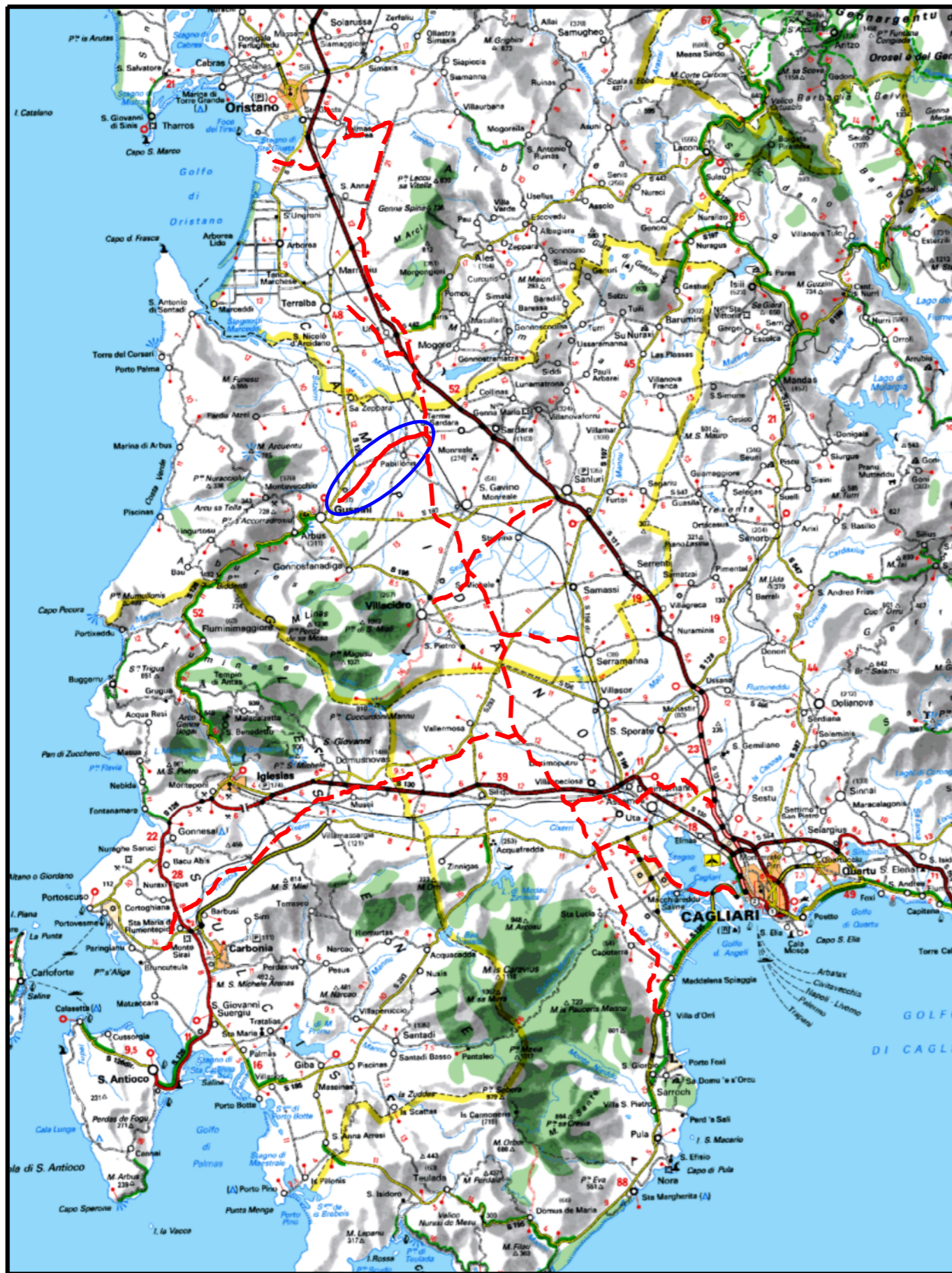


Il presente disegno e' di proprieta' aziendale - La Societa' tutelera' i propri diritti a termine di legge.



COROGRAFIA Scala 1:500.000

00	20032019	EMISSIONE PER INTEGRAZIONI VOLONTARIE	J.PAPPALARDO	C.CASATI	V.FORLIVESI O.CORDA						
INDICE	DATA	REVISIONI	ELABORATO	VERIFICATO	APPROVATO						
		PROGETTISTA  Rif.TPIDL: 073670-010-DW-3252-55 TECHNIP ITALY DIREZIONE LAVORI S.p.A.		Dis. PG-SN-416 Fg. 1 di 5							
Metanodotto: METANIZZAZIONE SARDEGNA METANODOTTO DERIVAZIONE PER GUSPINI DN 150 (6") DP 75 bar			Comm.								
			INDICE <table border="1" style="display: inline-table; vertical-align: middle;"> <tr> <td>0</td> <td></td> <td></td> <td></td> <td></td> <td></td> </tr> </table>			0					
0											
			Scala 1:10000								
USI CIVICI E COMPONENTI DEL PAESAGGIO CON VALENZA AMBIENTALE			Sostituisce il Sostituito dal								

Progetto:

METANIZZAZIONE SARDEGNA

MET.:DER. PER GUSPINI

DN 150 (6") DP 75 bar

USI CIVICI E COMPONENTI DEL PAESAGGIO CON VALENZA AMBIENTALE

00	2003/2019	EMISSIONE PER INTEGRAZIONI VOLONTARIE	J.PAPPALRDO	C.CASATI	V.FORLIVESTI O.CORDA
INDICE	DATA	REVISIONI	ELABORATO	VERIFICATO	APPROVATO
					
			PG-SN-416		
			Rif.TPIDL: 073670-010-DW-3252-55 TECHNIP ITALY DIREZIONE LAVORI S.p.A.		
			Comm.		

Foglio

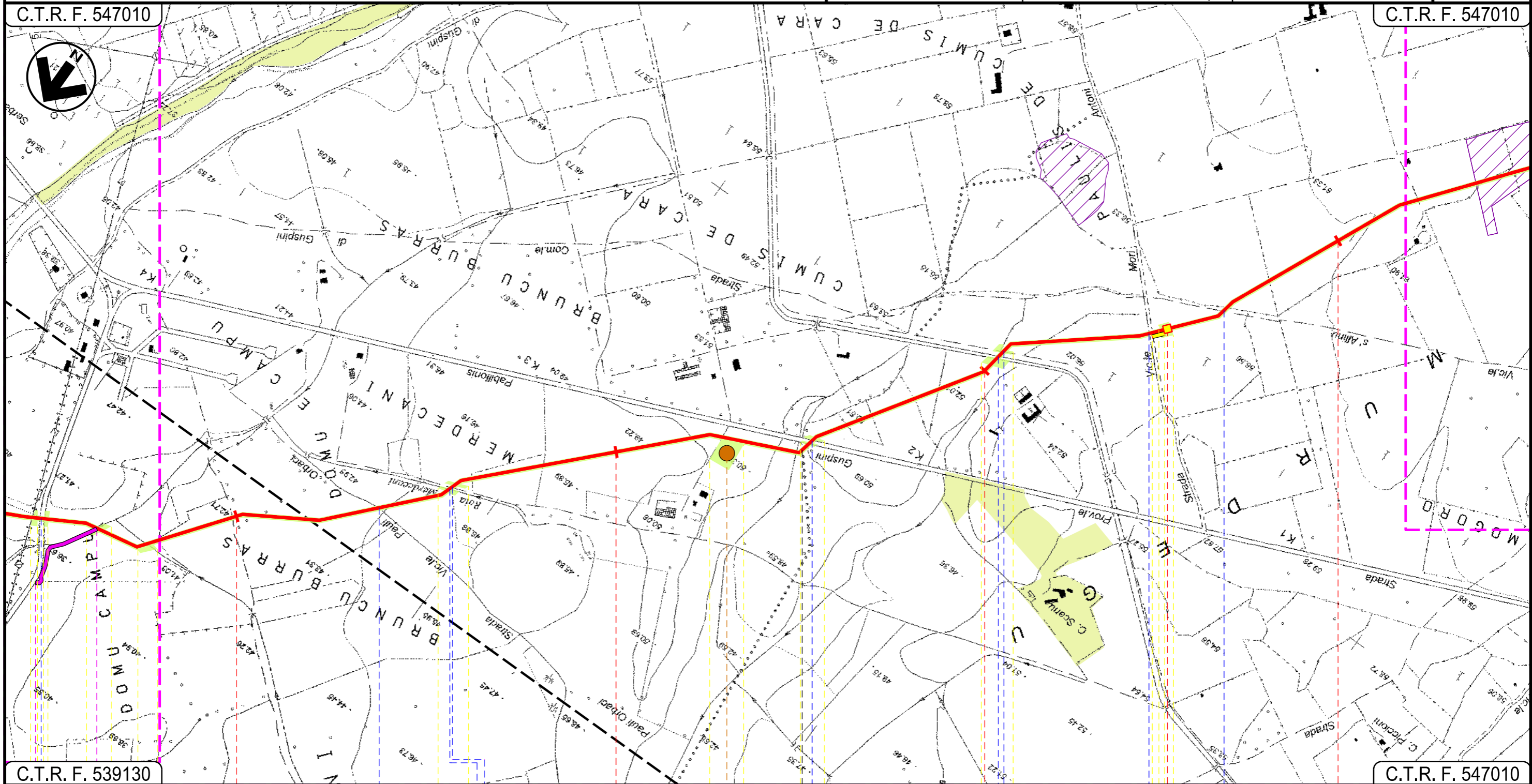
3

di 5

Scala
1:10000

C.T.R. F. 547010

C.T.R. F. 547010



C.T.R. F. 539130

C.T.R. F. 547010

PABILLONIS

SUD SARDEGNA

GUSPINI

P.I.L. n. 2

 S.P. n.64
  Strada Vic.le Pauli Orbaci
  Rio Merdecani
  Strada Asfaltata
  S.P. n.69
  Canale
  Strada Asfaltata
  Strada Vic.le
  Strada Vic.le S'Allinu

02 03

Progetto:

METANIZZAZIONE SARDEGNA

MET.:DER. PER GUSPINI

DN 150 (6") DP 75 bar

USI CIVICI E COMPONENTI DEL PAESAGGIO CON VALENZA AMBIENTALE

00	2003/2019	EMISSIONE PER INTEGRAZIONI VOLONTARIE	J.PAPPALRDO	C.CASATI	V.FORLIVESTI O.CORDA
INDICE	DATA	REVISIONI	ELABORATO	VERIFICATO	APPROVATO
			PG-SN-416		
			Comm.		

Foglio

4

di 5

Scala
1:10000

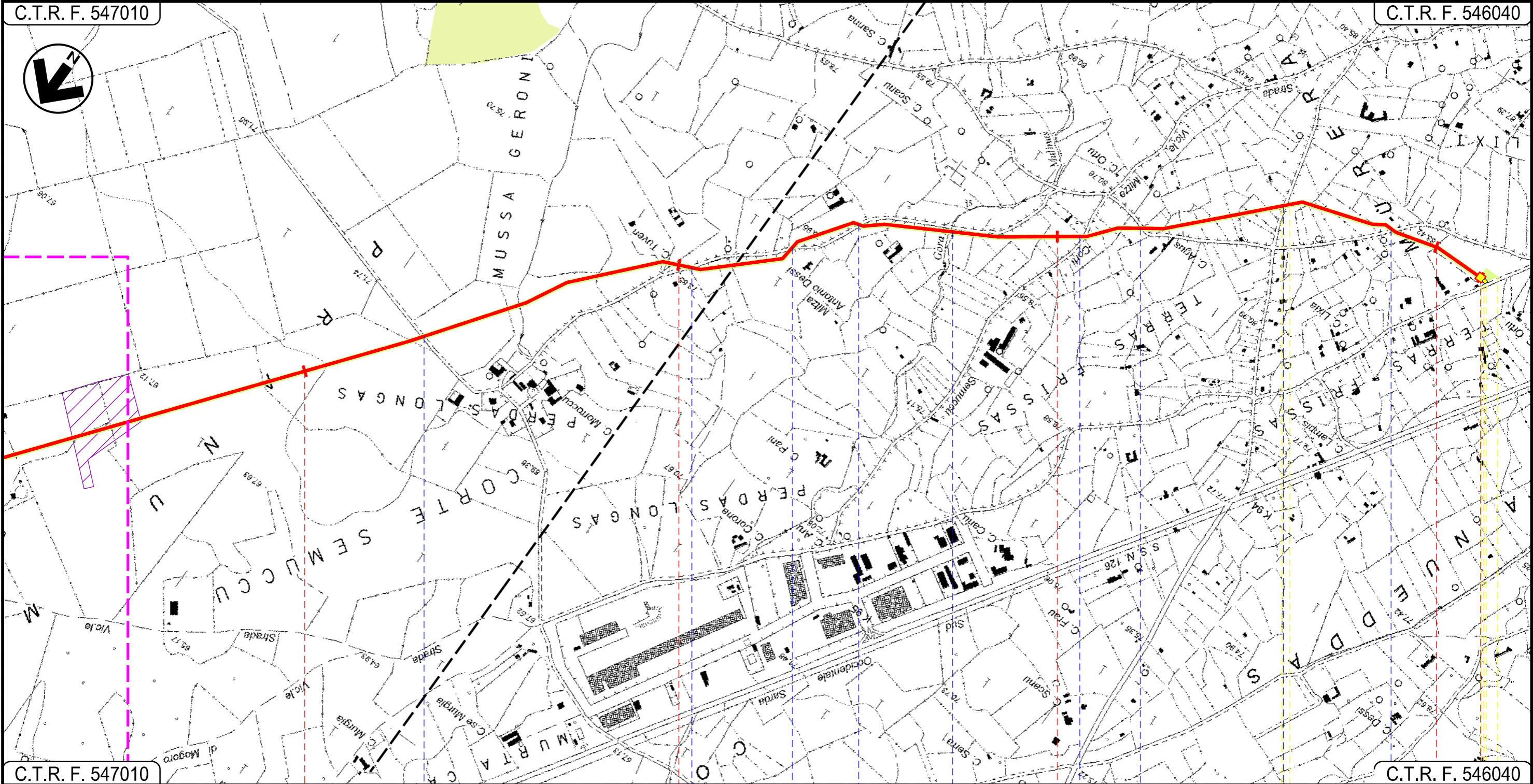


TechnipFMC

Rif. TPIDL: 073670-010-DW-3252-55
TECHNIP ITALY DIREZIONE LAVORI S.p.A.

C.T.R. F. 547010

C.T.R. F. 546040



C.T.R. F. 547010

C.T.R. F. 546040

8

9

10

11

11+115

GUSPINI
SUD SARDEGNA

P.I.D.I. n. 3

Str. Comunale

Str. Comunale

Gora is Mulinus

Str. Comunale

Str. Comunale

METANIZZAZIONE SARDEGNA
 METANODOTTO DERIVAZIONE PER GUSPINI
 DN 150 (6") DP 75 bar








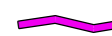


USI CIVICI E COMPONENTI DEL PAESAGGIO CON VALENZA AMBIENTALE

00	2003/2019	EMISSIONE PER INTEGRAZIONI VOLONTARIE	J.PAPPALARDO	C.CASATI	V.FORLIVEST O.CORDA
INDICE	DATA	R E V I S I O N I	ELABORATO	VERIFICATO	APPROVATO
					PG-SN-416
			Rif TPIDL: 073670-010-DW-3252-55 TECHNIP ITALY DIREZIONE LAVORI S.p.A.		Comm.










Foglio
5
 di 5
 Scala
1:10000


LEGENDA

SIMBOLOGIA CARTOGRAFICA

-  Metanodotto in progetto
-  Altri metanodotti in progetto
-  Gallerie, Tunnel, Mini-Microtunnel, Raise Boring e T.O.C.
-  Impianti di linea in progetto
-  Piazzola di stoccaggio tubazioni
-  Strada di accesso all'impianto
-  Adeguamento strade esistenti
-  Strade di accesso provvisorio
-  Limite sovrapposizione fogli
-  Aree occupazione lavori

SIMBOLOGIA MECCANICA

-  Punto di intercettazione di linea (P.I.L.)
-  Punto di intercettazione di derivazione importante (P.I.D.I.)
-  Punto di intercettazione di derivazione semplice con stacco da P.I.L. (P.I.D.S.)
-  Punto di intercettazione e derivazione semplice con stacco da Linea (P.I.D.S.)
-  Punto di intercettazione con discaggio di allacciamento (P.I.D.A.)
-  Punto predisposto per il discaggio di allacciamento (P.P.D.A.)
-  Punto di sezionamento elettrico terminale (P.S.E.T.)
-  Stazione predisposta per lancio e ricevimento PIG
-  Impianto di riduzione/regolazione della pressione



Terre civiche

Componenti di paesaggio con valenza ambientale



Praterie

Il presente disegno è di proprietà aziendale - La Società tutelera i propri diritti a termine di legge.

Progressiva chilometrica	N.	
Comuni		
Province		
Impianti	TIPO - N.	
Attraversamenti	TIPOLOGIA ATTRAVERSATA (SS n. **, corso d'acqua, ferrovia, ecc.)	
Strade - Piste	ACCESSO IMPIANTI	ADEGUAMENTI STRADE
Piazzole	N. PIAZ. Pn	
Fascia di lavoro	ALLARGATA	
Opere civili	TRASVERSALI	LONGITUDINALI