

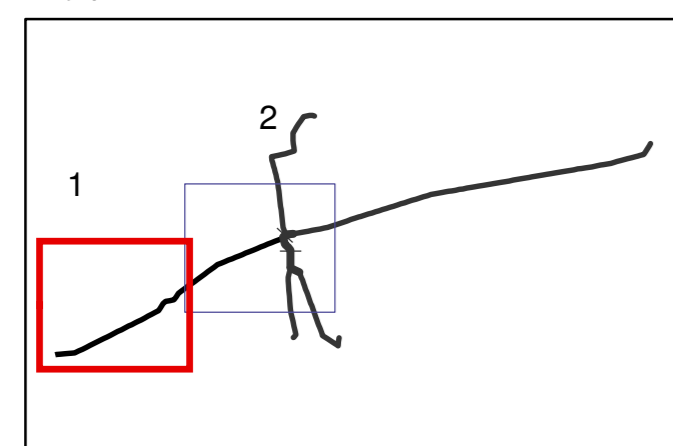
Legenda

- Ambito di studio
- Confini comunali
- Linee elettriche**
  - Nuovo sostegno
  - Sostegno esistente
  - Sostegno da demolire
  - Nuovo asse 132 kV in doppia tema
  - Nuovo asse 132 kV in semplice tema
  - Linee 132 kV esistenti
  - Linee 132 kV da demolire
- Aspetti idrologici**
  - Rete idrica superficiale
  - Aree a rischio esondazione basso
  - Aree a rischio esondazione medio
  - Aree a rischio esondazione elevato
  - Aree a rischio esondazione molto elevato
- Aspetti idrogeologici**
  - Pozzo idropotabile
  - Zona di protezione pozzo idropotabile
  - Isopezze e relativa quota s.l.m


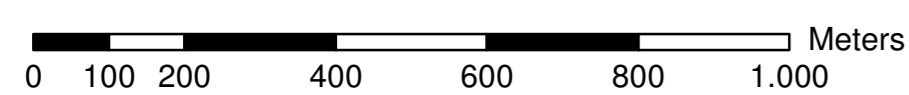
Fonti:  
 AUTORITA' DI BACINO DEL FIUME PO (2012) - Piano Stralcio per l'Assetto idrogeologico  
 Linee generali di assetto idrogeologico e quadro degli interventi bacino del Ticino  
 Comune di Battuda (PV) (2011) - Piano Assetto del Territorio  
 Comune di Bereguardo (PV) (2008) - Piano Assetto del Territorio  
 Comune di Certosa Di Pavia (PV) (2012) - Piano Assetto del Territorio  
 Comune di Garlasco (PV) (1995) - Piano Assetto del Territorio  
 Comune di Trivolzio (PV) (2005) - Piano Assetto del Territorio  
 Comune di Vallezio Bellini (PV) (2010) - Piano Assetto del Territorio  
 Comune di Zerbolò (PV) (2006) - Piano Assetto del Territorio

PROVINCIA DI PAVIA (2015) - Piano Territoriale di Coordinamento Provinciale  
 REGIONE LOMBARDIA - Geoportale regionale - www.geoportale.regione.lombardia.it  
 REGIONE LOMBARDIA & AUTORITA' DI BACINO DEL FIUME PO (2014)  
 Progetto di Piano per la valutazione e la gestione del rischio di alluvioni

Key plan



Sistema di riferimento  
 WGS 1984 UTM Zone 32N



REVISIONI		Data di revisione		N. Di Data	
00	20/07/2018	Prima emissione		F. Arzuffi (AUTORE)	M. Pavesi (REVISORE)
N.	DATA	DESCRIZIONE	ELABORATO	VERIFICATO	APPROVATO
TIPOLOGIA DELL'ELABORATO		CODIFICA DELL'ELABORATO			
PROGETTO		DEBR13002BIAM02462_04			
RICAVATO DAL DOC. TERNA		TITOLO			
CLASSIFICAZ. DI SICUREZZA		RIASSETTO LINEE AEREE 132 kV "TAVAZZANO-PAVIA CS" E "LACCHIARELLA - PAVIA"			
NOME DEL FILE		SCALA CAD	FORMATO	SCALA	FOLGIO
		1:1000 - 10 metri	AO	1:10.000	1/2

Questo documento contiene informazioni di proprietà Terma SpA e deve essere utilizzato esclusivamente dal destinatario in relazione alle finalità per le quali è stato ricevuto. E' vietata qualsiasi forma di riproduzione o divulgazione senza il permesso scritto di Terma SpA.  
 This document contains information proprietary to TERNA S.p.A. and it will have to be used exclusively for the purposes for which it has been furnished. Whichever shape of spreading or reproduction without the written permission of TERNA S.p.A. is prohibited.

