









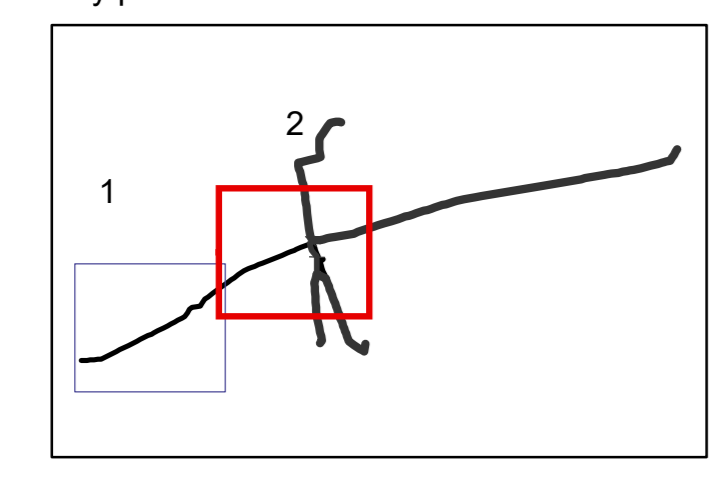
Legenda

-  ambito
-  Confini comunali
- Linee elettriche**
-  Nuovo sostegno
-  Sostegno esistente
-  Nuovo asse 132 kV in doppia tema
-  Nuovo asse 132 kV in semplice tema
-  Linee 132 kV esistenti
-  Linee 132 kV da demolire

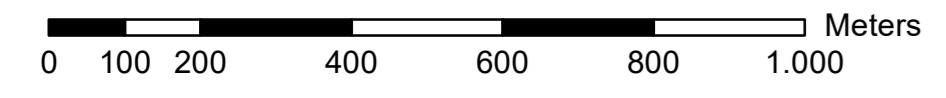
Uso programmato del suolo

-  Uso Residenziale
-  Uso Produttivo
-  Uso Commerciale - Direzionale
-  Uso Turistico ricettivo
-  Uso Polifunzionale
-  Servizi sovracomunali
-  Servizi livello Comunali
-  Infrastrutture e trasporti
-  Verde privato
-  Uso Agricolo
-  Boschi
-  Riserve Naturali
-  Corpi idrici

Key plan



Sistema di riferimento
WGS 1984 UTM Zone 32N



00		2007/2018		Prima emissione		Aut. S. Notizia		A. P. Notizia	
N. DATA		DESCRIZIONE		ELABORATO		VERIFICATO		APPROVATO	
TIPOLOGIA DELL'ELABORATO		CODIFICA DELL'ELABORATO							
PROGETTO		TITOLO		RIASSETTO LINEE AEREE 132 kV "TAVAZZANO-PAVIA CS" E "LACCHIARELLA -PAVIA"					
RICAVATO DAL DOC. TERNA		CLASSIFICAZ. DI SICUREZZA		<i>Uso programmato del suolo</i>					
NOME DEL FILE		SCALA CAD		FORMATO		SCALA		FOGLIO	
		1:10000		AO		1:10.000		2/2	

Questo documento contiene informazioni di proprietà Terna SpA e deve essere utilizzato esclusivamente dal destinatario in relazione alla finalità per la quale è stato concesso. E' vietata qualsiasi forma di riproduzione o divulgazione senza l'esplicito consenso di Terna SpA. This document contains information proprietary to TERNA S.p.A. and it will have to be used exclusively for the purposes for which it has been furnished. Otherwise shape of spreading or reproduction without the written permission of TERNA S.p.A. is prohibited.

