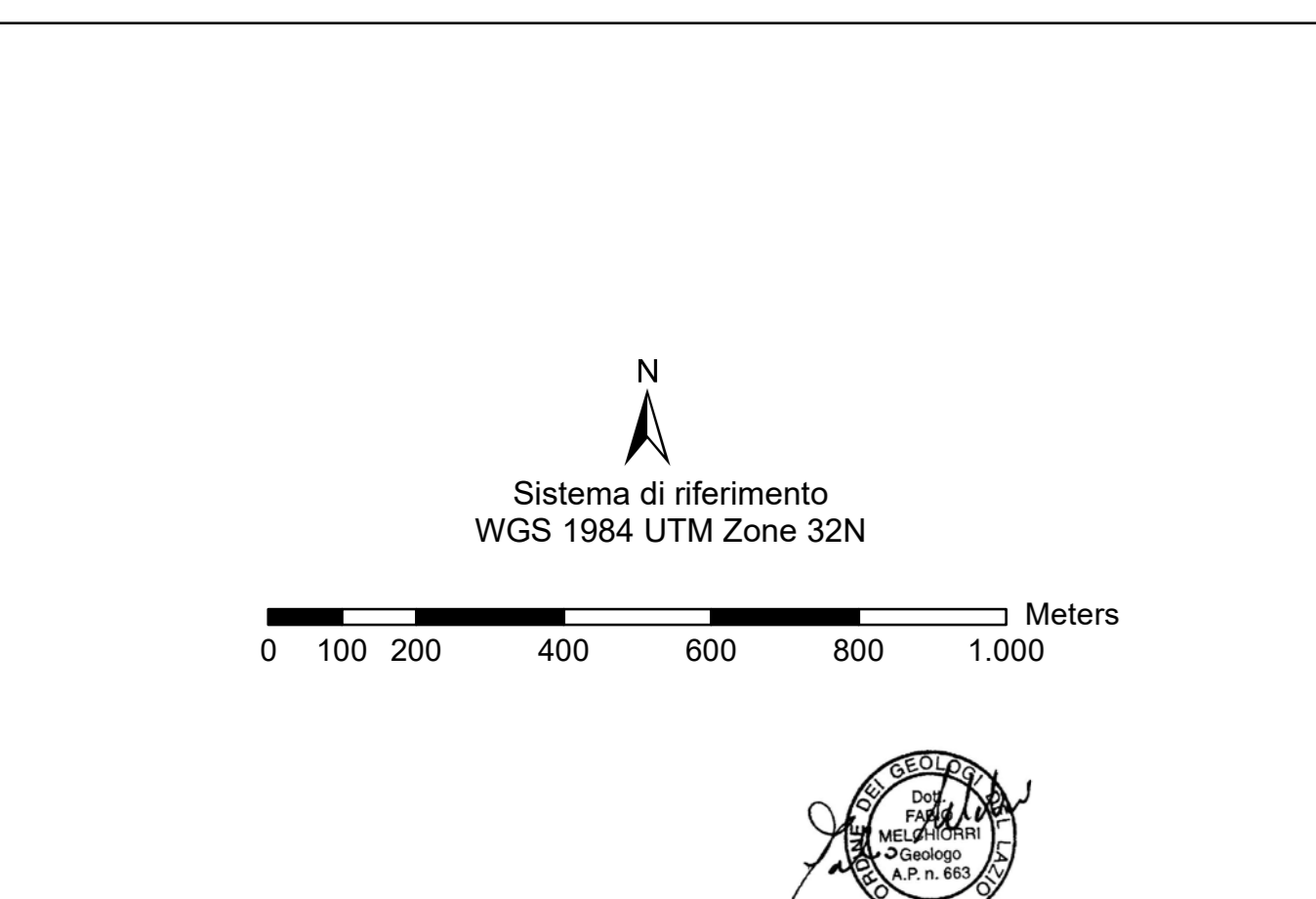
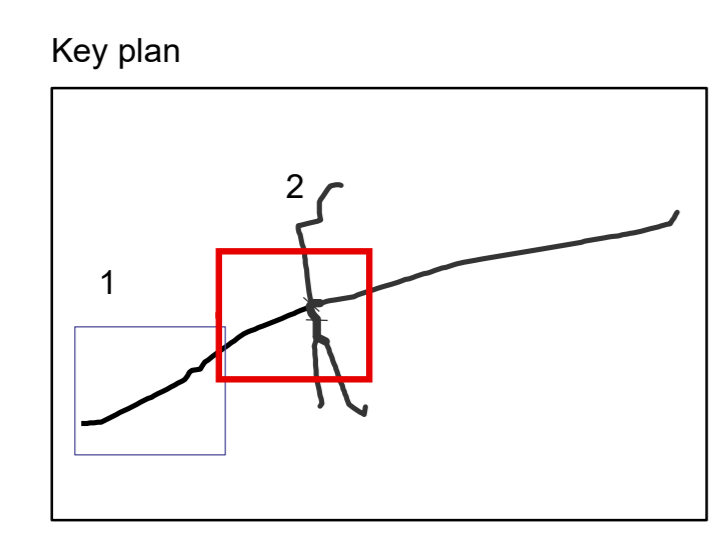
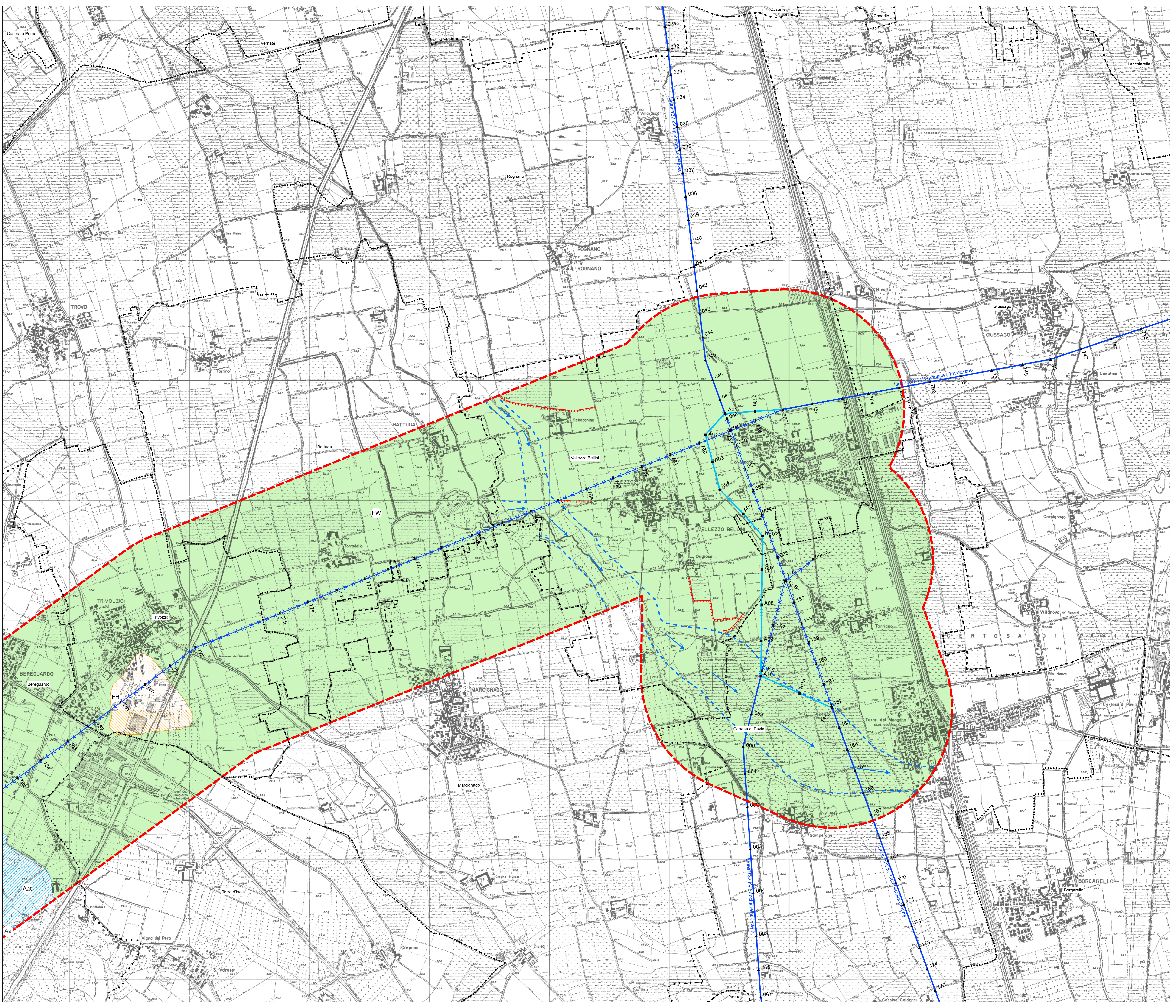


- Legenda**
- Confini comunali
 - Ambito di studio
 - Linee elettriche**
 - Nuovo sostegno
 - ▲ Sostegno esistente
 - ✕ Sostegno da demolire
 - Nuovo asse 132 kV in doppia tema
 - Nuovo asse 132 kV in semplice tema
 - Linee 132 kV esistenti
 - ✕ Linee 132 kV da demolire
 - Aspetti litologici**
 - Morfotipi**
 - Orlo di scarpata
 - Fluviale Wurm (FW) costituente il "livello principale della pianura", composto da limi sabbiosi e argillosi in superficie e prevalentemente sabbiosi in profondità
 - Depositi alluvionali fluviali attuali (Aa) costituiti da ghiaie, sabbie e limi
 - Depositi alluvionali fluviali terrazzati (Am) costituiti da ghiaie, sabbie e limi
 - Depositi alluvionali fluviali terrazzati antichi (Aat) costituiti da ghiaie, sabbie e limi
 - Fluviale Riss (FR)
 - Paleoalvei

Fonti:
 Comune di Battuda (PV) (2011) – Piano Assetto del Territorio
 Comune di Bereguardo (PV) (2008) – Piano Assetto del Territorio
 Comune di Certosa Di Pavia (PV) (2012) – Piano Assetto del Territorio
 Comune di Carlasco (PV) (1995) – Piano Assetto del Territorio
 Comune di Trivulzio (PV) (2005) – Piano Assetto del Territorio
 Comune di Vellezzo Bellini (PV) (2010) – Piano Assetto del Territorio
 Comune di Zerbolò (PV) (2006) – Piano Assetto del Territorio
 ISPRA – Servizio Geologico d'Italia – Carta geologica alla scala 1:100.000
 Foglio n 58 (Mortara-1969) e n. 59 (Pavia-1967)
 REGIONE LOMBARDIA – Geoportale regionale – www.geoportale.regione.lombardia.it



00		2007/2018	Prima emissione	Doc. E Revisioni	N. Di Data
N.		DATA	DESCRIZIONE	ELABORATO	VERIFICATO
TITOLOGIA DELL'ELABORATO		COORDINATA DELL'ELABORATO		Terna Reto Italia	
DEBR13002BIAM02461_06					
PROGETTO					
RICAVATO DAL DOC. TERNA					
CLASSIFICAZ. DI SICUREZZA					
Carta Lito-Geomorfologica					
NOME DEL FILE	SCALA CAD	FORMATO	SCALA	FOGLIO	
	1:10000	AO	1:10.000	2/2	



Questo documento contiene informazioni di proprietà Terna S.p.A. e deve essere utilizzato esclusivamente dal destinatario in relazione alla finalità per la quale è stato creato. È vietata qualsiasi forma di riproduzione o divulgazione senza il permesso scritto di Terna S.p.A. This document contains information proprietary to TERNA S.p.A. and it will have to be used exclusively for the purposes for which it has been furnished. Otherwise, any reproduction or divulgation without the written permission of TERNA S.p.A. is prohibited.