

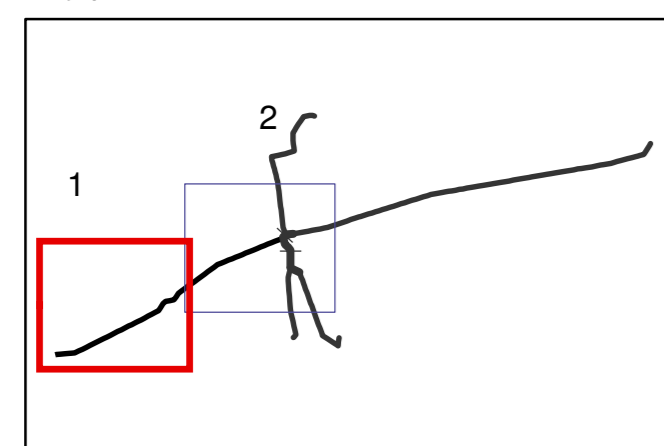
Legenda

- Ambito di studio
- Confini comunali
- Linee elettriche**
 - Nuovo sostegno
 - Sostegno esistente
 - Sostegno da demolire
 - Nuovo asse 132 kV in doppia tema
 - Nuovo asse 132 kV in semplice tema
 - Linee 132 kV esistenti
 - Linee 132 kV da demolire
- Aspetti idrologici**
 - Rete idrica superficiale
 - Aree a rischio esondazione basso
 - Aree a rischio esondazione medio
 - Aree a rischio esondazione elevato
 - Aree a rischio esondazione molto elevato
- Aspetti idrogeologici**
 - Pozzo idropotabile
 - Zona di protezione pozzo idropotabile
 - Isopezze e relativa quota s.l.m


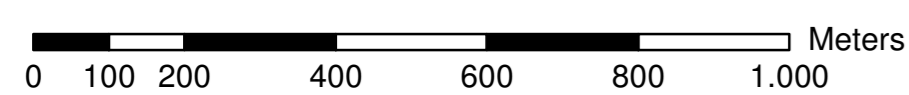
Fonti:
 AUTORITA' DI BACINO DEL FIUME PO (2012) - Piano Stralcio per l'Assetto idrogeologico
 Linee generali di assetto idrogeologico e quadro degli interventi bacino del Ticino
 Comune di Battuda (PV) (2011) - Piano Assetto del Territorio
 Comune di Bereguardo (PV) (2008) - Piano Assetto del Territorio
 Comune di Certosa Di Pavia (PV) (2012) - Piano Assetto del Territorio
 Comune di Garlasco (PV) (1995) - Piano Assetto del Territorio
 Comune di Trivolzio (PV) (2005) - Piano Assetto del Territorio
 Comune di Vallezio Bellini (PV) (2010) - Piano Assetto del Territorio
 Comune di Zerbolò (PV) (2006) - Piano Assetto del Territorio

PROVINCIA DI PAVIA (2015) - Piano Territoriale di Coordinamento Provinciale
 REGIONE LOMBARDIA - Geoportale regionale - www.geoportale.regione.lombardia.it
 REGIONE LOMBARDIA & AUTORITA' DI BACINO DEL FIUME PO (2014)
 Progetto di Piano per la valutazione e la gestione del rischio di alluvioni

Key plan



Sistema di riferimento
 WGS 1984 UTM Zone 32N



REVISIONI					
00	20/07/2018	Prima emissione			
N.	DATA	DESCRIZIONE	ELABORATO	VERIFICATO	APPROVATO

TIPOLOGIA DELL'ELABORATO	COODICE DELL'ELABORATO	
PROGETTO	DEBR13002BIAM02461_07	
RICAVATO DAL DOC. TERNA	TITOLO	
CLASSIFICAZ. DI SICUREZZA	RIASSETTO LINEE AEREE 132 kV "TAVAZZANO-PAVIA CS" E "LACCHIARELLA - PAVIA"	
	Carta delle acque superficiali e sotterranee	
NOME DEL FILE	SCALA CAD	FORMATO
	1:1000 - 10 metri	A0
	SCALA	FOGLIO
	1:10.000	1/2

Questo documento contiene informazioni di proprietà Terna SpA e deve essere utilizzato esclusivamente dal destinatario in relazione alle finalità per le quali è stato ricevuto. E' vietata qualsiasi forma di riproduzione o divulgazione senza il permesso scritto di Terna SpA.
 This document contains information proprietary to TERNA S.p.A. and it will have to be used exclusively for the purposes for which it has been furnished. Whichever shape of spreading or reproduction without the written permission of TERNA S.p.A. is prohibited.

