
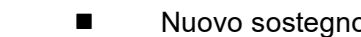
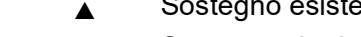
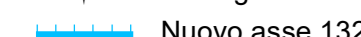
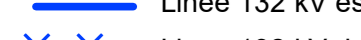






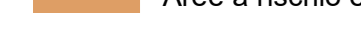




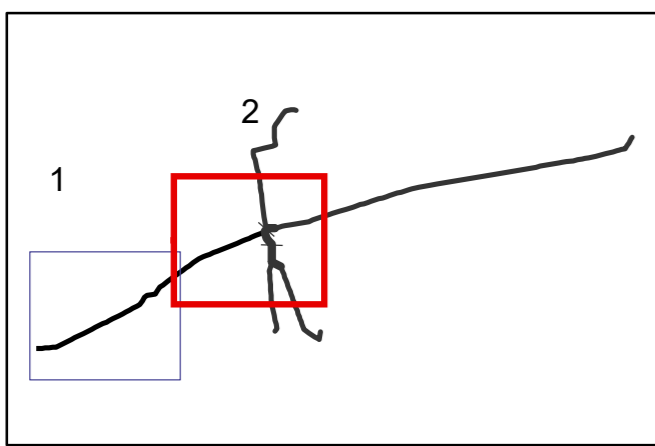
Legenda

-  Ambito di studio
-  Confini comunali
- Linee elettriche**
-  Nuovo sostegno
-  Sostegno esistente
-  Sostegno da demolire
-  Nuovo asse 132 kV in doppia tema
-  Nuovo asse 132 kV in semplice tema
-  Linee 132 kV esistenti
-  Linee 132 kV da demolire
- Aspetti idrologici**
-  Rete idrica superficiale
-  Aree a rischio esondazione basso
-  Aree a rischio esondazione medio
-  Aree a rischio esondazione elevato
-  Aree a rischio esondazione molto elevato
- Aspetti idrogeologici**
-  Pozzo idropotabile
-  Zona di protezione pozzo idropotabile
-  Isoipse e relativa quota s.l.m


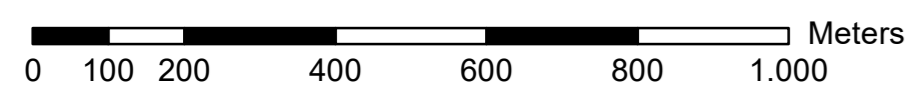
Fonti:
 AUTORITA' DI BACINO DEL FIUME PO (2012) - Piano Stralcio per l'Assetto idrogeologico
 Linee generali di assetto idrogeologico e quadro degli interventi bacino del Ticino
 Comune di Battuda (PV) (2011) - Piano Assetto del Territorio
 Comune di Bereguardo (PV) (2008) - Piano Assetto del Territorio
 Comune di Certosa Di Pavia (PV) (2012) - Piano Assetto del Territorio
 Comune di Garlasco (PV) (1995) - Piano Assetto del Territorio
 Comune di Trivolzio (PV) (2005) - Piano Assetto del Territorio
 Comune di Vellezzo Bellini (PV) (2010) - Piano Assetto del Territorio
 Comune di Zibolò (PV) (2006) - Piano Assetto del Territorio

PROVINCIA DI PAVIA (2015) - Piano Territoriale di Coordinamento Provinciale
 REGIONE LOMBARDA - Geoportale regionale - www.geoportale.regione.lombardia.it
 REGIONE LOMBARDA & AUTORITA' DI BACINO DEL FIUME PO (2014)
 Progetto di Piano per la valutazione e la gestione del rischio di alluvioni

Key plan



Sistema di riferimento
 WGS 1984 UTM Zone 32N



00		2007/2018	Prima emissione	Doc. E Revisioni	N. Di Data	Modificato
N.	DATA	DESCRIZIONE	ELABORATO	VERIFICATO	APPROVATO	
TIPOLOGIA DELL'ELABORATO			COORDINATA DELL'ELABORATO			
DEBR13002BIAM02461_07			Terna Roto Italia			
PROGETTO			TITOLO			
RIASSETTO LINEE AEREE 132 kV "TAVAZZANO-PAVIA CS" E "LACCHIARELLA -PAVIA"						
RICAVATO DAL DOC. TERNA						
CLASSIFICAZ. DI SICUREZZA			Carta delle acque superficiali e sotterranee			
NOME DEL FILE	SCALA CAD	FORMATO	SCALA	FOGLIO		
1_L088_10_mapi	AO		1:10.000	2/2		

Questo documento contiene informazioni di proprietà Terna SpA e deve essere utilizzato esclusivamente dal destinatario in relazione alla finalità per la quale è stato concesso. E' vietata qualsiasi forma di riproduzione o divulgazione senza l'esplicito consenso di Terna SpA. This document contains information proprietary to TERNA S.p.A. and it will have to be used exclusively for the purposes for which it has been furnished. Otherwise shape of spreading or reproduction without the written permission of TERNA S.p.A. is prohibited.

