


PONTE SULLO STRETTO DI MESSINA



PROGETTO DEFINITIVO

EUROLINK S.C.p.A.

IMPREGILO S.p.A. (MANDATARIA)
 SOCIETÀ ITALIANA PER CONDOTTE D'ACQUA S.p.A. (MANDANTE)
 COOPERATIVA MURATORI E CEMENTISTI - C.M.C. DI RAVENNA SOC. COOP. A.R.L. (MANDANTE)
 SACYR S.A.U. (MANDANTE)
 ISHIKAWAJIMA - HARIMA HEAVY INDUSTRIES CO. LTD (MANDANTE)
 A.C.I. S.C.P.A. - CONSORZIO STABILE (MANDANTE)

<p>IL PROGETTISTA RTA s.r.l. Dott. Ing. Sergio Santopuoli Ordine Ingegneri Campobasso n° 1014 Dott. Ing. E. Pagani Ordine Ingegneri Milano n° 15408</p> 	<p>IL CONTRAENTE GENERALE Project Manager (Ing. P.P. Marcheselli)</p>	<p>STRETTO DI MESSINA Direttore Generale e RUP Validazione (Ing. G. Fiammenghi)</p>	<p>STRETTO DI MESSINA Amministratore Delegato (Dott. P. Ciucci)</p>
---	---	---	--

<p><i>Unità Funzionale</i> <i>Tipo di sistema</i> <i>Raggruppamento di opere/attività</i> <i>Opera - tratto d'opera - parte d'opera</i> <i>Titolo del documento</i></p>	<p>Collegamenti Calabria + Ponte + Collegamenti Sicilia Rilievi accertamenti ed indagini di campo – Indagini Topografiche Restituzione cartografica Generale Punti fotografici: monografie dei punti fotografici di appoggio</p>	<div style="border: 1px solid black; padding: 5px; text-align: center;"> CR0043_F0 </div>
---	--	--

CODICE	C G 2 3 0 0	P	S D	D 0	S B	R 7	G 0	0 0	0 0	0 0	0 1	F0
--------	-------------	---	-----	-----	-----	-----	-----	-----	-----	-----	-----	----

REV	DATA	DESCRIZIONE	REDATTO	VERIFICATO	APPROVATO
F0	20/06/2011	EMISSIONE FINALE	D'AMORE	SANTOPUOLI	SANTOPUOLI

Punti fotografici: monografie dei punti fotografici di appoggio

Codice documento
CR0043_F0.docx

Rev
F0

Data
20/06/2011

Foto	Fotografico n.	ME 01	
	Descrizione:		
	Spigolo a terra striscia bianca attraversamento pedonale		
	Coordinate		
		RETTILINEE Sistema ponte	UTMWGS-ETRF2000
	Est:	201505.160	555453.693
	Nord:	536588.223	4235015.646
	Quota ortometrica	4.265	

Foto	Fotografico n.	ME 02	
	Descrizione:		
	Sommità spigolo casottino. H da terra 3.16 m		
	Coordinate		
		RETTILINEE Sistema ponte	UTMWGS-ETRF2000
	Est:	201266.226	555215.274
	Nord:	536525.144	4234951.001
	Quota ortometrica	8.075	

Foto	Fotografico n.	ME 03	
	Descrizione:		
	Sommità spigolo blocco in cls. H da terra 1.25 m		
	Coordinate		
		RETTILINEE Sistema ponte	UTMWGS-ETRF2000
	Est:	201022.820	554972.340
	Nord:	536468.960	4234893.217
	Quota ortometrica	5.671	

Punti fotografici: monografie dei punti fotografici di appoggio

Codice documento

CR0043_F0.docx

Rev

F0

Data

20/06/2011

Foto	Fotografico n.	ME 04	
	Descrizione:		
	Spigolo a terra cordolo aiuola. H cordolo 0.12m		
	Coordinate		
		RETTILINEE Sistema ponte	UTMWGS-ETRF2000
	Est:	201208.556	555156.516
	Nord:	536691.920	4235117.325
	Quota ortometrica	5.366	


Foto	Fotografico n.	ME 05	
	Descrizione:		
	Sommità spigolo muro di recinzione. H da terra 2.00 m		
	Coordinate		
		RETTILINEE Sistema ponte	UTMWGS-ETRF2000
	Est:	201518.289	555465.376
	Nord:	536804.304	4235231.728
	Quota ortometrica	3.141	

Foto	Fotografico n.	ME 06	
	Descrizione:		
	Sommità spigolo corpo basso. H da terra 2.20 m		
	Coordinate		
		RETTILINEE Sistema ponte	UTMWGS-ETRF2000
	Est:	200958.271	554905.634
	Nord:	536796.611	4235220.306
	Quota ortometrica	3.785	

Punti fotografici: monografie dei punti fotografici di appoggio

Codice documento
CR0043_F0.docx

Rev
F0

Data
20/06/2011



Fotografico n.	ME 07	
Descrizione:		
Sommità spigolo corpo basso. H da terra 2.75 m		
Coordinate		
	RETTILINEE Sistema ponte	UTMWGS-ETRF2000
Est:	201173.063	555119.639
Nord:	536901.796	4235326.880
Quota ortometrica	3.251	



Fotografico n.	ME 08	
Descrizione:		
Sommità spigolo muro casotto. H da terra 2.60 m		
Coordinate		
	RETTILINEE Sistema ponte	UTMWGS-ETRF2000
Est:	201417.218	555363.668
Nord:	536906.076	4235332.786
Quota ortometrica	3.293	



Fotografico n.	ME 09	
Descrizione:		
Spigolo a terra chiusino.		
Coordinate		
	RETTILINEE Sistema ponte	UTMWGS-ETRF2000
Est:	201421.221	555365.882
Nord:	537174.268	4235600.897
Quota ortometrica	2.577	

Punti fotografici: monografie dei punti fotografici di appoggio

Codice documento

CR0043_F0.docx

Rev

F0

Data

20/06/2011

Foto		Fotografico n.	ME 10	
		Descrizione:		
		Spigolo a terra pilastro recinzione. H pilastro 1.57 m		
		Coordinate		
			RETTILINEE Sistema ponte	UTMWGS-ETRF2000
		Est:	201113.010	555057.887
		Nord:	537160.336	4235584.917
		Quota ortometrica	19.156	

Foto		Fotografico n.	ME 11	
		Descrizione:		
		Sommità spigolo muro di recinzione. H da terra 2.10		
		Coordinate		
			RETTILINEE Sistema ponte	UTMWGS-ETRF2000
		Est:	200956.076	554901.269
		Nord:	537122.439	4235545.989
		Quota ortometrica	19.709	

Foto		Fotografico n.	ME 12	
		Descrizione:		
		Sommità spigolo tettoia. H da terra 2.50		
		Coordinate		
			RETTILINEE Sistema ponte	UTMWGS-ETRF2000
		Est:	201457.608	555398.183
		Nord:	537785.415	4236212.042
		Quota ortometrica	5.204	

Punti fotografici: monografie dei punti fotografici di appoggio

Codice documento
CR0043_F0.docx

Rev
F0

Data
20/06/2011

Foto	Fotografico n.	ME 13		
	Descrizione:			
	Sommità spigolo tettoia. H da terra 2.70 m			
	Coordinate			
		RETTILINEE Sistema ponte	UTMWGS-ETRF2000	
	Est:	200767.151	554708.549	
	Nord:	537703.459	4236125.517	
	Quota ortometrica	9.325		

Foto	Fotografico n.	ME 14		
	Descrizione:			
	Sommità spigolo casotto. H da terra 0.80			
	Coordinate			
		RETTILINEE Sistema ponte	UTMWGS-ETRF2000	
	Est:	200517.027	554458.081	
	Nord:	537770.063	4236190.428	
	Quota ortometrica	4.228		

Foto	Fotografico n.	ME 15		
	Descrizione:			
	Sommità spigolo casotto. H da terra 1.62 m			
	Coordinate			
		RETTILINEE Sistema ponte	UTMWGS-ETRF2000	
	Est:	199939.179	553879.995	
	Nord:	537840.698	4236257.183	
	Quota ortometrica	4.868		

Punti fotografici: monografie dei punti fotografici di appoggio

Codice documento

CR0043_F0.docx

Rev

F0

Data

20/06/2011

Foto		Fotografico n.	ME 16		
		Descrizione:			
		Sommità spigolo casotto. H da terra 2.90 m			
		Coordinate			
			RETTILINEE Sistema ponte	UTMWGS-ETRF2000	
		Est:	199622.013	553562.514	
		Nord:	537907.038	4236321.383	
		Quota ortometrica	5.102		

Foto		Fotografico n.	ME 17		
		Descrizione:			
		Sommità spigolo muretto. H da terra 0.40 m			
		Coordinate			
			RETTILINEE Sistema ponte	UTMWGS-ETRF2000	
		Est:	200557.002	554503.884	
		Nord:	536893.045	4235314.028	
		Quota ortometrica	11.332		

Foto		Fotografico n.	ME 19		
		Descrizione:			
		Spigolo a terra striscia bianca campo da tennis			
		Coordinate			
			RETTILINEE Sistema ponte	UTMWGS-ETRF2000	
		Est:	200132.859	554080.716	
		Nord:	536772.287	4235190.493	
		Quota ortometrica	12.498		

Punti fotografici: monografie dei punti fotografici di appoggio

Codice documento
CR0043_F0.docx

Rev
F0

Data
20/06/2011

Foto	Fotografico n.	ME 20	
	Descrizione:		
	Spigolo a terra muro di recinzione. H muro 1.25 m		
	Coordinate		
		RETTILINEE Sistema ponte	UTMWGS-ETRF2000
	Est:	200422.855	554367.172
	Nord:	537286.082	4235706.013
	Quota ortometrica	100.852	

Foto	Fotografico n.	ME 21	
	Descrizione:		
	Sommità spigolo muro di sostegno. H da terra 2.00		
	Coordinate		
		RETTILINEE Sistema ponte	UTMWGS-ETRF2000
	Est:	199655.506	553600.016
	Nord:	537303.451	4235718.262
	Quota ortometrica	94.499	

Foto	Fotografico n.	ME 22	
	Descrizione:		
	Sommità spigolo muro di sostegno. H da terra 0.48 m		
	Coordinate		
		RETTILINEE Sistema ponte	UTMWGS-ETRF2000
	Est:	199996.556	553941.597
	Nord:	537203.079	4235620.203
	Quota ortometrica	76.585	

Punti fotografici: monografie dei punti fotografici di appoggio

Codice documento

CR0043_F0.docx

Rev

F0

Data

20/06/2011

Foto	Fotografico n.	ME 23	
	Descrizione:		
	Spigolo a terra tombino raccolta acqua piovana		
	Coordinate		
		RETTILINEE Sistema ponte	UTMWGS-ETRF2000
	Est:	199649.760	553597.023
	Nord:	536890.569	4235305.508
	Quota ortometrica	52.664	

Foto	Fotografico n.	ME 24	
	Descrizione:		
	Spigolo a terra striscia bianca STOP segnaletica stradale		
	Coordinate		
		RETTILINEE Sistema ponte	UTMWGS-ETRF2000
	Est:	199250.535	553197.507
	Nord:	536958.401	4235370.653
	Quota ortometrica	77.399	

Foto	Fotografico n.	ME 25	
	Descrizione:		
	Spigolo a terra muro di recinzione. H muro 1.13 m		
	Coordinate		
		RETTILINEE Sistema ponte	UTMWGS-ETRF2000
	Est:	198996.073	552943.801
	Nord:	536860.424	4235271.020
	Quota ortometrica	70.551	

Punti fotografici: monografie dei punti fotografici di appoggio

Codice documento
CR0043_F0.docx

Rev	Data
F0	20/06/2011

Foto	Fotografico n.	ME 26	
	Descrizione:		
	Spigolo a terra muretto di recinzione. H muretto 0.60 m		
	Coordinate		
		RETTILINEE Sistema ponte	UTMWGS-ETRF2000
	Est:	199241.041	553185.627
	Nord:	537317.111	4235729.155
Quota ortometrica		108.056	

Foto	Fotografico n.	ME 27	
	Descrizione:		
	Sommità muro di sostegno. H da terra 2.70 m		
	Coordinate		
		RETTILINEE Sistema ponte	UTMWGS-ETRF2000
	Est:	198976.499	552921.474
	Nord:	537274.695	4235684.993
Quota ortometrica		102.459	

Foto	Fotografico n.	ME 28	
	Descrizione:		
	Spigolo a terra mattonella pavimentazione di colore diverso		
	Coordinate		
		RETTILINEE Sistema ponte	UTMWGS-ETRF2000
	Est:	198650.582	552594.845
	Nord:	537401.329	4235809.405
Quota ortometrica		114.405	

Punti fotografici: monografie dei punti fotografici di appoggio

Codice documento

CR0043_F0.docx

Rev

F0

Data

20/06/2011

Foto	Fotografico n.	ME 29	
	Descrizione:		
	Spigolo a terra chiusino		
	Coordinate		
		RETTILINEE Sistema ponte	UTMWGS-ETRF2000
	Est:	198515.329	552462.749
	Nord:	536935.670	4235343.033
	Quota ortometrica	72.931	

Foto	Fotografico n.	ME 30	
	Descrizione:		
	Sommità spigolo casotto ENEL. H da terra 3.40 m		
	Coordinate		
		RETTILINEE Sistema ponte	UTMWGS-ETRF2000
	Est:	198255.837	552199.837
	Nord:	537464.808	4235870.227
	Quota ortometrica	123.734	

Foto	Fotografico n.	ME 31	
	Descrizione:		
	Sommità spigolo casotto. H da terra 3.18 m		
	Coordinate		
		RETTILINEE Sistema ponte	UTMWGS-ETRF2000
	Est:	198243.649	552190.556
	Nord:	537029.175	4235434.689
	Quota ortometrica	100.526	

Punti fotografici: monografie dei punti fotografici di appoggio

Codice documento
CR0043_F0.docx

Rev
F0

Data
20/06/2011

Foto	Fotografico n.	ME 32	
	Descrizione:		
	Sommità spigolo muro di sostegno. H da terra 1.37 m		
	Coordinate		
		RETTILINEE Sistema ponte	UTMWGS-ETRF2000
	Est:	197857.939	551804.563
	Nord:	537095.053	4235497.971
	Quota ortometrica	102.064	

Foto	Fotografico n.	ME 33	
	Descrizione:		
	Sommità spigolo gronda casotto. H da terra 2.80 m		
	Coordinate		
		RETTILINEE Sistema ponte	UTMWGS-ETRF2000
	Est:	197446.897	551394.066
	Nord:	537038.451	4235438.653
	Quota ortometrica	147.511	

Foto	Fotografico n.	ME 34	
	Descrizione:		
	Sommità spigolo muretto. H da terra 0.10 m		
	Coordinate		
		RETTILINEE Sistema ponte	UTMWGS-ETRF2000
	Est:	197829.883	551774.058
	Nord:	537464.450	4235867.031
	Quota ortometrica	133.732	

Punti fotografici: monografie dei punti fotografici di appoggio

Codice documento

CR0043_F0.docx

Rev

F0

Data

20/06/2011

Foto		Fotografico n.	ME 35		
		Descrizione:			
		Sommità spigolo muro di recinzione. H da terra 2.85 m			
		Coordinate			
			RETTILINEE Sistema ponte	UTMWGS-ETRF2000	
		Est:	197489.158	551433.126	
Nord:	537516.246	4235916.536			
Quota ortometrica		147.985			

Foto		Fotografico n.	ME 36		
		Descrizione:			
		Sommità spigolo basamento traliccio. H da terra 1.20 m			
		Coordinate			
			RETTILINEE Sistema ponte	UTMWGS-ETRF2000	
		Est:	197818.572	551761.101	
Nord:	537712.124	4236114.529			
Quota ortometrica		159.665			

Foto		Fotografico n.	ME 37		
		Descrizione:			
		Spigolo a terra muretto di recinzione. H muretto 0.50 m			
		Coordinate			
			RETTILINEE Sistema ponte	UTMWGS-ETRF2000	
		Est:	197610.738	551552.388	
Nord:	537856.667	4236257.629			
Quota ortometrica		166.667			

Punti fotografici: monografie dei punti fotografici di appoggio

Codice documento
CR0043_F0.docx

Rev
F0

Data
20/06/2011

Foto	Fotografico n.	ME 38	
	Descrizione:		
	Spigolo a terra striscia bianca continua segnaletica stradale		
	Coordinate		
		RETTILINEE Sistema ponte	UTMWGS-ETRF2000
	Est:	198190.111	552130.987
	Nord:	537937.535	4236342.325
	Quota ortometrica	16.244	

Foto	Fotografico n.	ME 39	
	Descrizione:		
	Spigolo a terra striscia bianca continua segnaletica stradale		
	Coordinate		
		RETTILINEE Sistema ponte	UTMWGS-ETRF2000
	Est:	198530.146	552471.710
	Nord:	537813.725	4236220.831
	Quota ortometrica	16.599	

Foto	Fotografico n.	ME 40	
	Descrizione:		
	Sommità spigolo muretto. H da terra 0.18 m		
	Coordinate		
		RETTILINEE Sistema ponte	UTMWGS-ETRF2000
	Est:	198857.633	552799.565
	Nord:	537738.620	4236147.939
	Quota ortometrica	13.867	

Punti fotografici: monografie dei punti fotografici di appoggio

Codice documento

CR0043_F0.docx

Rev

F0

Data

20/06/2011

Foto	Fotografico n.	ME 41	
	Descrizione:		
	Sommità spigolo casotto. H da terra 2.75 m		
	Coordinate		
		RETTILINEE Sistema ponte	UTMWGS-ETRF2000
	Est:	199419.423	553359.921
	Nord:	537919.697	4236332.687
Quota ortometrica		7.215	

Foto	Fotografico n.	ME 42	
	Descrizione:		
	Sommità spigolo marciapiede. H da terra 010		
	Coordinate		
		RETTILINEE Sistema ponte	UTMWGS-ETRF2000
	Est:	197168.840	551113.978
	Nord:	537360.108	4235758.327
Quota ortometrica		148.948	

Foto	Fotografico n.	ME 43	
	Descrizione:		
	Sommità spigolo muro argine torrente. H da terra 0.55		
	Coordinate		
		RETTILINEE Sistema ponte	UTMWGS-ETRF2000
	Est:	197273.287	551230.130
	Nord:	535596.848	4233996.478
Quota ortometrica		50.460	

Punti fotografici: monografie dei punti fotografici di appoggio

Codice documento
CR0043_F0.docx

Rev
F0

Data
20/06/2011

Foto	Fotografico n.	ME 44	
	Descrizione:		
	Sommità spigolo muro argine torrete. H da terra 1.27 m		
	Coordinate		
		RETTILINEE Sistema ponte	UTMWGS-ETRF2000
	Est:	196478.925	550436.547
	Nord:	535528.425	4233922.792
	Quota ortometrica	123.861	

Foto	Fotografico n.	ME 45	
	Descrizione:		
	Sommità spigolo muro. H da terra 2.00 m		
	Coordinate		
		RETTILINEE Sistema ponte	UTMWGS-ETRF2000
	Est:	196334.313	550288.950
	Nord:	535985.266	4234378.484
	Quota ortometrica	234.070	

Foto	Fotografico n.	ME 46	
	Descrizione:		
	Sommità spigolo muro di sostegno. H da terra 2.00 m		
	Coordinate		
		RETTILINEE Sistema ponte	UTMWGS-ETRF2000
	Est:	196238.228	550194.614
	Nord:	535728.562	4234121.244
	Quota ortometrica	184.109	

Punti fotografici: monografie dei punti fotografici di appoggio

Codice documento

CR0043_F0.docx

Rev

F0

Data

20/06/2011

Foto	Fotografico n.	ME 47	
	Descrizione:		
	Sommità spigolo muro rudere. H da terra 2.70		
	Coordinate		
		RETTILINEE Sistema ponte	UTMWGS-ETRF2000
	Est:	196751.265	550711.768
	Nord:	535079.183	4233475.547
	Quota ortometrica	81.785	

Foto	Fotografico n.	ME 48	
	Descrizione:		
	Sommità spigolo muro di sostegno. H da terra 3.15 m		
	Coordinate		
		RETTILINEE Sistema ponte	UTMWGS-ETRF2000
	Est:	197961.123	551910.707
	Nord:	536644.505	4235048.293
	Quota ortometrica	98.196	

Foto	Fotografico n.	ME 49	
	Descrizione:		
	Spigolo a terra macchia di asfalto più scura		
	Coordinate		
		RETTILINEE Sistema ponte	UTMWGS-ETRF2000
	Est:	197226.473	551175.846
	Nord:	536720.967	4235119.829
	Quota ortometrica	169.249	

Punti fotografici: monografie dei punti fotografici di appoggio

Codice documento
CR0043_F0.docx

<i>Rev</i>	<i>Data</i>
F0	20/06/2011


Foto	Fotografico n.	ME 50	
	Descrizione:		
	Spigolo a terra caditoia		
	Coordinate		
		RETTILINEE Sistema ponte	UTMWGS-ETRF2000
	Est:	197594.577	551544.763
	Nord:	536576.489	4234977.862
	Quota ortometrica	141.219	

Foto	Fotografico n.	ME 51	
	Descrizione:		
	Sommità spigolo muro di sostegno. H da terra 2.50 m		
	Coordinate		
		RETTILINEE Sistema ponte	UTMWGS-ETRF2000
	Est:	196821.145	550771.216
	Nord:	536641.001	4235037.195
	Quota ortometrica	213.066	

Foto	Fotografico n.	ME 52	
	Descrizione:		
	Spigolo a terra muretto. H muretto 0.70 m		
	Coordinate		
		RETTILINEE Sistema ponte	UTMWGS-ETRF2000
	Est:	197593.726	551546.457
	Nord:	536194.494	4234596.017
	Quota ortometrica	108.872	

Punti fotografici: monografie dei punti fotografici di appoggio

Codice documento

CR0043_F0.docx

Rev

F0

Data

20/06/2011

Foto	Fotografico n.	ME 53	
	Descrizione:		
	Sommità spigolo muretto. H da terra 0.56 m		
	Coordinate		
		RETTILINEE Sistema ponte	UTMWGS-ETRF2000
	Est:	197177.528	551129.700
	Nord:	536303.890	4234702.595
Quota ortometrica		138.654	

Foto	Fotografico n.	ME 54	
	Descrizione:		
	Spigolo a terra muretto parapetto. H muretto 1.10		
	Coordinate		
		RETTILINEE Sistema ponte	UTMWGS-ETRF2000
	Est:	196542.511	550496.057
	Nord:	536136.386	4234530.929
Quota ortometrica		201.761	

Foto	Fotografico n.	ME 55	
	Descrizione:		
	Sommità spigolo casa. H da terra 3.80		
	Coordinate		
		RETTILINEE Sistema ponte	UTMWGS-ETRF2000
	Est:	196813.582	550767.775
	Nord:	536022.746	4234419.141
Quota ortometrica		163.474	

Punti fotografici: monografie dei punti fotografici di appoggio

Codice documento
CR0043_F0.docx

Rev
F0

Data
20/06/2011

Foto	Fotografico n.	ME 56	
	Descrizione:		
	Spigolo a terra muro di recinzione. H muro 1.24		
	Coordinate		
		RETTILINEE Sistema ponte	UTMWGS-ETRF2000
	Est:	196985.566	550942.564
	Nord:	535591.051	4233988.767
	Quota ortometrica	76.856	

Foto	Fotografico n.	ME 57	
	Descrizione:		
	Sommità spigolo pilastro cancello. H da terra 1.78		
	Coordinate		
		RETTILINEE Sistema ponte	UTMWGS-ETRF2000
	Est:	195878.481	549838.212
	Nord:	535248.449	4233638.931
	Quota ortometrica	232.939	

Foto	Fotografico n.	ME 58	
	Descrizione:		
	Sommità spigolo rudere. H da terra 2.05		
	Coordinate		
		RETTILINEE Sistema ponte	UTMWGS-ETRF2000
	Est:	196143.690	550103.985
	Nord:	535147.530	4233539.819
	Quota ortometrica	240.937	

Punti fotografici: monografie dei punti fotografici di appoggio

Codice documento

CR0043_F0.docx

Rev


F0

Data

20/06/2011

Foto	Fotografico n.	ME 59	
	Descrizione:		
	Sommità spigolo muro di sostegno. H da terra 1.70		
	Coordinate		
		RETTILINEE Sistema ponte	UTMWGS-ETRF2000
	Est:	196617.588	550580.643
	Nord:	534704.074	4233099.700
	Quota ortometrica	58.090	

Foto	Fotografico n.	ME 60	
	Descrizione:		
	Sommità muro in cls argine torrente		
	Coordinate		
		RETTILINEE Sistema ponte	UTMWGS-ETRF2000
	Est:	196216.420	550183.365
	Nord:	534144.543	4232537.725
	Quota ortometrica	42.454	

Foto	Fotografico n.	ME 61	
	Descrizione:		
	Sommità muro ponticello coincidente con spigolo briglia. H dal ponte alla briglia 0.25 m		
	Coordinate		
		RETTILINEE Sistema ponte	UTMWGS-ETRF2000
	Est:	195924.323	549887.167
	Nord:	534778.261	4233169.240
	Quota ortometrica	112.856	

Punti fotografici: monografie dei punti fotografici di appoggio

Codice documento
CR0043_F0.docx

Rev
F0

Data
20/06/2011

Foto	Fotografico n.	ME 62	
	Descrizione:		
	Spigolo a terra muretto. H muretto 0.33 m		
	Coordinate		
		RETTILINEE Sistema ponte	UTMWGS-ETRF2000
	Est:	197001.360	550948.866
	Nord:	537014.867	4235412.110
	Quota ortometrica	170.122	

Foto	Fotografico n.	ME 63	
	Descrizione:		
	Sommità spigolo muro di sostegno. H da terra 2.00		
	Coordinate		
		RETTILINEE Sistema ponte	UTMWGS-ETRF2000
	Est:	195530.389	549491.859
	Nord:	535008.598	4233396.859
	Quota ortometrica	158.956	

Foto	Fotografico n.	ME 64	
	Descrizione:		
	Sommità spigolo basamento traliccio. H da terra 0.45 m		
	Coordinate		
		RETTILINEE Sistema ponte	UTMWGS-ETRF2000
	Est:	196370.152	550335.178
	Nord:	534423.417	4232817.509
	Quota ortometrica	131.130	

Punti fotografici: monografie dei punti fotografici di appoggio

Codice documento

CR0043_F0.docx

Rev

F0

Data

20/06/2011

Foto	Fotografico n.	ME 65	
	Descrizione:		
	Spigolo a terra muro di sostegno.		
	Coordinate		
		RETTILINEE Sistema ponte	UTMWGS-ETRF2000
	Est:	195546.059	549508.743
	Nord:	534825.519	4233213.959
	Quota ortometrica	174.017	

Foto	Fotografico n.	ME 66	
	Descrizione:		
	Sommità spigolo pilastro		
	Coordinate		
		RETTILINEE Sistema ponte	UTMWGS-ETRF2000
	Est:	194755.688	548724.746
	Nord:	533916.743	4232300.291
	Quota ortometrica	327.457	

Foto	Fotografico n.	ME 67	
	Descrizione:		
	Sommità spigolo marciapiede. H da terra 0.00 m		
	Coordinate		
		RETTILINEE Sistema ponte	UTMWGS-ETRF2000
	Est:	194518.923	548488.888
	Nord:	533795.085	4232177.106
	Quota ortometrica	271.977	

Punti fotografici: monografie dei punti fotografici di appoggio


Codice documento
CR0043_F0.docx

Rev
F0

Data
20/06/2011

Foto	Fotografico n.	ME 68	
	Descrizione:		
	Sommità spigolo rudere		
	Coordinate		
		RETTILINEE Sistema ponte	UTMWGS-ETRF2000
	Est:	195001.981	548969.376
	Nord:	534151.417	4232536.509
	Quota ortometrica	335.330	

Foto	Fotografico n.	ME 69	
	Descrizione:		
	Sommità spigolo marciapiede. H da terra 0.00 m		
	Coordinate		
		RETTILINEE Sistema ponte	UTMWGS-ETRF2000
	Est:	194742.042	548714.454
	Nord:	533414.005	4231797.668
	Quota ortometrica	226.056	

Foto	Fotografico n.	ME 70	
	Descrizione:		
	Sommità spigolo casotto		
	Coordinate		
		RETTILINEE Sistema ponte	UTMWGS-ETRF2000
	Est:	195389.838	549356.057
	Nord:	534304.175	4232691.788
	Quota ortometrica	338.410	

Punti fotografici: monografie dei punti fotografici di appoggio

Codice documento

CR0043_F0.docx

Rev

F0

Data

20/06/2011

Foto	Fotografico n.	ME 71	
	Descrizione:		
	Sommità spigolo muro di sostegno. H da terra 1.00 m		
	Coordinate		
		RETTILINEE Sistema ponte	UTMWGS-ETRF2000
	Est:	194901.470	548876.365
	Nord:	533031.168	4231416.049
	Quota ortometrica	144.937	


Foto	Fotografico n.	ME 72	
	Descrizione:		
	Sommità spigolo pilastro		
	Coordinate		
		RETTILINEE Sistema ponte	UTMWGS-ETRF2000
	Est:	195310.636	549279.970
	Nord:	533841.330	4232228.604
	Quota ortometrica	226.897	

Foto	Fotografico n.	ME 73	
	Descrizione:		
	Sommità spigolo casotto. H da terra 2.10 m		
	Coordinate		
		RETTILINEE Sistema ponte	UTMWGS-ETRF2000
	Est:	194662.084	548638.078
	Nord:	532880.922	4231264.271
	Quota ortometrica	171.825	

Punti fotografici: monografie dei punti fotografici di appoggio

Codice documento
CR0043_F0.docx

Rev
F0

Data
20/06/2011

Foto	Fotografico n.	ME 74	
	Descrizione:		
	Spigolo a terra chiuso		
	Coordinate		
		RETTILINEE Sistema ponte	UTMWGS-ETRF2000
	Est:	195512.078	549482.268
	Nord:	533700.424	4232089.097
	Quota ortometrica	170.671	

Foto	Fotografico n.	ME 75	
	Descrizione:		
	Sommità spigolo marciapiede. H da terra 0.00 m		
	Coordinate		
		RETTILINEE Sistema ponte	UTMWGS-ETRF2000
	Est:	194345.561	548319.453
	Nord:	533215.951	4231597.055
	Quota ortometrica	170.175	

Foto	Fotografico n.	ME 76	
	Descrizione:		
	Coordinate		
		RETTILINEE Sistema ponte	UTMWGS-ETRF2000
	Est:		
	Nord:		
	Quota ortometrica		

Punti fotografici: monografie dei punti fotografici di appoggio

Codice documento

CR0043_F0.docx

Rev

F0

Data

20/06/2011

Foto	Fotografico n.	ME 77		
	Descrizione:			
	Sommità spigolo rudere. H da terra 2.90 m			
	Coordinate			
		RETTILINEE Sistema ponte	UTMWGS-ETRF2000	
	Est:	194068.092	548039.812	
	Nord:	533559.372	4231938.488	
	Quota ortometrica	216.817		

Foto	Fotografico n.	ME 78		
	Descrizione:			
	Coordinate			
		RETTILINEE Sistema ponte	UTMWGS-ETRF2000	
	Est:			
	Nord:			
	Quota ortometrica			

Foto	Fotografico n.	ME 79		
	Descrizione:			
	Spigolo a terra caditoia			
	Coordinate			
		RETTILINEE Sistema ponte	UTMWGS-ETRF2000	
	Est:	195333.718	549305.870	
	Nord:	533416.633	4231804.234	
	Quota ortometrica	146.921		

Punti fotografici: monografie dei punti fotografici di appoggio


Codice documento
CR0043_F0.docx

Rev
F0

Data
20/06/2011

Foto	Fotografico n.	ME 80	
	Descrizione:		
	Sommità spigolo marciapiede		
	Coordinate		
		RETTILINEE Sistema ponte	UTMWGS-ETRF2000
	Est:	195418.283	549392.323
	Nord:	533127.968	4231516.250
	Quota ortometrica	98.502	

Foto	Fotografico n.	ME 81	
	Descrizione:		
	Sommità spigolo marciapiede. H da terra 0.40		
	Coordinate		
		RETTILINEE Sistema ponte	UTMWGS-ETRF2000
	Est:	194422.910	548400.212
	Nord:	532699.017	4231080.848
	Quota ortometrica	121.642	

Foto	Fotografico n.	ME 82	
	Descrizione:		
	Sommità spigolo marciapiede. H da terra 0.00 m		
	Coordinate		
		RETTILINEE Sistema ponte	UTMWGS-ETRF2000
	Est:	194083.704	548062.859
	Nord:	532441.697	4230821.375
	Quota ortometrica	135.058	

Punti fotografici: monografie dei punti fotografici di appoggio

Codice documento

CR0043_F0.docx

Rev

F0

Data

20/06/2011

Foto	Fotografico n.	ME 83	
	Descrizione:		
	Sommità spigolo muro. H da terra 2.80 m		
	Coordinate		
		RETTILINEE Sistema ponte	UTMWGS-ETRF2000
	Est:	193754.213	547731.141
	Nord:	532796.453	4231173.792
	Quota ortometrica	164.097	

Foto	Fotografico n.	ME 84	
	Descrizione:		
	Sommità spigolo muro di sostegno. H da terra 2.80		
	Coordinate		
		RETTILINEE Sistema ponte	UTMWGS-ETRF2000
	Est:	193579.708	547555.349
	Nord:	533000.539	4231376.633
	Quota ortometrica	189.016	

Foto	Fotografico n.	ME 85	
	Descrizione:		
	Sommità spigolo rudere. H da terra 3.90		
	Coordinate		
		RETTILINEE Sistema ponte	UTMWGS-ETRF2000
	Est:	194002.843	547977.411
	Nord:	533135.591	4231514.446
	Quota ortometrica	240.095	

Punti fotografici: monografie dei punti fotografici di appoggio

Codice documento
CR0043_F0.docx

Rev
F0

Data
20/06/2011

Foto	Fotografico n.	ME 86	
	Descrizione:		
	Sommità spigolo rudere. H da terra 2.00 m		
	Coordinate		
		RETTILINEE Sistema ponte	UTMWGS-ETRF2000
	Est:	193402.041	547384.206
	Nord:	532031.392	4230406.701
	Quota ortometrica	247.971	

Foto	Fotografico n.	ME 87	
	Descrizione:		
	Spigolo a terra passerella scavalca fosso.		
	Coordinate		
		RETTILINEE Sistema ponte	UTMWGS-ETRF2000
	Est:	193198.740	547179.188
	Nord:	532301.972	4230675.817
	Quota ortometrica	302.325	

Foto	Fotografico n.	ME 88	
	Descrizione:		
	Sommità spigolo tettoia cancello		
	Coordinate		
		RETTILINEE Sistema ponte	UTMWGS-ETRF2000
	Est:	193127.868	547112.390
	Nord:	531694.264	4230067.887
	Quota ortometrica	159.563	

Punti fotografici: monografie dei punti fotografici di appoggio

Codice documento

CR0043_F0.docx

Rev

F0

Data

20/06/2011

Foto	Fotografico n.	ME 89	
	Descrizione:		
	Spigolo a terra macchia di asfalto più scuro		
	Coordinate		
		RETTILINEE Sistema ponte	UTMWGS-ETRF2000
	Est:	192908.524	546894.227
	Nord:	531530.379	4229902.610
	Quota ortometrica	126.093	


Foto	Fotografico n.	ME 90	
	Descrizione:		
	Spigolo a terra caditoia		
	Coordinate		
		RETTILINEE Sistema ponte	UTMWGS-ETRF2000
	Est:	192602.072	546585.321
	Nord:	531918.044	4230288.075
	Quota ortometrica	159.865	

Foto	Fotografico n.	ME 91	
	Descrizione:		
	Sommità spigolo ingresso galleria. H da terra 2.50 m		
	Coordinate		
		RETTILINEE Sistema ponte	UTMWGS-ETRF2000
	Est:	192885.043	546867.099
	Nord:	532079.797	4230451.645
	Quota ortometrica	186.751	

Punti fotografici: monografie dei punti fotografici di appoggio

Codice documento
CR0043_F0.docx

Rev
F0

Data
20/06/2011

Foto	Fotografico n.	ME 92	
	Descrizione:		
	Sommità spigolo muretto di recinzione. H da terra 1.33		
	Coordinate		
		RETTILINEE Sistema ponte	UTMWGS-ETRF2000
	Est:	192284.005	546265.463
	Nord:	532206.940	4230574.735
	Quota ortometrica	192.525	

Foto	Fotografico n.	ME 93	
	Descrizione:		
	Sommità spigolo casotto. H da terra 3.30		
	Coordinate		
		RETTILINEE Sistema ponte	UTMWGS-ETRF2000
	Est:	192621.345	546601.927
	Nord:	532317.556	4230687.551
	Quota ortometrica	219.362	

Foto	Fotografico n.	ME 94	
	Descrizione:		
	Sommità spigolo casotto. H da terra 3.00 m		
	Coordinate		
		RETTILINEE Sistema ponte	UTMWGS-ETRF2000
	Est:	192430.168	546417.199
	Nord:	531360.553	4229729.670
	Quota ortometrica	166.842	

Punti fotografici: monografie dei punti fotografici di appoggio

Codice documento

CR0043_F0.docx

Rev

F0

Data

20/06/2011


Foto		Fotografico n.	ME_500	
		Descrizione:		
		Sommità spigolo cabina		
		Coordinate		
		RETTILINEE Sistema ponte		UTMWGS-ETRF2000
Est:		196774.532	550739.584	
Nord:		534394.633	4232791.430	
	Quota ortometrica	3.566		

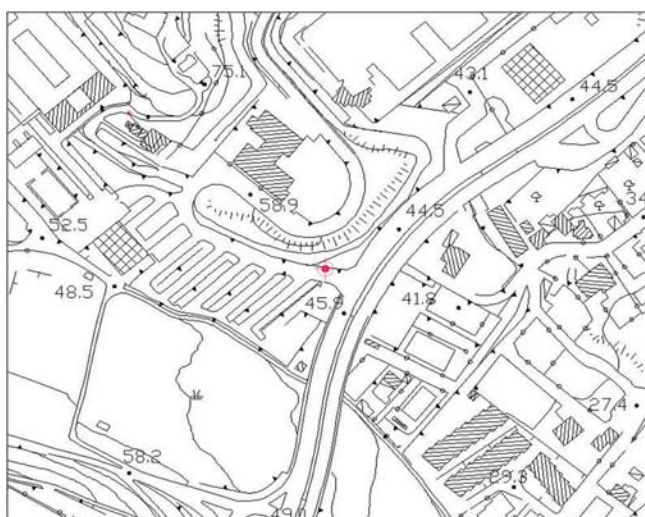
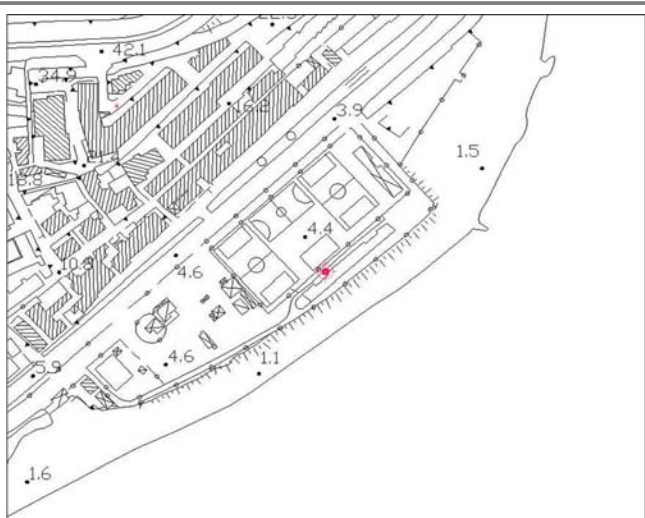
Foto		Fotografico n.	ME_501	
		Descrizione:		
		Sommità spigolo muro di cinta		
		Coordinate		
		RETTILINEE Sistema ponte		UTMWGS-ETRF2000
Est:		198388.028	550739.584	
Nord:		536220.084	4234626.888	
	Quota ortometrica	47.714		

Foto		Fotografico n.	ME_502	
		Descrizione:		
		Sommità spigolo muretto		
		Coordinate		
		RETTILINEE Sistema ponte		UTMWGS-ETRF2000
Est:		196681.897	550649.740	
Nord:		533981.291	4232377.639	
	Quota ortometrica	4.215		

Punti fotografici: monografie dei punti fotografici di appoggio

Codice documento
CR0043_F0.docx

Rev
F0

Data
20/06/2011


Foto	Fotografico n.	ME_504	
	Descrizione:		
	Sommità spigolo muro		
	Coordinate		
		RETTILINEE Sistema ponte	UTMWGS-ETRF2000
	Est:	196346.296	550312.563
Nord:	534238.409	4232632.418	
Quota ortometrica	66.985		

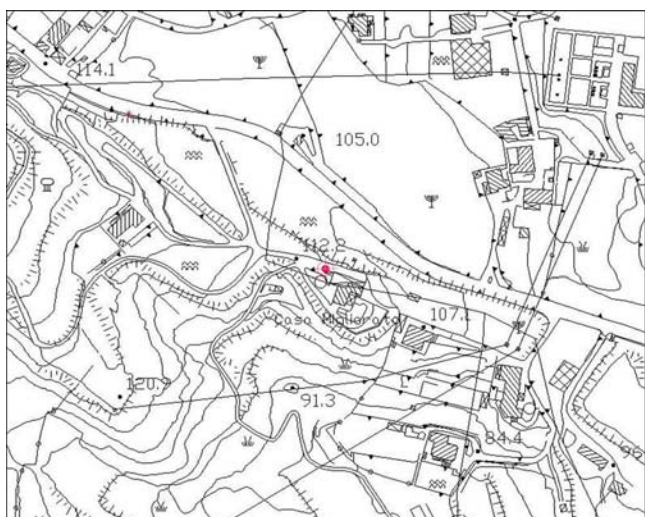
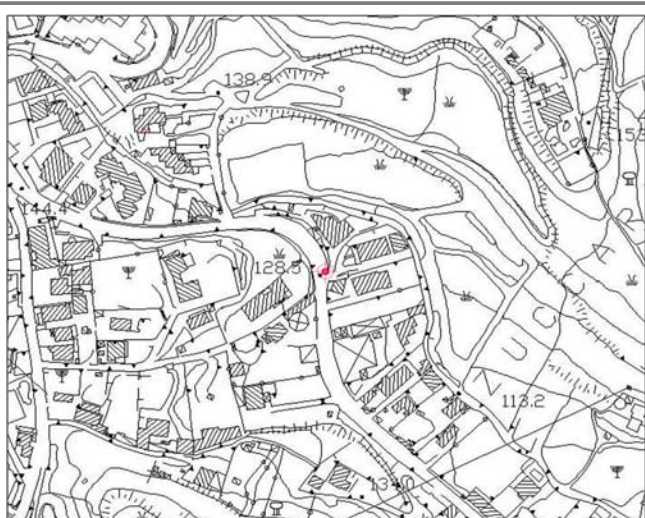
Foto	Fotografico n.	ME_505	
	Descrizione:		
	Sommità spigolo casotto		
	Coordinate		
		RETTILINEE Sistema ponte	UTMWGS-ETRF2000
	Est:	197668.123	551621.456
Nord:	536099.691	4234501.748	
Quota ortometrica	114.818		

Foto	Fotografico n.	ME_507	
	Descrizione:		
	Sommità spigolo cordolo		
	Coordinate		
		RETTILINEE Sistema ponte	UTMWGS-ETRF2000
	Est:	197358.682	551309.916
Nord:	536433.550	4234833.410	
Quota ortometrica	128.515		

Punti fotografici: monografie dei punti fotografici di appoggio

Codice documento

CR0043_F0.docx

Rev

F0

Data

20/06/2011

Foto		Fotografico n.	ME_508	
Descrizione:				
Spigolo a terra striscia bianca segnaletica stradale				
Coordinate				
	RETTILINEE		UTMWGS-ETRF2000	
	Sistema ponte			
Est:	196295.089		550264.365	
Nord:	533789.735		4232183.585	
Quota ortometrica	5.215			

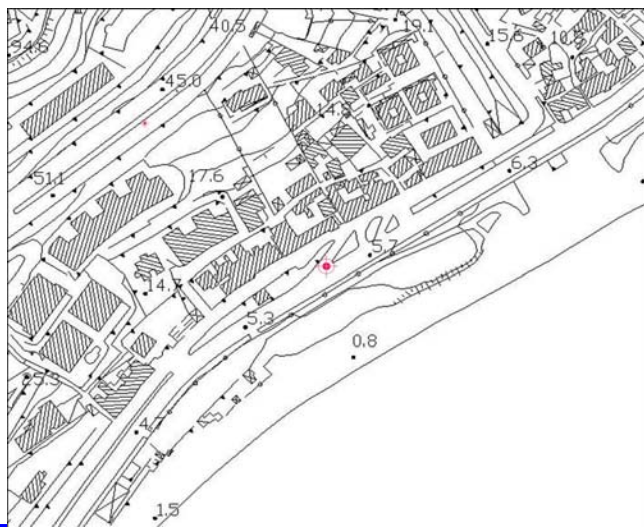


Foto		Fotografico n.	ME_509	
Descrizione:				
Spigolo a terra caditoia				
Coordinate				
	RETTILINEE		UTMWGS-ETRF2000	
	Sistema ponte			
Est:	198086.355		552042.062	
Nord:	535717.875		4234122.872	
Quota ortometrica	43.401			

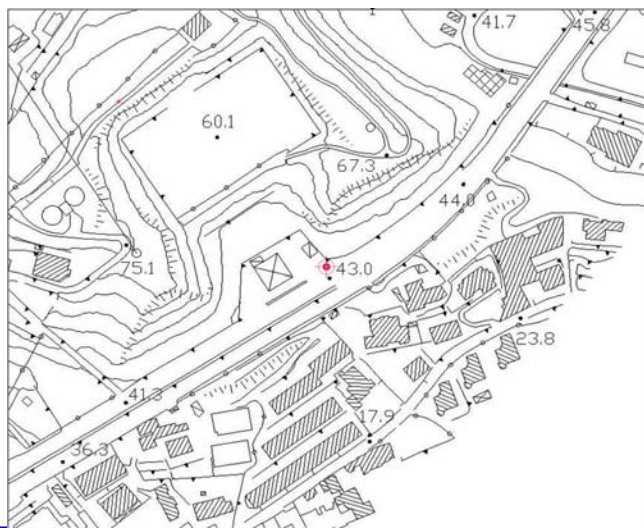


Foto		Fotografico n.	ME_510	
Descrizione:				
Sommità spigolo tettoia				
Coordinate				
	RETTILINEE		UTMWGS-ETRF2000	
	Sistema ponte			
Est:	196122.102		550090.041	
Nord:	534001.080		4232393.692	
Quota ortometrica	100.898			

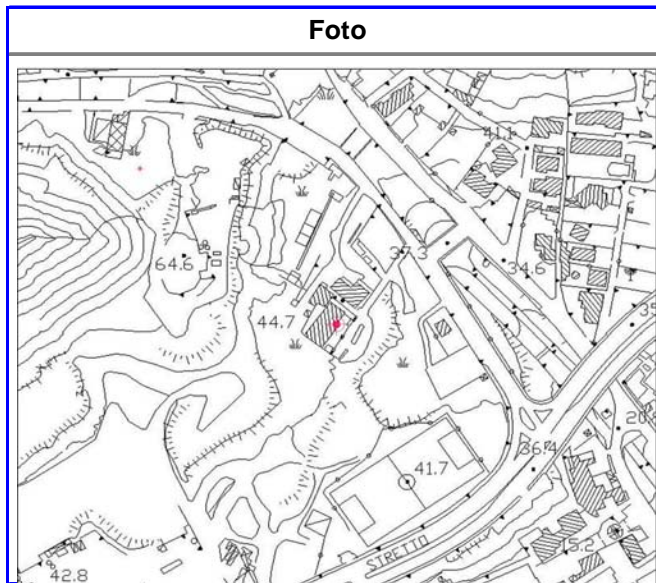


Punti fotografici: monografie dei punti fotografici di appoggio

Codice documento
CR0043_F0.docx

Rev
F0

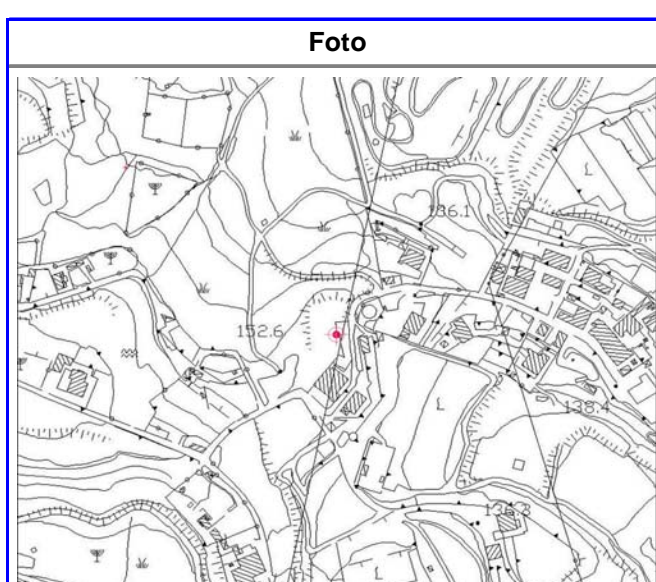
Data
20/06/2011



Fotografico n.	ME_511	
Descrizione:		
Sommità spigolo casa		
Coordinate		
	RETTILINEE Sistema ponte	UTMWGS-ETRF2000
Est:	197301.792	551259.538
Nord:	535459.611	4233859.487
Quota ortometrica	51.574	



Fotografico n.	ME_512	
Descrizione:		
Sommità spigolo muretto		
Coordinate		
	RETTILINEE Sistema ponte	UTMWGS-ETRF2000
Est:	196927.318	550889.833
Nord:	534766.336	4233163.999
Quota ortometrica	4.314	



Fotografico n.	ME_513	
Descrizione:		
Sommità spigolo gronda casa		
Coordinate		
	RETTILINEE Sistema ponte	UTMWGS-ETRF2000
Est:	197559.493	551508.903
Nord:	536695.192	4235096.283
Quota ortometrica	157.435	

Punti fotografici: monografie dei punti fotografici di appoggio

Codice documento

CR0043_F0.docx

Rev

F0

Data

20/06/2011

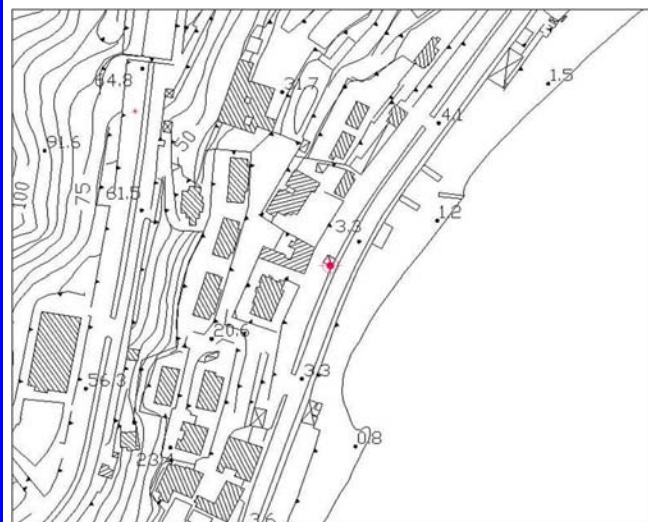
Foto			Fotografico n.	ME_515	
Descrizione:					
Sommità spigolo muretto					
Coordinate					
	RETTILINEE		UTMWGS-ETRF2000		
	Sistema ponte				
Est:	197035.608		550989.515		
Nord:	536052.043		4234449.905		
Quota ortometrica	141.445				



Foto			Fotografico n.	ME_516	
Descrizione:					
Sommità spigolo muro					
Coordinate					
	RETTILINEE		UTMWGS-ETRF2000		
	Sistema ponte				
Est:	195921.869		549892.270		
Nord:	533643.631		4232035.056		
Quota ortometrica	74.166				



Foto			Fotografico n.	ME_518	
Descrizione:					
Sommità spigolo gronda casa					
Coordinate					
	RETTILINEE		UTMWGS-ETRF2000		
	Sistema ponte				
Est:	196049.369		550020.634		
Nord:	533506.041		4231898.371		
Quota ortometrica	5.821				



Punti fotografici: monografie dei punti fotografici di appoggio

Codice documento
CR0043_F0.docx

Rev
F0

Data
20/06/2011


Foto	Fotografico n.	ME_520	
	Descrizione:		
	Sommità spigolo gronda casa		
	Coordinate		
		RETTILINEE Sistema ponte	UTMWGS-ETRF2000
	Est:	195524.399	549493.462
	Nord:	533868.936	4232257.622
Quota ortometrica	213.856		

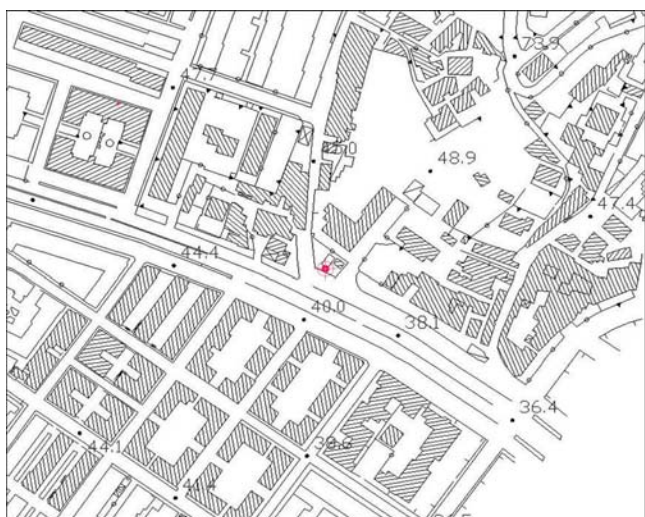
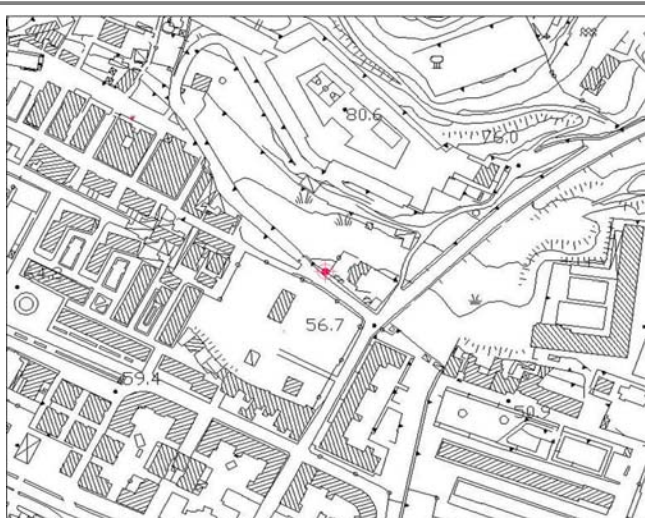
Foto	Fotografico n.	ME_901	
	Descrizione:		
	Sommità spigolo muro		
	Coordinate		
		RETTILINEE Sistema ponte	UTMWGS-ETRF2000
	Est:	194418.082	548407.734
	Nord:	530843.830	4229226.389
Quota ortometrica	40.947		

Foto	Fotografico n.	ME_905	
	Descrizione:		
	Sommità spigolo muro		
	Coordinate		
		RETTILINEE Sistema ponte	UTMWGS-ETRF2000
	Est:	194148.437	548136.210
	Nord:	531142.757	4229523.399
Quota ortometrica	61.124		

Punti fotografici: monografie dei punti fotografici di appoggio

Codice documento

CR0043_F0.docx

Rev

F0

Data

20/06/2011

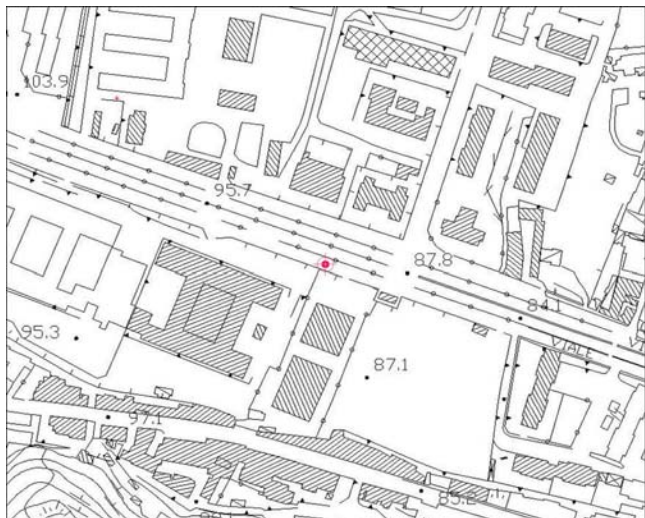
Foto	Fotografico n.	ME_907	
	Descrizione:		
	Spigolo a terra chiuso		
	Coordinate		
		RETTILINEE Sistema ponte	UTMWGS-ETRF2000
	Est:	193455.258	547442.867
Nord:	531210.213	4229586.214	
Quota ortometrica	90.766		

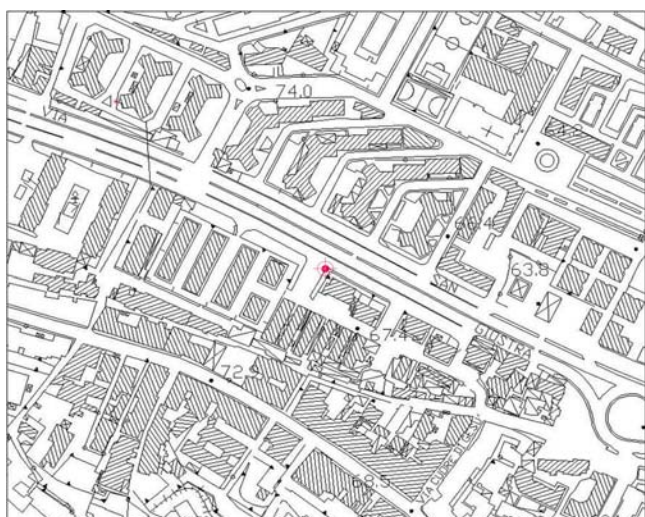

Foto	Fotografico n.	ME_909	
	Descrizione:		
	Spigolo a terra chiuso		
	Coordinate		
		RETTILINEE Sistema ponte	UTMWGS-ETRF2000
	Est:	193821.615	547810.121
Nord:	531052.939	4229431.443	
Quota ortometrica	70.044		

Foto	Fotografico n.	ME_911	
	Descrizione:		
	Sommità spigolo muretto		
	Coordinate		
		RETTILINEE Sistema ponte	UTMWGS-ETRF2000
	Est:	193488.921	547485.462
Nord:	529865.961	4228242.738	
Quota ortometrica	76.571		

Punti fotografici: monografie dei punti fotografici di appoggio

Codice documento
CR0043_F0.docx

Rev
F0

Data
20/06/2011

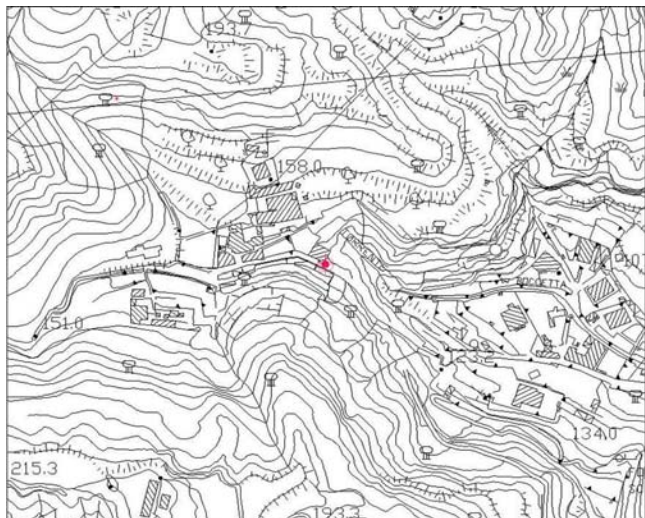
Foto	Fotografico n.	ME_912	
	Descrizione:		
	Sommità spigolo casa		
	Coordinate		
		RETTILINEE Sistema ponte	UTMWGS-ETRF2000
	Est:	193106.206	547101.763
	Nord:	530037.523	4228411.683
Quota ortometrica	135.724		



Foto	Fotografico n.	ME_914	
	Descrizione:		
	Sommità spigolo muro rudere		
	Coordinate		
		RETTILINEE Sistema ponte	UTMWGS-ETRF2000
	Est:	193229.349	547219.941
	Nord:	530775.982	4229150.658
Quota ortometrica	191.368		

Foto	Fotografico n.	ME_916	
	Descrizione:		
	Sommità spigolo tettoia		
	Coordinate		
		RETTILINEE Sistema ponte	UTMWGS-ETRF2000
	Est:	192773.277	546774.218
	Nord:	529248.714	4227620.984
Quota ortometrica	166.254		

Punti fotografici: monografie dei punti fotografici di appoggio

Codice documento

CR0043_F0.docx

Rev

F0

Data

20/06/2011

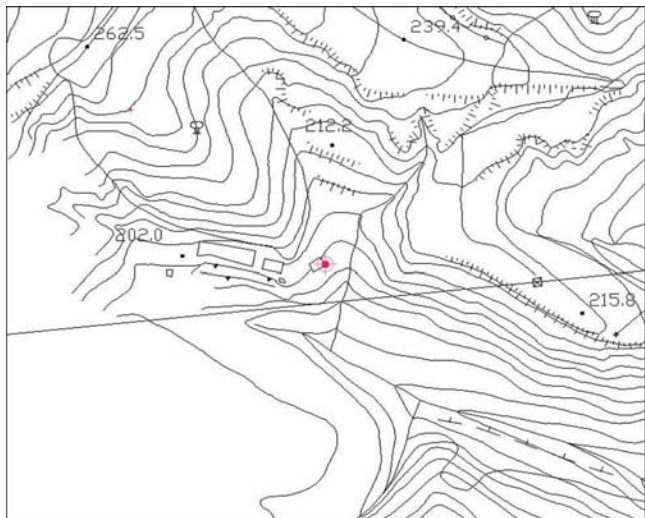
Foto	Fotografico n.	ME_917	
	Descrizione:		
	Sommità spigolo muro rudere		
	Coordinate		
		RETTILINEE Sistema ponte	UTMWGS-ETRF2000
	Est:	192696.320	546691.347
	Nord:	530142.429	4228513.819
Quota ortometrica	194.933		

Foto	Fotografico n.	ME_918	
	Descrizione:		
	Sommità spigolo basamento traliccio		
	Coordinate		
		RETTILINEE Sistema ponte	UTMWGS-ETRF2000
	Est:	192406.948	546405.611
	Nord:	529613.943	4227983.625
Quota ortometrica	236.043		

Foto	Fotografico n.	ME_920	
	Descrizione:		
	Sommità spigolo muro		
	Coordinate		
		RETTILINEE Sistema ponte	UTMWGS-ETRF2000
	Est:	192583.959	546580.626
	Nord:	529902.885	4228273.626
Quota ortometrica	241.878		

Punti fotografici: monografie dei punti fotografici di appoggio

Codice documento
CR0043_F0.docx

Rev
F0

Data
20/06/2011

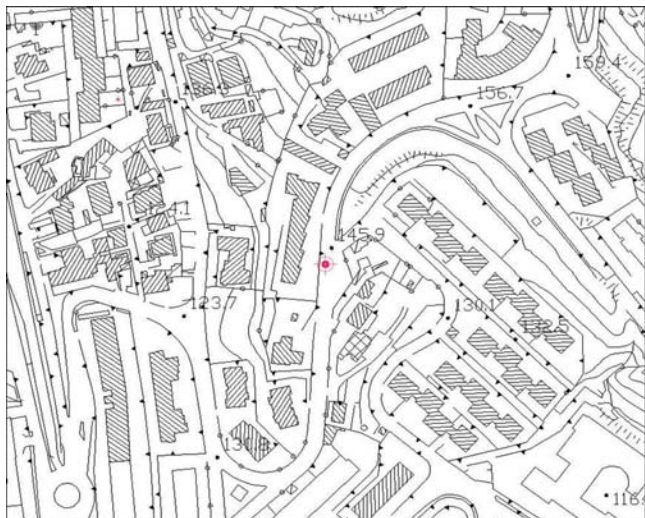
Foto		Fotografico n.	ME_2018	
		Descrizione:		
		Spigolo a terra chiuso		
		Coordinate		
			RETTILINEE Sistema ponte	UTMWGS-ETRF2000
	Est:	194625.682	548602.979	
	Nord:	532687.442	4231070.628	
	Quota ortometrica	144.912		

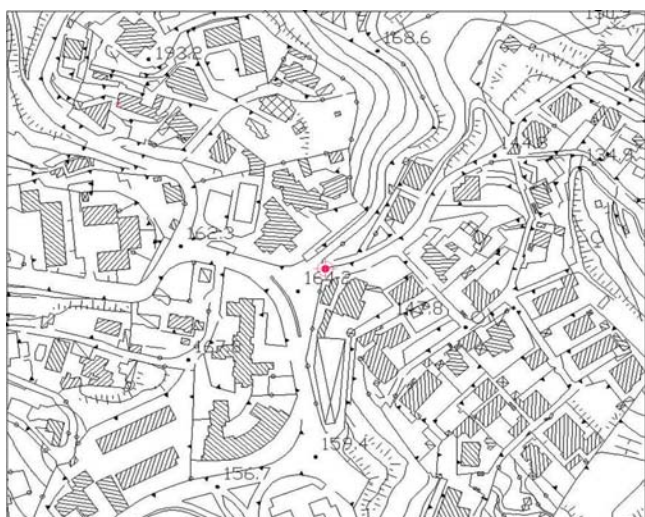

Foto		Fotografico n.	ME_2020	
		Descrizione:		
		Spigolo a terra chiuso		
		Coordinate		
			RETTILINEE Sistema ponte	UTMWGS-ETRF2000
	Est:	194785.751	548761.346	
	Nord:	532933.155	4231317.306	
	Quota ortometrica	163.684		

Foto		Fotografico n.	ME_2022	
		Descrizione:		
		Spigolo a terra striscia bianca attraversamento pedonale		
		Coordinate		
			RETTILINEE Sistema ponte	UTMWGS-ETRF2000
	Est:	194979.053	548957.663	
	Nord:	532468.293	4230853.921	
	Quota ortometrica	103.115		

Punti fotografici: monografie dei punti fotografici di appoggio

Codice documento

CR0043_F0.docx

Rev

F0

Data

20/06/2011

Foto			Fotografico n.	ME_2024	
Descrizione:					
Sommità spigolo muretto					
Coordinate					
	RETTILINEE Sistema ponte		UTMWGS-ETRF2000		
Est:	194733.731		548715.066		
Nord:	532074.171		4230458.327		
Quota ortometrica			66.297		

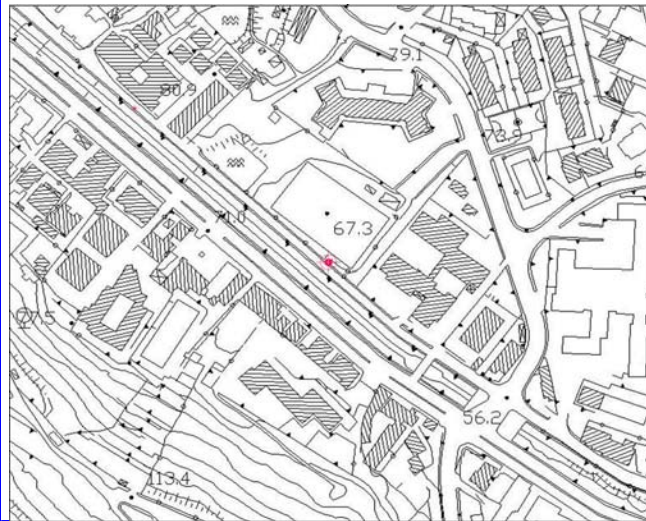


Foto			Fotografico n.	ME_2028	
Descrizione:					
Spigolo a terra chiuso					
Coordinate					
	RETTILINEE Sistema ponte		UTMWGS-ETRF2000		
Est:	195218.071		549201.035		
Nord:	531799.643		4230187.135		
Quota ortometrica			28.776		

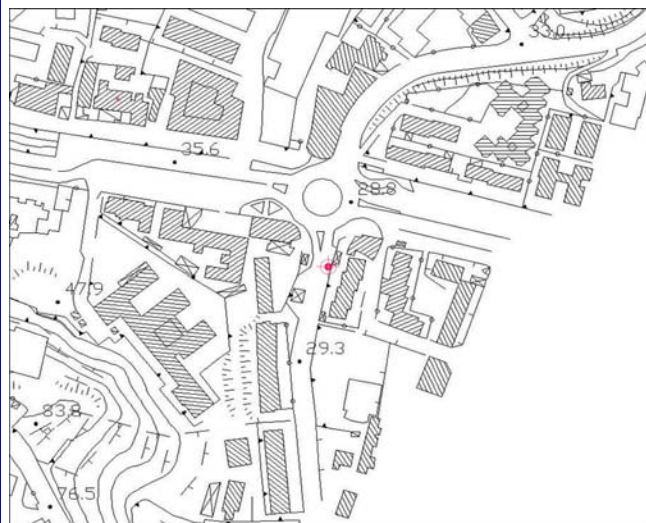
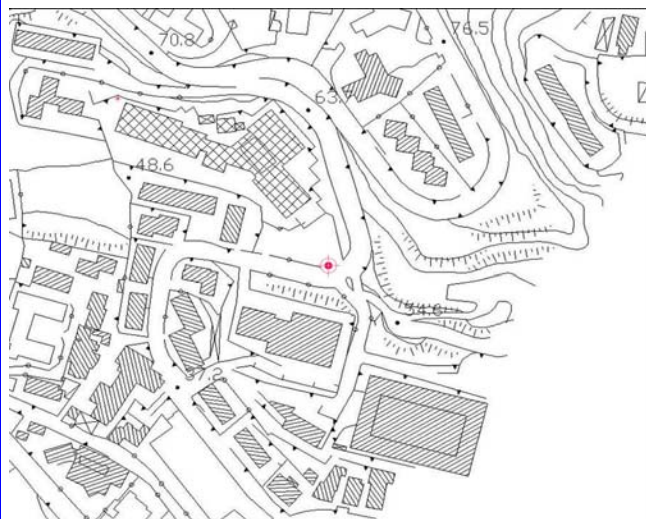


Foto			Fotografico n.	ME_2034	
Descrizione:					
Spigolo a terra striscia bianca stop segnaletica stradale					
Coordinate					
	RETTILINEE Sistema ponte		UTMWGS-ETRF2000		
Est:	194969.536		548954.616		
Nord:	531496.888		4229882.850		
Quota ortometrica			54.018		



Punti fotografici: monografie dei punti fotografici di appoggio

Codice documento
CR0043_F0.docx

Rev
F0

Data
20/06/2011

Foto			Fotografico n.	ME_2036	
Descrizione:					
Spigolo a terra striscia bianca attraversamento pedonale					
Coordinate					
	RETTILINEE		UTMWGS-ETRF2000		
	Sistema ponte				
Est:	194010.477		548003.604		
Nord:	530346.893		4228726.943		
Quota ortometrica	61.349				

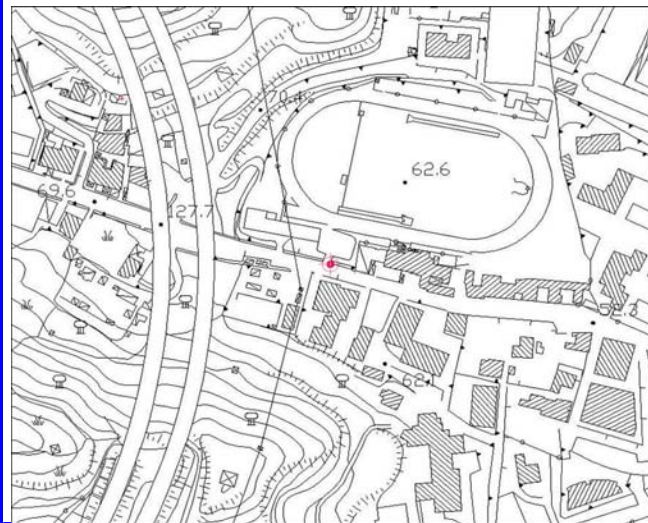


Foto			Fotografico n.	ME_2038	
Descrizione:					
Sommità spigolo rudere					
Coordinate					
	RETTILINEE		UTMWGS-ETRF2000		
	Sistema ponte				
Est:	193387.010		547381.236		
Nord:	530220.163		4228596.117		
Quota ortometrica	176.689				

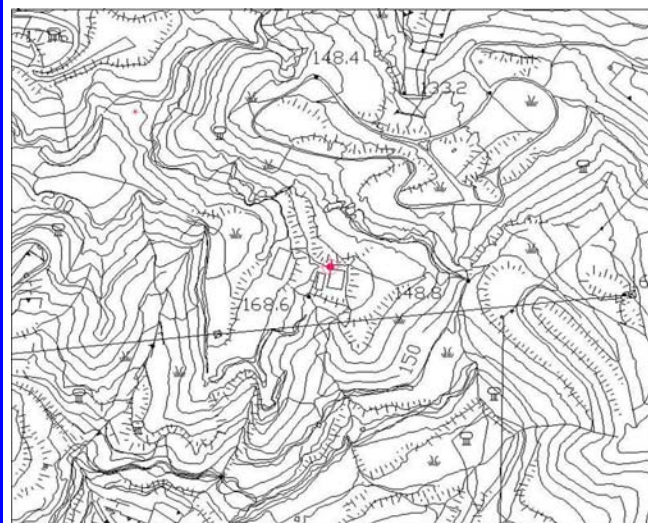
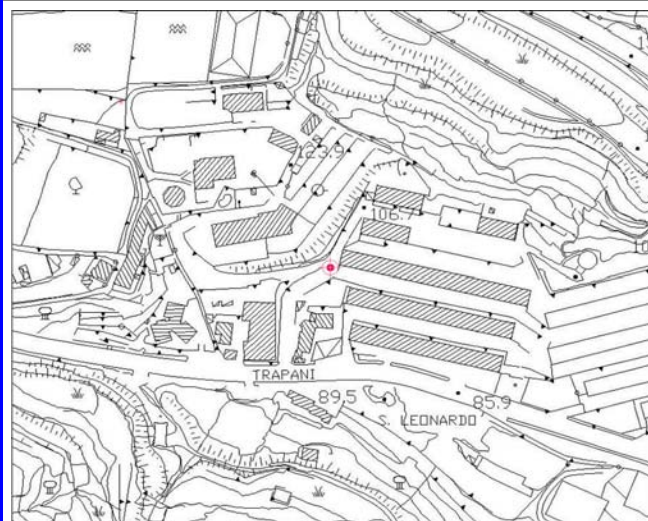


Foto			Fotografico n.	ME_2040	
Descrizione:					
Spigolo a terra chiuso					
Coordinate					
	RETTILINEE		UTMWGS-ETRF2000		
	Sistema ponte				
Est:	193566.870		547558.852		
Nord:	530546.211		4228923.228		
Quota ortometrica	101.681				



Punti fotografici: monografie dei punti fotografici di appoggio

Codice documento

CR0043_F0.docx

Rev

F0

Data

20/06/2011


Foto	Fotografico n.	ME_2044	
	Descrizione:		
	Sommità spigolo gronda casotto		
	Coordinate		
		RETTILINEE	UTMWGS-ETRF2000
		Sistema ponte	
	Est:	193766.002	547761.740
Nord:	529969.423	4228348.001	
Quota ortometrica	142.624		

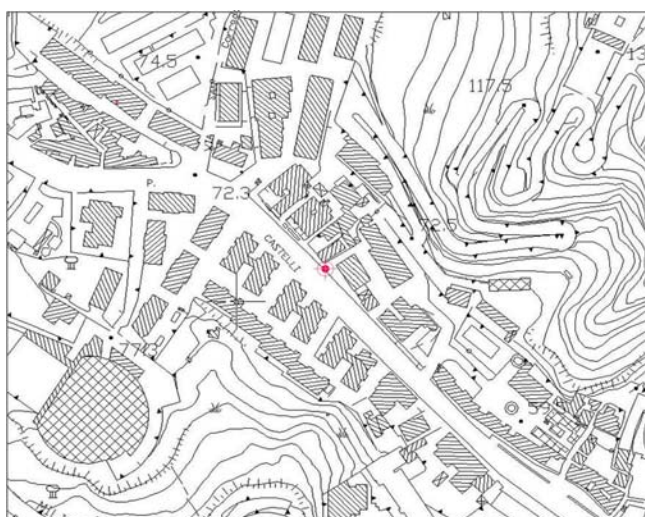
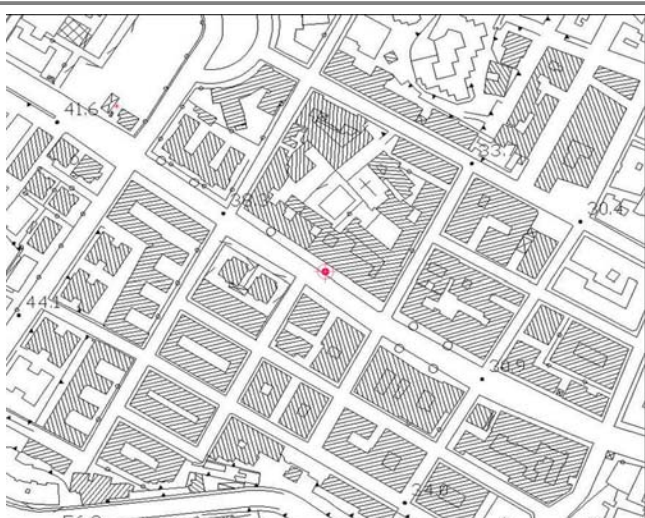
Foto	Fotografico n.	ME_2050	
	Descrizione:		
	Spigolo a terra chiuso		
	Coordinate		
		RETTILINEE	UTMWGS-ETRF2000
		Sistema ponte	
	Est:	193286.626	547287.263
Nord:	529262.864	4227638.543	
Quota ortometrica	66.805		

Foto	Fotografico n.	ME_2054	
	Descrizione:		
	Sommità spigolo gronda casotto		
	Coordinate		
		RETTILINEE	UTMWGS-ETRF2000
		Sistema ponte	
	Est:	193950.450	547954.165
Nord:	528759.131	4227139.433	
Quota ortometrica	38.034		

Punti fotografici: monografie dei punti fotografici di appoggio

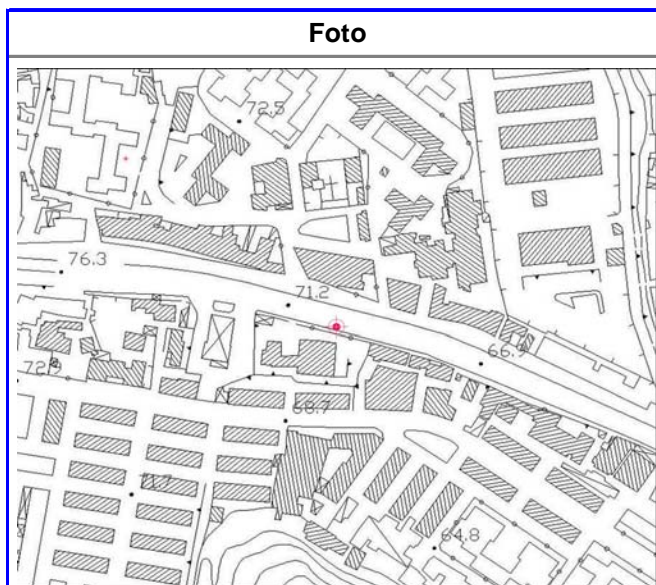
Codice documento
CR0043_F0.docx

Rev
F0

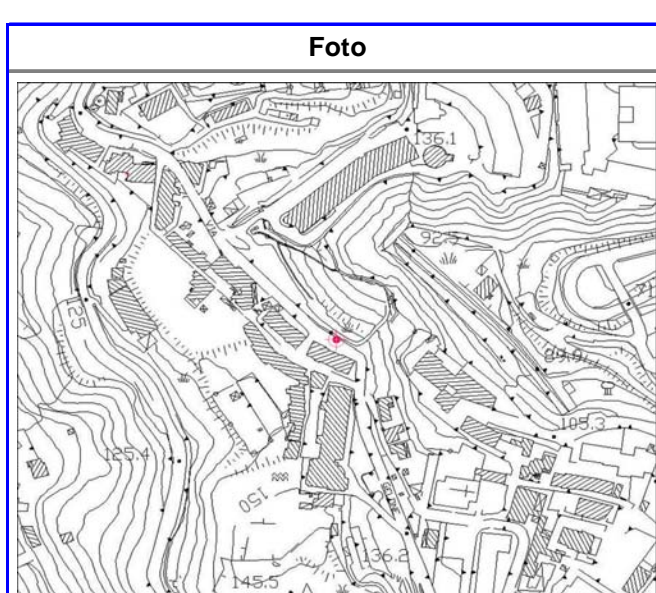
Data
20/06/2011



Fotografico n.	ME_2056	
Descrizione:		
Sommità spigolo muro di cinta		
Coordinate		
	RETTILINEE Sistema ponte	UTMWGS-ETRF2000
Est:	193549.186	547559.843
Nord:	527740.078	4226118.130
Quota ortometrica	50.064	



Fotografico n.	ME_2060	
Descrizione:		
Spigolo a terra striscia bianca attraversamento pedonale		
Coordinate		
	RETTILINEE Sistema ponte	UTMWGS-ETRF2000
Est:	192990.100	546997.280
Nord:	528297.498	4226671.602
Quota ortometrica	69.353	



Fotografico n.	ME_2068	
Descrizione:		
Spigolo a terra chiusino		
Coordinate		
	RETTILINEE Sistema ponte	UTMWGS-ETRF2000
Est:	193364.750	547369.288
Nord:	528671.522	4227047.964
Quota ortometrica	145.143	

Punti fotografici: monografie dei punti fotografici di appoggio

Codice documento

CR0043_F0.docx

Rev

F0

Data

20/06/2011

Foto	Fotografico n.	ME_3001	
	Descrizione:		
	Spigolo a terra chiusino		
	Coordinate		
		RETTILINEE Sistema ponte	UTMWGS-ETRF2000
	Est:	192065.378	546067.486
	Nord:	529117.299	4227484.914
	Quota ortometrica	139.305	

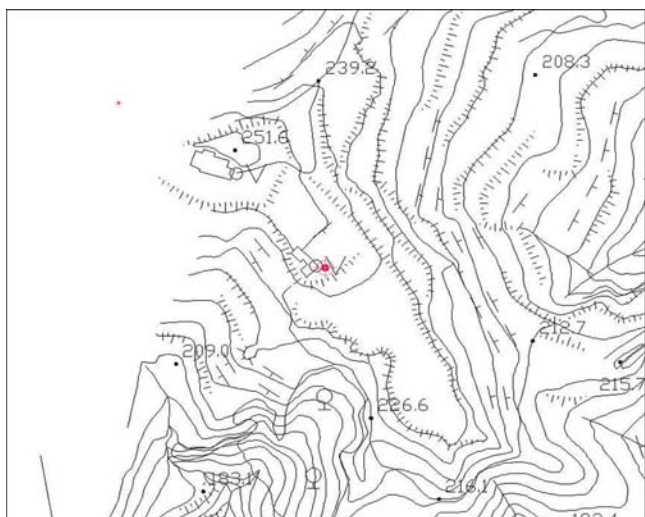
Foto	Fotografico n.	ME_3002	
	Descrizione:		
	Sommità spigolo basamento pozzo		
	Coordinate		
		RETTILINEE Sistema ponte	UTMWGS-ETRF2000
	Est:	192682.358	546680.468
	Nord:	529679.929	4228051.417
	Quota ortometrica	243.112	

Foto	Fotografico n.	ME_3003	
	Descrizione:		
	Sommità spigolo basamento traliccio		
	Coordinate		
		RETTILINEE Sistema ponte	UTMWGS-ETRF2000
	Est:	192504.212	546503.210
	Nord:	529557.638	4227927.991
	Quota ortometrica	237.106	

Punti fotografici: monografie dei punti fotografici di appoggio

Codice documento
CR0043_F0.docx

<i>Rev</i>	<i>Data</i>
F0	20/06/2011

Foto			Fotografico n.	ME_5010	
Descrizione:					
Spigolo a terra striscia bianca parcheggio					
Coordinate					
	RETTILINEE		UTMWGS-ETRF2000		
	Sistema ponte				
Est:	193936.770		547944.467		
Nord:	528161.258		4226541.715		
Quota ortometrica	32.047				

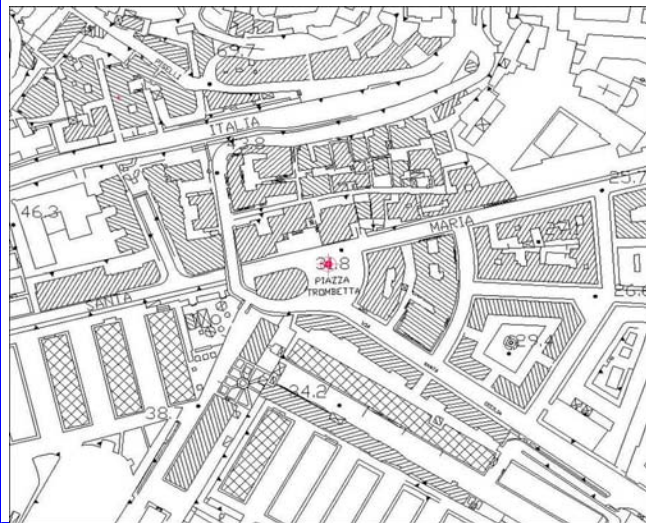


Foto			Fotografico n.	ME_5011	
Descrizione:					
Sommità spigolo aiuola					
Coordinate					
	RETTILINEE		UTMWGS-ETRF2000		
	Sistema ponte				
Est:	194278.870		548284.030		
Nord:	528521.508		4226904.092		
Quota ortometrica	21.966				

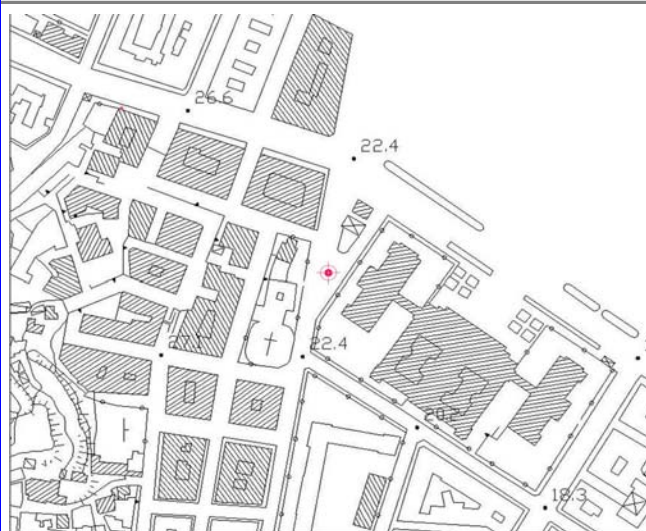
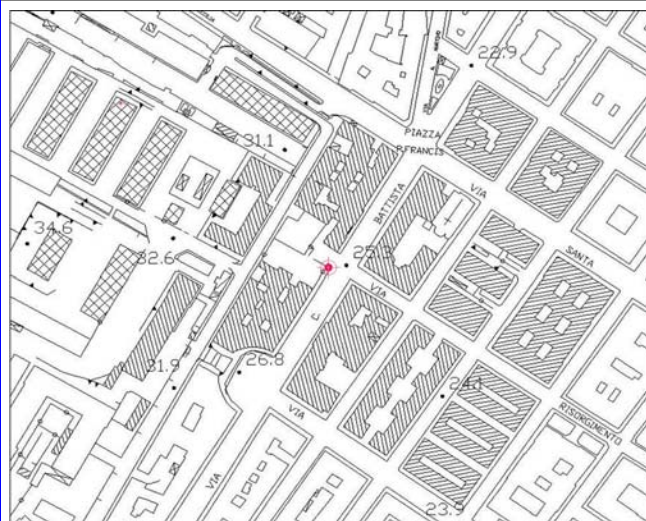


Foto			Fotografico n.	ME_5015	
Descrizione:					
Spigolo a terra chiuso					
Coordinate					
	RETTILINEE		UTMWGS-ETRF2000		
	Sistema ponte				
Est:	194114.769		548124.134		
Nord:	527899.454		4226281.202		
Quota ortometrica	25.229				



Punti fotografici: monografie dei punti fotografici di appoggio

Codice documento

CR0043_F0.docx

Rev

F0

Data

20/06/2011

Foto	Fotografico n.	ME_5016	
	Descrizione:		
	Spigolo a terra pavimentazione bituminosa più chiara		
	Coordinate		
		RETTILINEE Sistema ponte	UTMWGS-ETRF2000
	Est:	193783.256	547795.446
	Nord:	527495.080	4225874.789
Quota ortometrica	31.552		

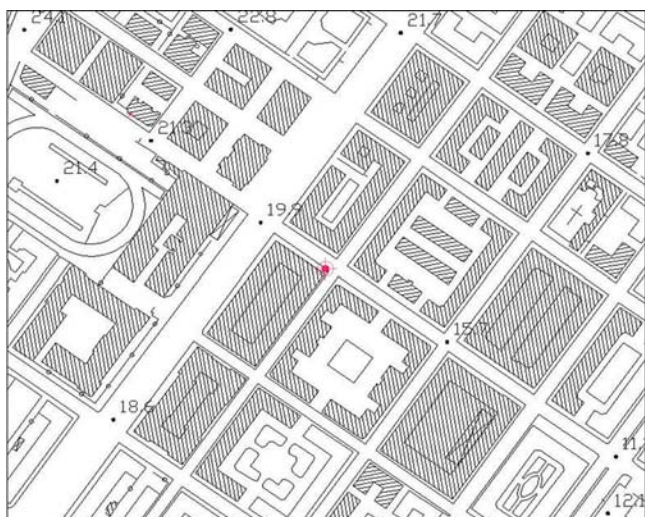
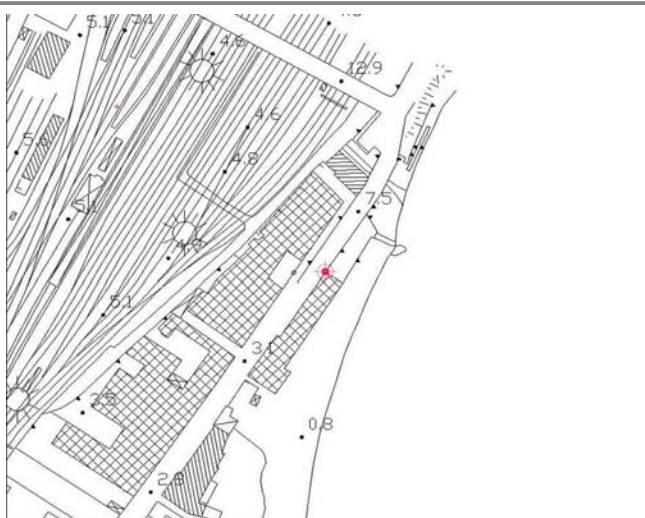
Foto	Fotografico n.	ME_5017	
	Descrizione:		
	Spigolo a terra chiuso		
	Coordinate		
		RETTILINEE Sistema ponte	UTMWGS-ETRF2000
	Est:	194070.327	548084.102
	Nord:	527239.170	4225620.893
Quota ortometrica	18.010		

Foto	Fotografico n.	ME_5018	
	Descrizione:		
	Sommità spigolo tettoia		
	Coordinate		
		RETTILINEE Sistema ponte	UTMWGS-ETRF2000
	Est:	195177.305	549187.083
	Nord:	527772.029	4226160.896
Quota ortometrica	7.019		

Punti fotografici: monografie dei punti fotografici di appoggio

Codice documento
 CR0043_F0.docx

Rev
 F0

Data
 20/06/2011

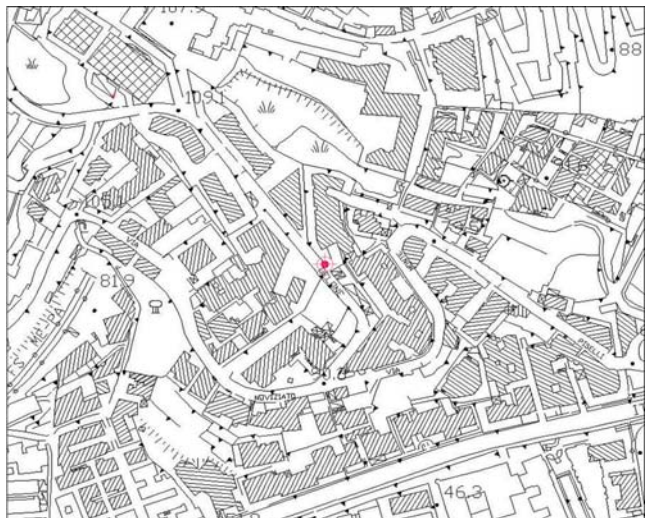
Foto	Fotografico n.	ME_5021	
	Descrizione:		
	Sommità spigolo pilastro		
	Coordinate		
		RETTILINEE Sistema ponte	UTMWGS-ETRF2000
	Est:		547677.061
	Nord:		4226724.249
	Quota ortometrica	97.922	



Foto	Fotografico n.		
	Descrizione:		
	Coordinate		
		RETTILINEE Sistema ponte	UTMWGS-ETRF2000
	Est:		
	Nord:		
	Quota ortometrica		

Foto	Fotografico n.		
	Descrizione:		
	Coordinate		
		RETTILINEE Sistema ponte	UTMWGS-ETRF2000
	Est:		
	Nord:		
	Quota ortometrica		

Punti fotografici: monografie dei punti fotografici di appoggio

Codice documento

CR0043_F0.docx

Rev

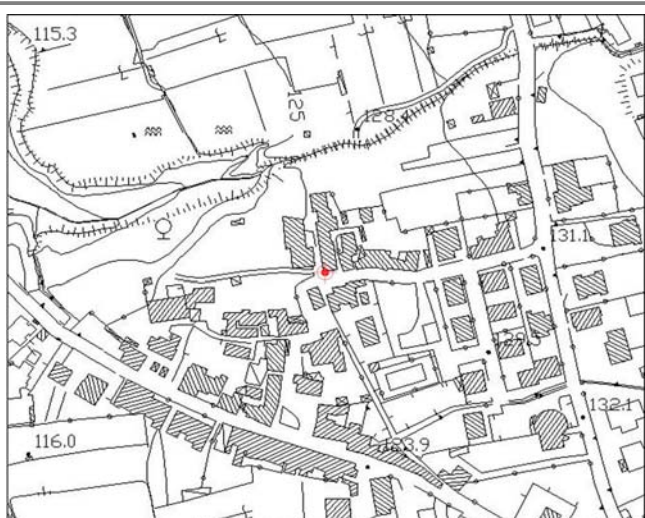
F0

Data

20/06/2011

Foto	Fotografico n.	RC_03	
	Descrizione:		
	Sommità spigolo muro		
	Coordinate		
		RETTILINEE Sistema ponte	UTMWGS-ETRF2000
	Est:	202966.194	556940.834
	Nord:	532580.484	4231019.238
Quota ortometrica		140.688	

Foto	Fotografico n.	RC_24	
	Descrizione:		
	Spigolo macchia a terra più scura		
	Coordinate		
		RETTILINEE Sistema ponte	UTMWGS-ETRF2000
	Est:	202080.685	556052.225
	Nord:	533099.112	4231531.763
Quota ortometrica		11.389	


Foto	Fotografico n.	RC_28	
	Descrizione:		
	Spigolo casa a terra		
	Coordinate		
		RETTILINEE Sistema ponte	UTMWGS-ETRF2000
	Est:	203315.223	557295.969
	Nord:	531642.303	4230083.753
Quota ortometrica		125.179	

Punti fotografici: monografie dei punti fotografici di appoggio

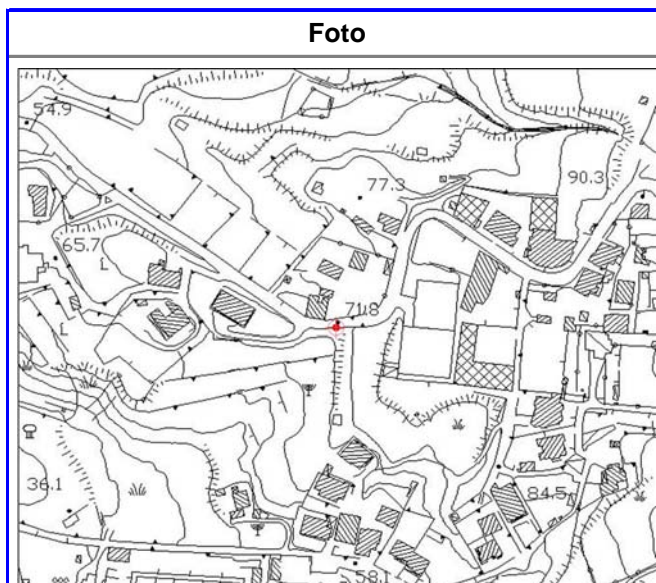
Codice documento
CR0043_F0.docx

Rev
F0

Data
20/06/2011



Fotografico n.	RC_31	
Descrizione:		
Sommità spigolo gronda casa		
Coordinate		
	RETTILINEE Sistema ponte	UTMWGS-ETRF2000
Est:	204614.117	558579.839
Nord:	533821.582	4232270.814
Quota ortometrica	71.010	



Fotografico n.	RC_34	
Descrizione:		
Sommità spigolo pilastro		
Coordinate		
	RETTILINEE Sistema ponte	UTMWGS-ETRF2000
Est:	202406.062	556386.795
Nord:	531698.767	4230134.143
Quota ortometrica	74.948	



Fotografico n.	RC_37	
Descrizione:		
Sommità spigolo corpo basso		
Coordinate		
	RETTILINEE Sistema ponte	UTMWGS-ETRF2000
Est:	204450.913	558417.582
Nord:	533689.067	4232137.265
Quota ortometrica	78.737	

Punti fotografici: monografie dei punti fotografici di appoggio

Codice documento

CR0043_F0.docx

Rev

F0

Data

20/06/2011

Foto	Fotografico n.	RC_39	
	Descrizione:		
	Sommità spigolo muro		
	Coordinate		
		RETTILINEE Sistema ponte	UTMWGS-ETRF2000
	Est:	204000.126	557967.124
Nord:	533666.531	4232111.737	
Quota ortometrica	35.856		

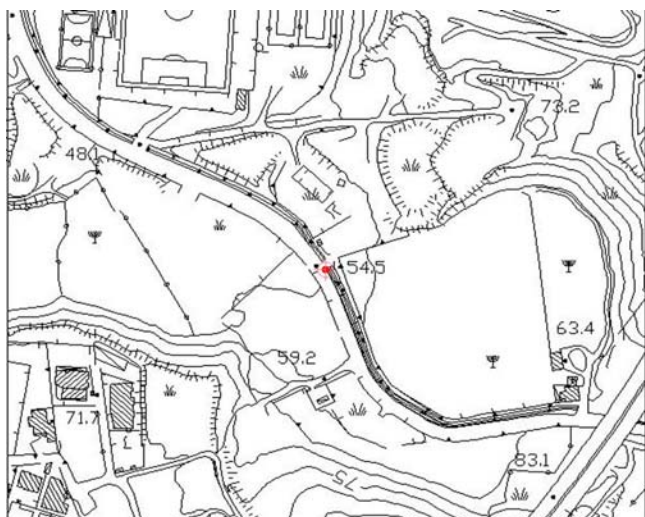

Foto	Fotografico n.	RC_42	
	Descrizione:		
	Sommità spigolo muro		
	Coordinate		
		RETTILINEE Sistema ponte	UTMWGS-ETRF2000
	Est:	202398.995	556382.322
Nord:	531309.447	4229744.932	
Quota ortometrica	55.550		

Foto	Fotografico n.	RC_45	
	Descrizione:		
	Sommità spigolo muro		
	Coordinate		
		RETTILINEE Sistema ponte	UTMWGS-ETRF2000
	Est:	203259.130	557228.197
Nord:	533400.000	4231840.378	
Quota ortometrica	29.594		


Punti fotografici: monografie dei punti fotografici di appoggio

Codice documento
CR0043_F0.docx

Rev	Data
F0	20/06/2011

Foto	Fotografico n.	RC_48	
	Descrizione:		
	Sommità spigolo muro		
	Coordinate		
		RETTILINEE	UTMWGS-ETRF2000
		Sistema ponte	
	Est:	203578.280	557547.223
Nord:	533399.641	4231842.144	
Quota ortometrica	35.857		

Foto	Fotografico n.	RC_49	
	Descrizione:		
	Sommità spigolo muro		
	Coordinate		
		RETTILINEE	UTMWGS-ETRF2000
		Sistema ponte	
	Est:	202934.759	556905.556
Nord:	533159.566	4231597.880	
Quota ortometrica	65.867		

Foto	Fotografico n.	RC_50	
	Descrizione:		
	Sommità spigolo muretto		
	Coordinate		
		RETTILINEE	UTMWGS-ETRF2000
		Sistema ponte	
	Est:	202457.330	556431.549
Nord:	532674.187	4231109.516	
Quota ortometrica	98.796		

Punti fotografici: monografie dei punti fotografici di appoggio

Codice documento

CR0043_F0.docx

Rev

F0

Data

20/06/2011


Foto	Fotografico n.	RC_53	
	Descrizione:		
	Sommità spigolo casa		
	Coordinate		
		RETTILINEE Sistema ponte	UTMWGS-ETRF2000
	Est:	203718.893	557688.859
	Nord:	533237.621	4231681.124
	Quota ortometrica	74.223	



Foto	Fotografico n.	RC_56	
	Descrizione:		
	Sommità spigolo muro vasca		
	Coordinate		
		RETTILINEE Sistema ponte	UTMWGS-ETRF2000
	Est:	202703.486	556674.871
	Nord:	533085.156	4231521.959
	Quota ortometrica	82.658	

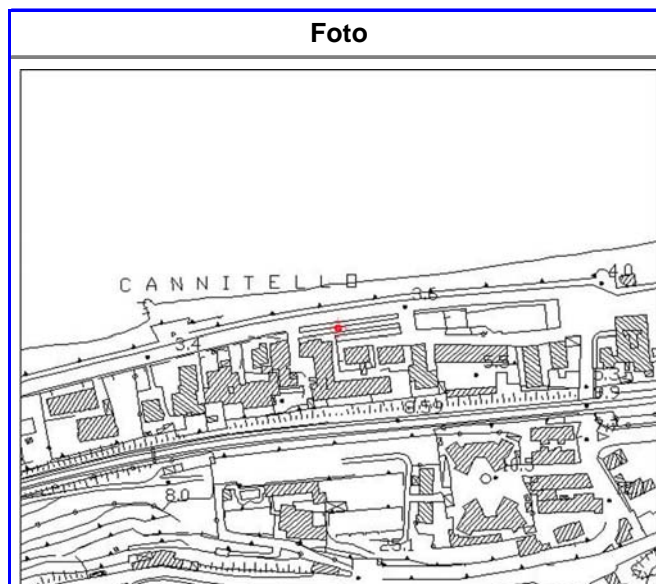
Foto	Fotografico n.	RC_57	
	Descrizione:		
	Sommità spigolo muro		
	Coordinate		
		RETTILINEE Sistema ponte	UTMWGS-ETRF2000
	Est:	203870.284	557842.285
	Nord:	532922.849	4231367.485
	Quota ortometrica	182.808	

Punti fotografici: monografie dei punti fotografici di appoggio

Codice documento
CR0043_F0.docx

Rev
F0

Data
20/06/2011



Fotografico n.

RC_60

Descrizione:

Spigolo a terra striscia bianca segnaletica stradale

Coordinate

	RETTILINEE Sistema ponte	UTMWGS-ETRF2000
Est:	202677.714	556646.063
Nord:	533542.582	4231979.031
Quota ortometrica	3.537	



Fotografico n.

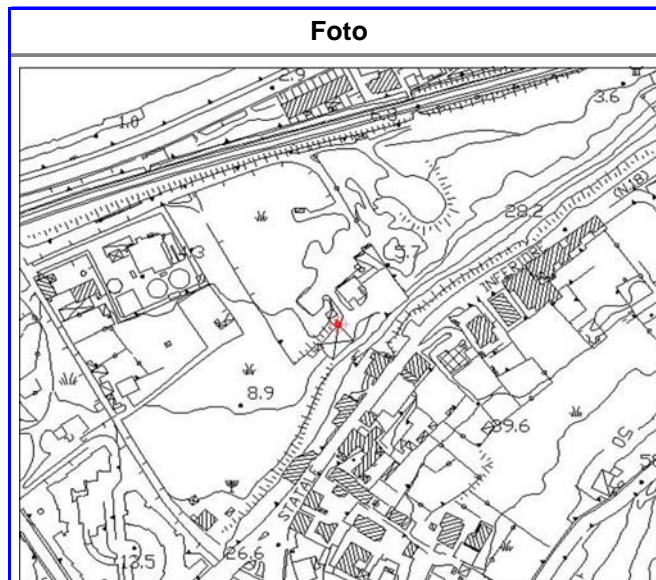
RC_65

Descrizione:

Spigolo a terra chiuso

Coordinate

	RETTILINEE Sistema ponte	UTMWGS-ETRF2000
Est:	201831.690	555803.431
Nord:	533083.900	4231514.900
Quota ortometrica	3.291	



Fotografico n.

RC_67

Descrizione:

Sommità spigolo gronda edificio industriale

Coordinate

	RETTILINEE Sistema ponte	UTMWGS-ETRF2000
Est:	202269.876	556240.325
Nord:	533251.632	4231685.482
Quota ortometrica	13.568	

Punti fotografici: monografie dei punti fotografici di appoggio

Codice documento

CR0043_F0.docx

Rev

F0

Data

20/06/2011

Foto	Fotografico n.	RC_69	
	Descrizione:		
	Spigolo a terra chiusino		
	Coordinate		
		RETTILINEE Sistema ponte	UTMWGS-ETRF2000
	Est:	202282.072	556260.085
	Nord:	532114.747	4230549.132
Quota ortometrica	70.297		

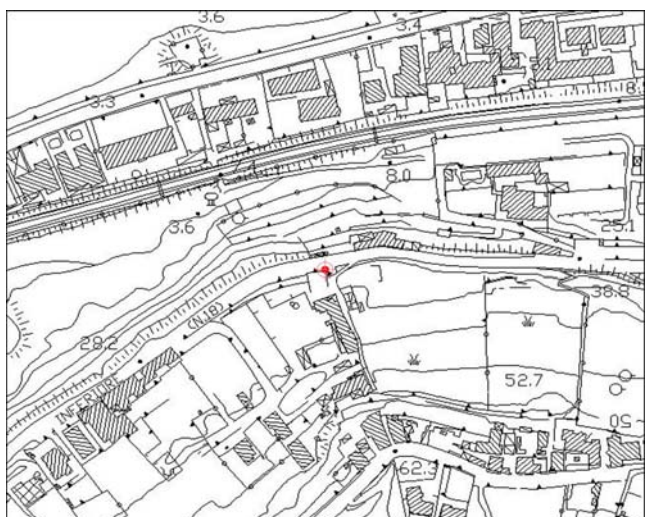
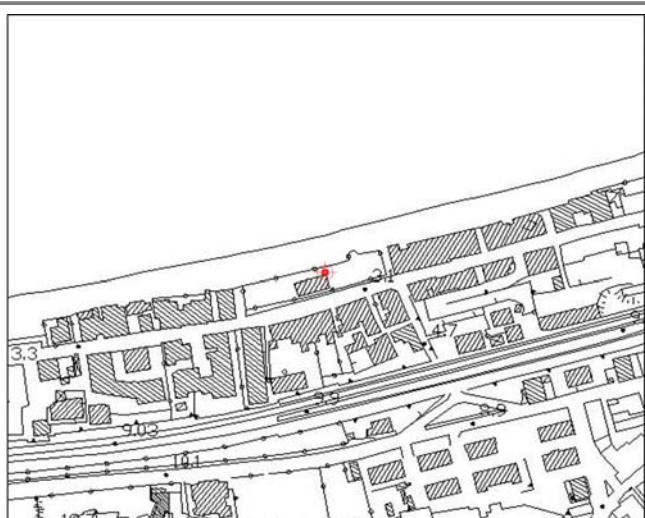
Foto	Fotografico n.	RC_73	
	Descrizione:		
	Sommità spigolo gronda casa		
	Coordinate		
		RETTILINEE Sistema ponte	UTMWGS-ETRF2000
	Est:	202528.971	556498.509
	Nord:	533372.979	4231808.506
Quota ortometrica	34.303		

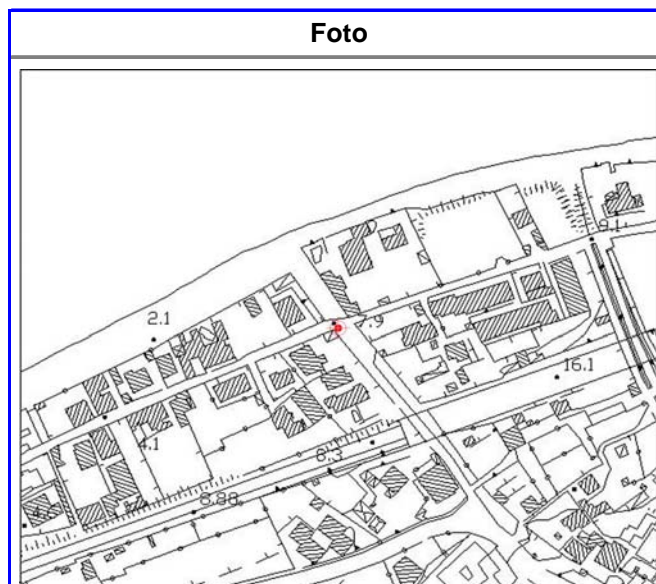
Foto	Fotografico n.	RC_75	
	Descrizione:		
	Sommità spigolo gronda casa		
	Coordinate		
		RETTILINEE Sistema ponte	UTMWGS-ETRF2000
	Est:	203109.494	557077.162
	Nord:	533619.075	4232058.369
Quota ortometrica	7.057		

Punti fotografici: monografie dei punti fotografici di appoggio

Codice documento
CR0043_F0.docx

Rev
F0

Data
20/06/2011



Fotografico n.

RC_77

Descrizione:

Spigolo a terra caditoia

Coordinate

	RETTILINEE Sistema ponte	UTMWGS-ETRF2000
Est:	203844.476	557810.293
Nord:	533853.080	4232297.175
Quota ortometrica	8.124	



Fotografico n.

RC_78

Descrizione:

Sommità spigolo pilastro recinzione

Coordinate

	RETTILINEE Sistema ponte	UTMWGS-ETRF2000
Est:	202946.133	556926.867
Nord:	531666.227	4230105.211
Quota ortometrica	117.359	



Fotografico n.

RC_81

Descrizione:

Sommità spigolo corpo basso

Coordinate

	RETTILINEE Sistema ponte	UTMWGS-ETRF2000
Est:	205306.864	559269.994
Nord:	534169.626	4232623.334
Quota ortometrica	52.874	

Punti fotografici: monografie dei punti fotografici di appoggio

Codice documento

CR0043_F0.docx

Rev

F0

Data

20/06/2011

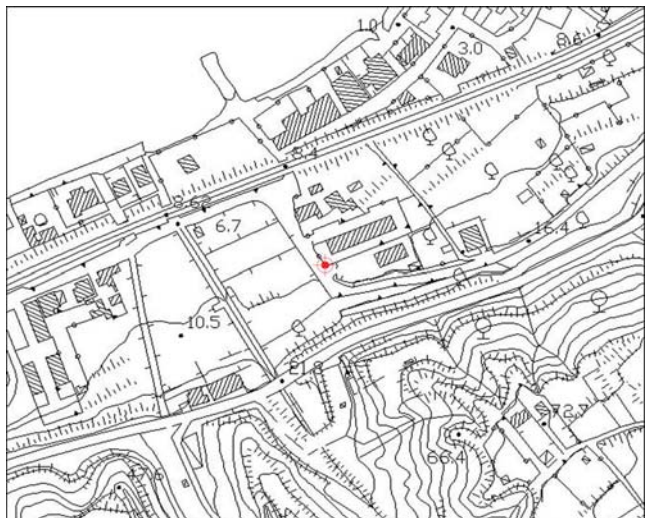
Foto	Fotografico n.	RC_83	
	Descrizione:		
	Sommità spigolo muro di cinta		
	Coordinate		
		RETTILINEE Sistema ponte	UTMWGS-ETRF2000
	Est:	204713.791	558677.872
	Nord:	534062.161	4232511.962
Quota ortometrica	8.794		

Foto	Fotografico n.	RC_85	
	Descrizione:		
	Sommità spigolo pilastro recinzione		
	Coordinate		
		RETTILINEE Sistema ponte	UTMWGS-ETRF2000
	Est:	204264.198	558229.165
	Nord:	533955.794	4232402.643
Quota ortometrica	5.271		

Foto	Fotografico n.	RC_87	
	Descrizione:		
	Spigolo a terra triangolo segnaletica stradale		
	Coordinate		
		RETTILINEE Sistema ponte	UTMWGS-ETRF2000
	Est:	202822.456	556790.643
	Nord:	533558.297	4231995.704
Quota ortometrica	2.809		

Punti fotografici: monografie dei punti fotografici di appoggio

Codice documento
CR0043_F0.docx

Rev
F0

Data
20/06/2011


Foto	Fotografico n.	RC_88	
	Descrizione:		
	Spigolo a terra chiuso		
	Coordinate		
		RETTILINEE Sistema ponte	UTMWGS-ETRF2000
	Est:	202381.991	556354.550
	Nord:	532927.986	4231362.712
	Quota ortometrica	53.510	

Foto	Fotografico n.	RC_89	
	Descrizione:		
	Spigolo a terra chiuso		
	Coordinate		
		RETTILINEE Sistema ponte	UTMWGS-ETRF2000
	Est:	203329.126	557296.418
	Nord:	533662.450	4232103.189
	Quota ortometrica	1.917	

Foto	Fotografico n.	RC_90	
	Descrizione:		
	Spigolo a terra pavimentazione bituminosa più scura		
	Coordinate		
		RETTILINEE Sistema ponte	UTMWGS-ETRF2000
	Est:	202436.122	556414.392
	Nord:	532066.995	4230502.425
	Quota ortometrica	79.815	

Punti fotografici: monografie dei punti fotografici di appoggio

Codice documento

CR0043_F0.docx

Rev

F0

Data

20/06/2011


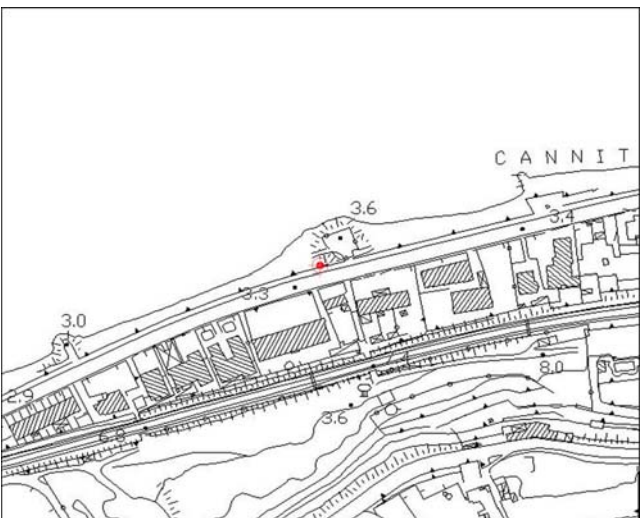
Foto	Fotografico n.	RC_94	
	Descrizione:		
	Sommità spigolo corpo basso		
	Coordinate		
		RETTILINEE Sistema ponte	UTMWGS-ETRF2000
	Est:	202800.135	556779.480
	Nord:	531883.584	4230321.510
Quota ortometrica		116.097	

Foto	Fotografico n.	RC_99	
	Descrizione:		
	Sommità spigolo muretto		
	Coordinate		
		RETTILINEE Sistema ponte	UTMWGS-ETRF2000
	Est:	201689.745	555660.787
	Nord:	533197.432	4231627.441
Quota ortometrica		5.185	

Foto	Fotografico n.	RC_103	
	Descrizione:		
	Sommità spigolo muro scale		
	Coordinate		
		RETTILINEE Sistema ponte	UTMWGS-ETRF2000
	Est:	202430.762	556399.480
	Nord:	533501.930	4231936.751
Quota ortometrica		3.628	

Punti fotografici: monografie dei punti fotografici di appoggio

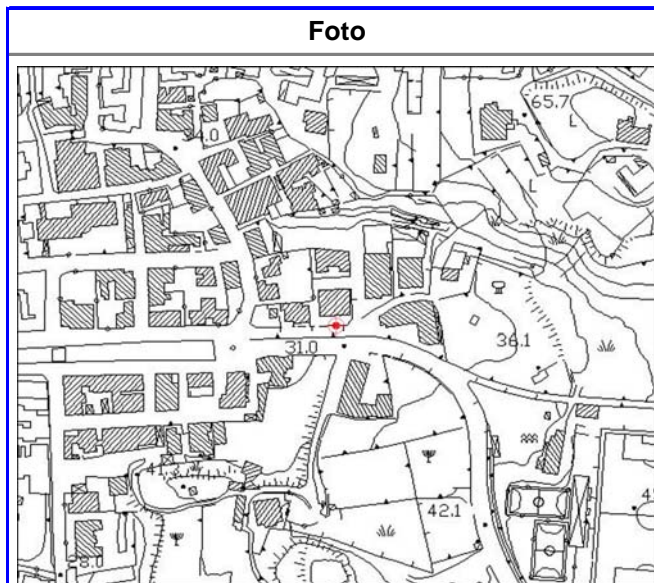
Codice documento
CR0043_F0.docx

Rev
F0


Data
20/06/2011



Fotografico n.	RC_109	
Descrizione:		
Spigolo a terra striscia bianca segnaletica stradale		
Coordinate		
	RETTILINEE Sistema ponte	UTMWGS-ETRF2000
Est:	202218.873	556190.282
Nord:	533110.658	4231544.225
Quota ortometrica	26.603	



Fotografico n.	RC_121	
Descrizione:		
Sommità spigolo pilastro		
Coordinate		
	RETTILINEE Sistema ponte	UTMWGS-ETRF2000
Est:	202110.901	556092.355
Nord:	531608.133	4230041.581
Quota ortometrica	31.910	



Fotografico n.	RC_131	
Descrizione:		
Sommità spigolo gronda casa		
Coordinate		
	RETTILINEE Sistema ponte	UTMWGS-ETRF2000
Est:	201949.666	555933.818
Nord:	531212.427	4229644.960
Quota ortometrica	43.744	

Punti fotografici: monografie dei punti fotografici di appoggio

Codice documento

CR0043_F0.docx

Rev

F0

Data

20/06/2011

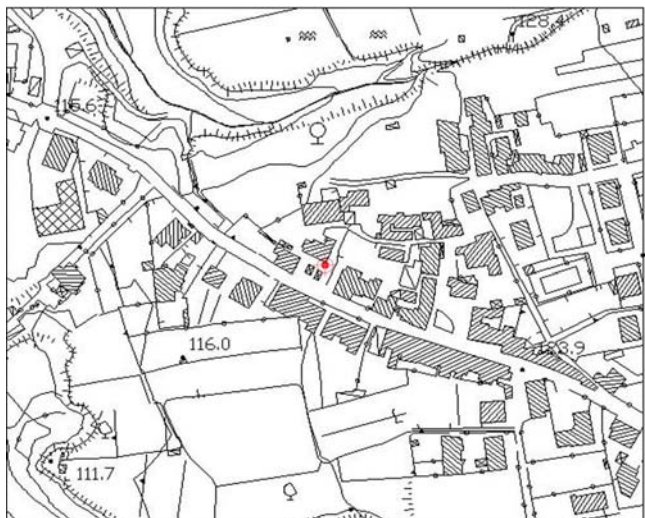
Foto	Fotografico n.	RC_135	
	Descrizione:		
	Sommità spigolo terrazzo		
	Coordinate		
		RETTILINEE	UTMWGS-ETRF2000
		Sistema ponte	
	Est:	203218.707	557199.879
Nord:	531584.021	4230024.852	
Quota ortometrica	132.550		

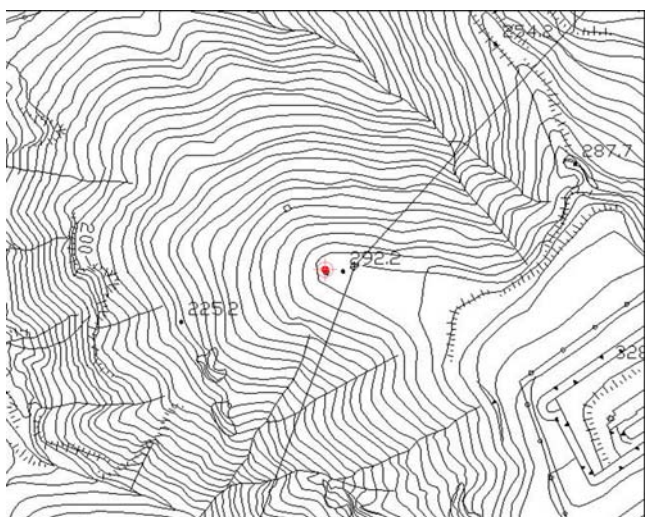

Foto	Fotografico n.	RC_506	
	Descrizione:		
	Sommità spigolo casotto		
	Coordinate		
		RETTILINEE	UTMWGS-ETRF2000
		Sistema ponte	
	Est:	205474.686	559441.548
Nord:	533599.310	4232054.361	
Quota ortometrica	291.763		

Foto	Fotografico n.	RC_508	
	Descrizione:		
	Sommità spigolo casotto		
	Coordinate		
		RETTILINEE	UTMWGS-ETRF2000
		Sistema ponte	
	Est:	205375.906	559340.642
Nord:	533924.257	4232378.522	
Quota ortometrica	122.888		

Punti fotografici: monografie dei punti fotografici di appoggio

Codice documento
CR0043_F0.docx

Rev
F0

Data
20/06/2011

Foto	Fotografico n.	RC_1001	
	Descrizione:		
	Sommità spigolo muretto		
	Coordinate		
		RETTILINEE Sistema ponte	UTMWGS-ETRF2000
	Est:	202041.394	556011.420
	Nord:	533328.959	4231761.257
	Quota ortometrica	4.355	

Foto	Fotografico n.	RC_1002	
	Descrizione:		
	Sommità spigolo pilastro		
	Coordinate		
		RETTILINEE Sistema ponte	UTMWGS-ETRF2000
	Est:	202348.902	556317.937
	Nord:	533459.278	4231893.571
	Quota ortometrica	5.474	

Foto	Fotografico n.	RC_1016	
	Descrizione:		
	Sommità spigolo muro		
	Coordinate		
		RETTILINEE Sistema ponte	UTMWGS-ETRF2000
	Est:	202287.531	556262.064
	Nord:	532637.148	4231071.361
	Quota ortometrica	72.628	

Punti fotografici: monografie dei punti fotografici di appoggio

Codice documento

CR0043_F0.docx

Rev

F0

Data

20/06/2011

Foto	Fotografico n.	RC_1026	
	Descrizione:		
	Sommità spigolo muro		
	Coordinate		
		RETTILINEE Sistema ponte	UTMWGS-ETRF2000
	Est:	202344.136	556325.931
	Nord:	531542.815	4229977.842
	Quota ortometrica	47.998	

Foto	Fotografico n.		
	Descrizione:		
	Coordinate		
		RETTILINEE Sistema ponte	UTMWGS-ETRF2000
	Est:		
	Nord:		
	Quota ortometrica		

Foto	Fotografico n.		
	Descrizione:		
	Coordinate		
		RETTILINEE Sistema ponte	UTMWGS-ETRF2000
	Est:		
	Nord:		
	Quota ortometrica		

Punti fotografici: monografie dei punti fotografici di appoggio

Codice documento
CR0043_F0.docx

Rev
F0

Data
20/06/2011

Foto	Fotografico n.	SR_01	
	Descrizione:		
	Spigolo a terra striscia bianca segnaletica stradale incrocio		
	Coordinate		
		RETTILINEE Sistema ponte	UTMWGS-ETRF2000
	Est:	209602.315	563553.903
Nord:	535649.540	4234131.276	
Quota ortometrica	23.634		

Foto	Fotografico n.	SR_02	
	Descrizione:		
	Sommità spigolo basamento traliccio alta tensione HDT= 0.35		
	Coordinate		
		RETTILINEE Sistema ponte	UTMWGS-ETRF2000
	Est:	210207.737	564173.058
Nord:	533552.088	4232038.673	
Quota ortometrica	643.801		

Foto	Fotografico n.	SR_03	
	Descrizione:		
	Sommità spigolo casotto enel		
	Coordinate		
		RETTILINEE Sistema ponte	UTMWGS-ETRF2000
	Est:	207273.458	561227.162
Nord:	535468.544	4233934.838	
Quota ortometrica	42.052		

Punti fotografici: monografie dei punti fotografici di appoggio

Codice documento

CR0043_F0.docx

Rev

F0

Data

20/06/2011

Foto	Fotografico n.	SR_04	
	Descrizione:		
	Sommità spigolo muretto cordolo HDT= 0.16		
	Coordinate		
		RETTILINEE Sistema ponte	UTMWGS-ETRF2000
	Est:	208371.801	562338.903
	Nord:	533392.205	4231866.628
	Quota ortometrica	633.377	

Foto	Fotografico n.	SR_05	
	Descrizione:		
	Sommità spigolo muro argine HDT= 0.70		
	Coordinate		
		RETTILINEE Sistema ponte	UTMWGS-ETRF2000
	Est:	206133.377	560090.657
	Nord:	534999.078	4233457.963
	Quota ortometrica	16.449	

Foto	Fotografico n.	SR_06	
	Descrizione:		
	Spigolo a terra scolina raccolta acque piovane		
	Coordinate		
		RETTILINEE Sistema ponte	UTMWGS-ETRF2000
	Est:	207140.888	561113.050
	Nord:	532704.743	4231171.240
	Quota ortometrica	505.110	

Punti fotografici: monografie dei punti fotografici di appoggio

Codice documento
CR0043_F0.docx

Rev
F0

Data
20/06/2011



Fotografico n.	SR_07	
Descrizione:		
Sommità spigolo muro HDT= 0.45		
Coordinate		
	RETTILINEE Sistema ponte	UTMWGS-ETRF2000
Est:	205589.296	559546.739
Nord:	535006.833	4233462.091
Quota ortometrica	15.930	



Fotografico n.	SR_09	
Descrizione:		
Sommità spigolo piazzola in cls		
Coordinate		
	RETTILINEE Sistema ponte	UTMWGS-ETRF2000
Est:	205768.196	559738.409
Nord:	533078.641	4231535.852
Quota ortometrica	348.505	



Fotografico n.	SR_10	
Descrizione:		
Sommità spigolo muro di sostegno in cls HDT= 2.90		
Coordinate		
	RETTILINEE Sistema ponte	UTMWGS-ETRF2000
Est:	205654.821	559630.308
Nord:	532293.028	4230749.794
Quota ortometrica	394.238	

Punti fotografici: monografie dei punti fotografici di appoggio

Codice documento

CR0043_F0.docx

Rev

F0

Data

20/06/2011



Foto	Fotografico n.	SR_11	
	Descrizione:		
	Sommità spigolo muretto HDT= 0.65		
	Coordinate		
		RETTILINEE Sistema ponte	UTMWGS-ETRF2000
	Est:	204972.053	558947.908
	Nord:	532278.325	4230730.552
Quota ortometrica		320.287	

Foto	Fotografico n.	SR_12	
	Descrizione:		
	Sommità spigolo muretto HDT= 0.74		
	Coordinate		
		RETTILINEE Sistema ponte	UTMWGS-ETRF2000
	Est:	209001.260	562989.956
	Nord:	530110.997	4228590.891
Quota ortometrica		401.338	

Foto	Fotografico n.	SR_14	
	Descrizione:		
	Sommità spigolo muro cancello		
	Coordinate		
		RETTILINEE Sistema ponte	UTMWGS-ETRF2000
	Est:	204872.663	558860.015
	Nord:	530556.934	4229009.180
Quota ortometrica		106.140	

Punti fotografici: monografie dei punti fotografici di appoggio

Codice documento
CR0043_F0.docx

Rev
F0

Data
20/06/2011



Fotografico n.	SR_15	
Descrizione:		
Sommità spigolo muretto HDT= 0.65		
Coordinate		
	RETTILINEE Sistema ponte	UTMWGS-ETRF2000
Est:	204314.273	558302.600
Nord:	530443.616	4228892.191
Quota ortometrica	111.199	



Fotografico n.	SR_16	
Descrizione:		
Sommità spigolo casotto enel		
Coordinate		
	RETTILINEE Sistema ponte	UTMWGS-ETRF2000
Est:	204373.959	558364.448
Nord:	530115.219	4228564.322
Quota ortometrica	81.891	



Fotografico n.	SR_17	
Descrizione:		
Sommità spigolo casotto enel		
Coordinate		
	RETTILINEE Sistema ponte	UTMWGS-ETRF2000
Est:	203645.742	557635.910
Nord:	530206.788	4228651.009
Quota ortometrica	88.090	

Punti fotografici: monografie dei punti fotografici di appoggio

Codice documento

CR0043_F0.docx

Rev


F0

Data

20/06/2011

Foto	Fotografico n.	SR_18	
	Descrizione:		
	Sommità spigolo muro di recinzione		
	Coordinate		
		RETTILINEE Sistema ponte	UTMWGS-ETRF2000
	Est:	203591.792	557586.790
	Nord:	529484.132	4227928.281
Quota ortometrica		51.925	

Foto	Fotografico n.	SR_19	
	Descrizione:		
	Sommità spigolo edificio diruto		
	Coordinate		
		RETTILINEE Sistema ponte	UTMWGS-ETRF2000
	Est:	202868.343	556868.553
	Nord:	528743.926	4227183.557
Quota ortometrica		31.441	

Foto	Fotografico n.	SR_20	
	Descrizione:		
	Sommità spigolo muretto HDT= 0.66		
	Coordinate		
		RETTILINEE Sistema ponte	UTMWGS-ETRF2000
	Est:	203837.393	557839.163
	Nord:	528451.521	4226897.714
Quota ortometrica		130.383	

Punti fotografici: monografie dei punti fotografici di appoggio

Codice documento
CR0043_F0.docx

Rev
F0

Data
20/06/2011



Fotografico n.	SR_21	
Descrizione:		
Spigolo a terra basamento in cls		
Coordinate		
	RETTILINEE Sistema ponte	UTMWGS-ETRF2000
Est:	201707.294	555712.009
Nord:	528136.268	4226568.418
Quota ortometrica	3.538	



Fotografico n.	SR_23	
Descrizione:		
Spigolo a terra marciapiede		
Coordinate		
	RETTILINEE Sistema ponte	UTMWGS-ETRF2000
Est:	202070.156	556083.418
Nord:	526829.450	4225264.536
Quota ortometrica	1.666	



Fotografico n.	SR_24	
Descrizione:		
Spigolo a terra marciapiede		
Coordinate		
	RETTILINEE Sistema ponte	UTMWGS-ETRF2000
Est:	202907.791	556920.227
Nord:	526903.272	4225343.898
Quota ortometrica	26.945	

Punti fotografici: monografie dei punti fotografici di appoggio

Codice documento

CR0043_F0.docx

Rev

F0

Data

20/06/2011

Foto	Fotografico n.	SR_25	
	Descrizione:		
	Sommità spigolo muro sottopasso HDT= 0.60		
	Coordinate		
		RETTILINEE Sistema ponte	UTMWGS-ETRF2000
	Est:	203525.293	557538.564
	Nord:	526740.786	4225185.583
	Quota ortometrica	36.681	

Foto	Fotografico n.	SR_26	
	Descrizione:		
	Sommità spigolo tettoia		
	Coordinate		
		RETTILINEE Sistema ponte	UTMWGS-ETRF2000
	Est:	203115.415	557139.562
	Nord:	525129.429	4223572.142
	Quota ortometrica	2.465	

Foto	Fotografico n.	SR_27	
	Descrizione:		
	Sommità spigolo muretto parapetto in cls HDT= 0.92		
	Coordinate		
		RETTILINEE Sistema ponte	UTMWGS-ETRF2000
	Est:	204324.610	558349.072
	Nord:	525009.817	4223460.615
	Quota ortometrica	50.882	

Punti fotografici: monografie dei punti fotografici di appoggio

Codice documento
CR0043_F0.docx

Rev
F0

Data
20/06/2011

Foto	Fotografico n.	SR_28	
	Descrizione:		
	Sommità spigolo muro		
	Coordinate		
		RETTILINEE Sistema ponte	UTMWGS-ETRF2000
	Est:	204888.504	558910.080
	Nord:	525410.303	4223864.691
	Quota ortometrica	145.229	

Foto	Fotografico n.	SR_29	
	Descrizione:		
	Spigolo a terra striscia bianca attraversamento pedonale		
	Coordinate		
		RETTILINEE Sistema ponte	UTMWGS-ETRF2000
	Est:	203389.544	557424.345
	Nord:	523510.046	4221955.225
	Quota ortometrica	12.621	

Foto	Fotografico n.	SR_30	
	Descrizione:		
	Sommità spigolo piazzola in cls autostradale		
	Coordinate		
		RETTILINEE Sistema ponte	UTMWGS-ETRF2000
	Est:	204488.969	558520.419
	Nord:	523948.694	4222401.005
	Quota ortometrica	82.947	

Punti fotografici: monografie dei punti fotografici di appoggio

Codice documento

CR0043_F0.docx

Rev

F0

Data

20/06/2011



Fotografico n.	SR_51	
Descrizione:		
Sommità spigolo muro in cls		
Coordinate		
	RETTILINEE Sistema ponte	UTMWGS-ETRF2000
Est:	202887.022	556828.372
Nord:	537583.275	4236019.508
Quota ortometrica	1.964	



Fotografico n.	SR_52	
Descrizione:		
Spigolo a terra pavimentazione di diverso colore		
Coordinate		
	RETTILINEE Sistema ponte	UTMWGS-ETRF2000
Est:	202295.398	556241.174
Nord:	536954.608	4235387.149
Quota ortometrica	2.726	



Fotografico n.	SR_54	
Descrizione:		
Sommità spigolo muro di sostegno		
Coordinate		
	RETTILINEE Sistema ponte	UTMWGS-ETRF2000
Est:	197149.513	551087.042
Nord:	538502.956	4236900.582
Quota ortometrica	16.155	

Punti fotografici: monografie dei punti fotografici di appoggio

Codice documento
CR0043_F0.docx

Rev
F0

Data
20/06/2011



Fotografico n.	SR_55	
Descrizione:		
Sommità spigolo briglia		
Coordinate		
	RETTILINEE Sistema ponte	UTMWGS-ETRF2000
Est:	195345.702	549277.051
Nord:	539540.481	4237925.660
Quota ortometrica	25.275	



Fotografico n.	SR_56	
Descrizione:		
Sommità spigolo marciapiede HDT= 0.11		
Coordinate		
	RETTILINEE Sistema ponte	UTMWGS-ETRF2000
Est:	194613.931	548540.555
Nord:	540294.132	4238674.124
Quota ortometrica		



Fotografico n.	SR_56BIS	
Descrizione:		
Sommità spigolo pilastro cancello		
Coordinate		
	RETTILINEE Sistema ponte	UTMWGS-ETRF2000
Est:	194613.931	548540.555
Nord:	540294.132	4238674.124
Quota ortometrica	24.655	

Punti fotografici: monografie dei punti fotografici di appoggio

Codice documento

CR0043_F0.docx

Rev

F0

Data

20/06/2011

Foto	Fotografico n.	SR_57	
	Descrizione:		
	Sommità spigolo muretto HDT= 0.73		
	Coordinate		
		RETTILINEE Sistema ponte	UTMWGS-ETRF2000
	Est:	193092.726	547036.475
Nord:	537818.650	4236189.519	
Quota ortometrica	245.054		

Foto	Fotografico n.	SR_58	
	Descrizione:		
	Sommità spigolo muretto HDT= 0.43		
	Coordinate		
		RETTILINEE Sistema ponte	UTMWGS-ETRF2000
	Est:	193803.099	547764.820
Nord:	535077.153	4233453.882	
Quota ortometrica	475.759		

Foto	Fotografico n.	SR_59	
	Descrizione:		
	Sommità spigolo edificio diruto		
	Coordinate		
		RETTILINEE Sistema ponte	UTMWGS-ETRF2000
	Est:	194193.642	548154.970
Nord:	535112.192	4233491.507	
Quota ortometrica	464.332		

Punti fotografici: monografie dei punti fotografici di appoggio

Codice documento
CR0043_F0.docx

Rev
F0

Data
20/06/2011



Fotografico n.	SR_60	
Descrizione:		
Sommità spigolo muro		
Coordinate		
	RETTILINEE Sistema ponte	UTMWGS-ETRF2000
Est:	194540.511	548505.276
Nord:	534574.709	4232956.555
Quota ortometrica	379.728	



Fotografico n.	SR_61	
Descrizione:		
Spigolo a terra macchia bianca		
Coordinate		
	RETTILINEE Sistema ponte	UTMWGS-ETRF2000
Est:	190435.651	544402.504
Nord:	534515.396	4232869.929
Quota ortometrica	347.137	



Fotografico n.	SR_63	
Descrizione:		
Sommità spigolo muro HDT= 0.82		
Coordinate		
	RETTILINEE Sistema ponte	UTMWGS-ETRF2000
Est:	191045.211	545025.854
Nord:	532406.229	4230765.695
Quota ortometrica	453.722	

Punti fotografici: monografie dei punti fotografici di appoggio

Codice documento

CR0043_F0.docx

Rev

F0

Data

20/06/2011

Foto	Fotografico n.	SR_64	
	Descrizione:		
	Sommità spigolo muro fontana		
	Coordinate		
		RETTILINEE	UTMWGS-ETRF2000
		Sistema ponte	
	Est:	190134.114	544115.048
Nord:	532419.179	4230772.575	
Quota ortometrica	367.268		

Foto	Fotografico n.	SR_65	
	Descrizione:		
	Sommità spigolo casottino fontana		
	Coordinate		
		RETTILINEE	UTMWGS-ETRF2000
		Sistema ponte	
	Est:	192146.309	546126.762
Nord:	532366.448	4230733.261	
Quota ortometrica	208.474		

Foto	Fotografico n.	SR_66	
	Descrizione:		
	Sommità spigolo cabina metano		
	Coordinate		
		RETTILINEE	UTMWGS-ETRF2000
		Sistema ponte	
	Est:	195698.037	549675.653
Nord:	532573.585	4230963.956	
Quota ortometrica	6.137		

Punti fotografici: monografie dei punti fotografici di appoggio


Codice documento
CR0043_F0.docx

Rev
F0

Data
20/06/2011

Foto	Fotografico n.	SR_67	
	Descrizione:		
	Sommità spigolo muro		
	Coordinate		
		RETTILINEE Sistema ponte	UTMWGS-ETRF2000
	Est:	190442.765	
	Nord:	531630.026	
	Quota ortometrica		

Foto	Fotografico n.	SR_68	
	Descrizione:		
	Sommità spigolo muro		
	Coordinate		
		RETTILINEE Sistema ponte	UTMWGS-ETRF2000
	Est:	191360.824	545349.817
	Nord:	531132.058	4229494.152
	Quota ortometrica	246.336	

Foto	Fotografico n.	SR_69	
	Descrizione:		
	Sommità spigolo tombino HDT= 0.66		
	Coordinate		
		RETTILINEE Sistema ponte	UTMWGS-ETRF2000
	Est:	192112.527	546102.328
	Nord:	530963.996	4229331.162
	Quota ortometrica	202.790	

Punti fotografici: monografie dei punti fotografici di appoggio

Codice documento

CR0043_F0.docx

Rev

F0

Data

20/06/2011

Foto	Fotografico n.	SR_70	
	Descrizione:		
	Sommità spigolo marciapiede		
	Coordinate		
		RETTILINEE Sistema ponte	UTMWGS-ETRF2000
	Est:	195212.167	549204.307
	Nord:	530421.205	4228809.221
	Quota ortometrica	4.885	

Foto	Fotografico n.	SR_71	
	Descrizione:		
	Sommità spigolo muro di sostegno HDT= 2.00		
	Coordinate		
		RETTILINEE Sistema ponte	UTMWGS-ETRF2000
	Est:	188294.733	542300.438
	Nord:	528811.927	4227154.586
	Quota ortometrica	799.708	

Foto	Fotografico n.	SR_73	
	Descrizione:		
	Sommità spigolo muro HDT= 0.34		
	Coordinate		
		RETTILINEE Sistema ponte	UTMWGS-ETRF2000
	Est:	190936.967	544941.363
	Nord:	528843.475	4227203.697
	Quota ortometrica	180.891	

Punti fotografici: monografie dei punti fotografici di appoggio

Codice documento
CR0043_F0.docx

Rev
F0


Data
20/06/2011



Fotografico n.	SR_74	
Descrizione:		
Sommità spigolo muretto		
Coordinate		
	RETTILINEE Sistema ponte	UTMWGS-ETRF2000
Est:	191315.822	545322.433
Nord:	528486.973	4226849.862
Quota ortometrica	198.707	



Fotografico n.	SR_75	
Descrizione:		
Sommità spigolo interno pilastro cancello		
Coordinate		
	RETTILINEE Sistema ponte	UTMWGS-ETRF2000
Est:	189754.820	543770.192
Nord:	527267.038	4225620.052
Quota ortometrica	428.547	



Fotografico n.	SR_76	
Descrizione:		
Sommità spigolo muretto		
Coordinate		
	RETTILINEE Sistema ponte	UTMWGS-ETRF2000
Est:	191088.299	545101.783
Nord:	527467.645	4225829.443
Quota ortometrica	210.253	

Punti fotografici: monografie dei punti fotografici di appoggio

Codice documento

CR0043_F0.docx

Rev

F0

Data

20/06/2011

Foto	Fotografico n.	SR_77	
	Descrizione:		
	Sommità spigolo muretto HDT= 1.00		
	Coordinate		
		RETTILINEE Sistema ponte	UTMWGS-ETRF2000
	Est:	191492.501	545507.001
	Nord:	527289.751	4225654.311
	Quota ortometrica	162.640	


Foto	Fotografico n.	SR_78	
	Descrizione:		
	Sommità spigolo muro di sostegno HDT= 2.50		
	Coordinate		
		RETTILINEE Sistema ponte	UTMWGS-ETRF2000
	Est:	190818.817	544840.243
	Nord:	526290.073	4224650.567
	Quota ortometrica	237.347	

Foto	Fotografico n.	SR_79	
	Descrizione:		
	Sommità spigolo casotto enel		
	Coordinate		
		RETTILINEE Sistema ponte	UTMWGS-ETRF2000
	Est:	191355.531	545378.380
	Nord:	526042.614	4224406.779
	Quota ortometrica	154.595	

Punti fotografici: monografie dei punti fotografici di appoggio

Codice documento
CR0043_F0.docx

Rev
F0

Data
20/06/2011

Foto	Fotografico n.	SR_80	
	Descrizione:		
	Spigolo a terra marciapiede		
	Coordinate		
		RETTILINEE Sistema ponte	UTMWGS-ETRF2000
	Est:	190522.094	544556.103
	Nord:	524415.724	4222775.023
	Quota ortometrica	114.649	

Foto	Fotografico n.	SR_81	
	Descrizione:		
	Sommità spigolo muretto ponticello		
	Coordinate		
		RETTILINEE Sistema ponte	UTMWGS-ETRF2000
	Est:	191268.521	545305.322
	Nord:	523949.066	4222313.519
	Quota ortometrica	62.183	

Foto	Fotografico n.	SR_82	
	Descrizione:		
	Sommità spigolo casotto enel		
	Coordinate		
		RETTILINEE Sistema ponte	UTMWGS-ETRF2000
	Est:	191610.981	545648.231
	Nord:	523860.118	4222226.883
	Quota ortometrica	56.837	

Punti fotografici: monografie dei punti fotografici di appoggio

Codice documento

CR0043_F0.docx

Rev

F0

Data

20/06/2011

Foto	Fotografico n.	SR_83	
	Descrizione:		
	Spigolo a terra striscia bianca attraversamento pedonale		
	Coordinate		
		RETTILINEE Sistema ponte	UTMWGS-ETRF2000
	Est:	192012.168	546050.772
	Nord:	523631.492	4222001.018
Quota ortometrica		27.165	

Foto	Fotografico n.	SR_84	
	Descrizione:		
	Sommità spigolo muro casa		
	Coordinate		
		RETTILINEE Sistema ponte	UTMWGS-ETRF2000
	Est:	192505.594	546543.855
	Nord:	523652.470	4222025.266
Quota ortometrica		6.698	

Foto	Fotografico n.	SR_85	
	Descrizione:		
	Sommità spigolo basamento traliccio		
	Coordinate		
		RETTILINEE Sistema ponte	UTMWGS-ETRF2000
	Est:	188845.250	542873.635
	Nord:	525366.628	4223714.386
Quota ortometrica		524.769	

Punti fotografici: monografie dei punti fotografici di appoggio

Codice documento
CR0043_F0.docx

Rev
F0

Data
20/06/2011



Fotografico n.	SR_86	
Descrizione:		
Sommità spigolo muro di sostegno		
Coordinate		
	RETTILINEE Sistema ponte	UTMWGS-ETRF2000
Est:	189617.701	543659.075
Nord:	523363.893	4221717.618
Quota ortometrica	191.398	



Fotografico n.	SR_87	
Descrizione:		
Sommità spigolo muro argine		
Coordinate		
	RETTILINEE Sistema ponte	UTMWGS-ETRF2000
Est:	190439.603	544482.921
Nord:	523019.953	4221379.282
Quota ortometrica	115.456	



Fotografico n.	SR_88	
Descrizione:		
Sommità centro pozzo		
Coordinate		
	RETTILINEE Sistema ponte	UTMWGS-ETRF2000
Est:	190604.469	544648.656
Nord:	522878.741	4221239.224
Quota ortometrica	96.157	

Punti fotografici: monografie dei punti fotografici di appoggio

Codice documento

CR0043_F0.docx

Rev


F0

Data

20/06/2011

Foto	Fotografico n.	SR_89	
	Descrizione:		
	Sommità spigolo muro di recinzione		
	Coordinate		
		RETTILINEE Sistema ponte	UTMWGS-ETRF2000
	Est:	191130.916	545176.252
	Nord:	522673.110	4221037.176
	Quota ortometrica	57.387	

Foto	Fotografico n.	SR_90	
	Descrizione:		
	Sommità spigolo casotto enel		
	Coordinate		
		RETTILINEE Sistema ponte	UTMWGS-ETRF2000
	Est:	191663.806	545712.284
	Nord:	522167.030	4220534.846
	Quota ortometrica	12.507	

Foto	Fotografico n.	SR_92	
	Descrizione:		
	Sommità spigolo muro di sostegno		
	Coordinate		
		RETTILINEE Sistema ponte	UTMWGS-ETRF2000
	Est:	188643.703	542697.022
	Nord:	521626.935	4219974.913
	Quota ortometrica	196.128	

Punti fotografici: monografie dei punti fotografici di appoggio


Codice documento
CR0043_F0.docx

Rev
F0

Data
20/06/2011



Fotografico n.	SR_93	
Descrizione:		
Sommità spigolo tettoia		
Coordinate		
	RETTILINEE Sistema ponte	UTMWGS-ETRF2000
Est:	190496.135	544562.000
Nord:	519621.895	4217983.009
Quota ortometrica	14.009	



Fotografico n.	SR_94	
Descrizione:		
Sommità spigolo muretto HDT= 0.40		
Coordinate		
	RETTILINEE Sistema ponte	UTMWGS-ETRF2000
Est:	179329.174	533313.681
Nord:	532568.575	4230849.981
Quota ortometrica	4.818	



Fotografico n.	SR_95	
Descrizione:		
Sommità spigolo muretto HDT= 0.60		
Coordinate		
	RETTILINEE Sistema ponte	UTMWGS-ETRF2000
Est:	179596.518	533583.176
Nord:	532227.995	4230511.327
Quota ortometrica	25.248	

Punti fotografici: monografie dei punti fotografici di appoggio

Codice documento

CR0043_F0.docx

Rev

F0

Data

20/06/2011

Foto	Fotografico n.	SR_96	
	Descrizione:		
	Sommità spigolo tombino in cls		
	Coordinate		
		RETTILINEE Sistema ponte	UTMWGS-ETRF2000
	Est:	179732.011	533720.634
	Nord:	531924.017	4230208.382
	Quota ortometrica	54.625	

Foto	Fotografico n.	SR_97	
	Descrizione:		
	Spigolo a terra tombino		
	Coordinate		
		RETTILINEE Sistema ponte	UTMWGS-ETRF2000
	Est:	180016.801	534007.584
	Nord:	531581.163	4229867.570
	Quota ortometrica	106.758	

Foto	Fotografico n.	SR_98	
	Descrizione:		
	Sommità spigolo tombino in cls		
	Coordinate		
		RETTILINEE Sistema ponte	UTMWGS-ETRF2000
	Est:	180061.381	534057.756
	Nord:	530738.026	4229025.092
	Quota ortometrica	194.848	

Punti fotografici: monografie dei punti fotografici di appoggio

Codice documento
CR0043_F0.docx

Rev
F0

Data
20/06/2011



Fotografico n.	SR_100	
Descrizione:		
Sommità spigolo marciapiede		
Coordinate		
	RETTILINEE Sistema ponte	UTMWGS-ETRF2000
Est:	178615.671	532611.024
Nord:	530984.962	4229262.301
Quota ortometrica	93.382	



Fotografico n.	SR_103	
Descrizione:		
Sommità spigolo basamento palo elettrico		
Coordinate		
	RETTILINEE Sistema ponte	UTMWGS-ETRF2000
Est:	176353.463	530360.610
Nord:	529359.298	4227622.288
Quota ortometrica	28.080	



Fotografico n.	SR_104	
Descrizione:		
Sommità spigolo muretto		
Coordinate		
	RETTILINEE Sistema ponte	UTMWGS-ETRF2000
Est:	175907.098	529912.401
Nord:	529665.624	4227925.511
Quota ortometrica	23.147	

Punti fotografici: monografie dei punti fotografici di appoggio

Codice documento

CR0043_F0.docx

Rev

F0

Data

20/06/2011



Fotografico n.	SR_105	
Descrizione:		
Sommità spigolo muretto		
Coordinate		
	RETTILINEE Sistema ponte	UTMWGS-ETRF2000
Est:	175857.177	529860.790
Nord:	529922.880	4228182.323
Quota ortometrica	20.092	



Fotografico n.	SR_106	
Descrizione:		
Sommità spigolo marciapiede		
Coordinate		
	RETTILINEE Sistema ponte	UTMWGS-ETRF2000
Est:	175652.406	529651.865
Nord:	530560.709	4228818.513
Quota ortometrica	12.763	



Fotografico n.	SR_107	
Descrizione:		
Sommità spigolo casotto enel		
Coordinate		
	RETTILINEE Sistema ponte	UTMWGS-ETRF2000
Est:	175364.304	529359.698
Nord:	531190.357	4229445.970
Quota ortometrica	7.603	