


# PONTE SULLO STRETTO DI MESSINA



## PROGETTO DEFINITIVO

### EUROLINK S.C.p.A.

IMPREGILO S.p.A. (MANDATARIA)  
 SOCIETÀ ITALIANA PER CONDOTTE D'ACQUA S.p.A. (MANDANTE)  
 COOPERATIVA MURATORI E CEMENTISTI - C.M.C. DI RAVENNA SOC. COOP. A.R.L. (MANDANTE)  
 SACYR S.A.U. (MANDANTE)  
 ISHIKAWAJIMA - HARIMA HEAVY INDUSTRIES CO. LTD (MANDANTE)  
 A.C.I. S.C.P.A. - CONSORZIO STABILE (MANDANTE)



<p><b>IL PROGETTISTA</b>  <b>RTA s.r.l.</b>                  Dott. Ing. Sergio Santopuoli                  Ordine Ingegneri Campobasso                  n° 1014</p>  <p>Dott. Ing. E. Pagani                  Ordine Ingegneri Milano                  n° 15408</p>	<p><b>IL CONTRAENTE GENERALE</b></p> <p>Project Manager                  (Ing. P.P. Marcheselli)</p>	<p><b>STRETTO DI MESSINA</b>                  Direttore Generale e                  RUP Validazione                  (Ing. G. Fiammenghi)</p>	<p><b>STRETTO DI MESSINA</b>                  Amministratore Delegato                  (Dott. P. Ciucci)</p>
--	--	---	--

<p><i>Unità Funzionale</i>      Collegamenti versante Calabria</p> <p><i>Tipo di sistema</i>      Rilievi accertamenti ed indagini di campo – Indagini Topografiche</p> <p><i>Raggruppamento di opere/attività</i>      Restituzione cartografica</p> <p><i>Opera - tratto d'opera - parte d'opera</i>      Generale</p> <p><i>Titolo del documento</i>      Ortofoto 1:5000 Calabria (files tif – tfw) - Quadro di unione</p>	<div style="border: 1px solid black; padding: 5px; display: inline-block;"> <b>CR0052_F0</b> </div>
--	---

CODICE	<table border="1" style="border-collapse: collapse;"> <tr> <td>C</td><td>G</td><td>2</td><td>3</td><td>0</td><td>0</td><td>P</td><td>M</td><td>5</td><td>D</td><td>C</td><td>S</td><td>B</td><td>R</td><td>7</td><td>G</td><td>0</td><td>0</td><td>0</td><td>0</td><td>0</td><td>0</td><td>0</td><td>1</td><td>F0</td> </tr> </table>	C	G	2	3	0	0	P	M	5	D	C	S	B	R	7	G	0	0	0	0	0	0	0	1	F0
C	G	2	3	0	0	P	M	5	D	C	S	B	R	7	G	0	0	0	0	0	0	0	1	F0		

REV	DATA	DESCRIZIONE	REDATTO	VERIFICATO	APPROVATO
F0	20/06/2011	EMISSIONE FINALE	D'AMORE	SANTOPUOLI	SANTOPUOLI



		<b>Ponte sullo Stretto di Messina</b> <b>PROGETTO DEFINITIVO</b>		
Ortofoto 1:5000 Calabria (files tif – tfw) - Quadro di unione	<i>Codice documento</i> CR0052_F0		<i>Rev</i> F0	<i>Data</i> 20/06/2011

## INDICE

INDICE.....	i
Files delle Ortofoto in scala 1:5000 – Versante Calabria.....	5



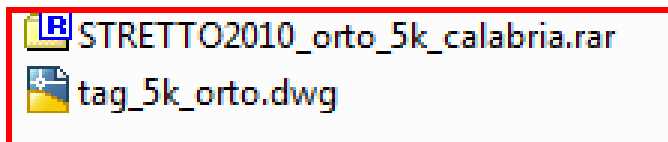
		<b>Ponte sullo Stretto di Messina</b> <b>PROGETTO DEFINITIVO</b>		
Ortofoto 1:5000 Calabria (files tif – tfw) - Quadro di unione	<i>Codice documento</i> CR0052_F0	<i>Rev</i> F0	<i>Data</i> 20/06/2011	

## Files delle Ortofoto in scala 1:5000 – Versante Calabria

I files delle ortofoto in scala 1:5000, vengono consegnate esclusivamente su supporto informatico (DVD).

I files sono in formato *tiff* e sono corredati del relativo file (*tfw*) per la georeferenziazione in coordinate UTM – ERTF2000 Fuso 33.

All'interno del DVD i files sono strutturati come di seguito elencato:



Il primo file raggruppa in formato compresso (.rar) le tavole delle ortofoto ed i relativi files di georeferenziazione, (Tavole 4, 7, 8,11)

Il quadro di unione di tutte le ortofoto in scala 1:1000, è contenuto nel file *tag\_5k\_orto.dwg*.