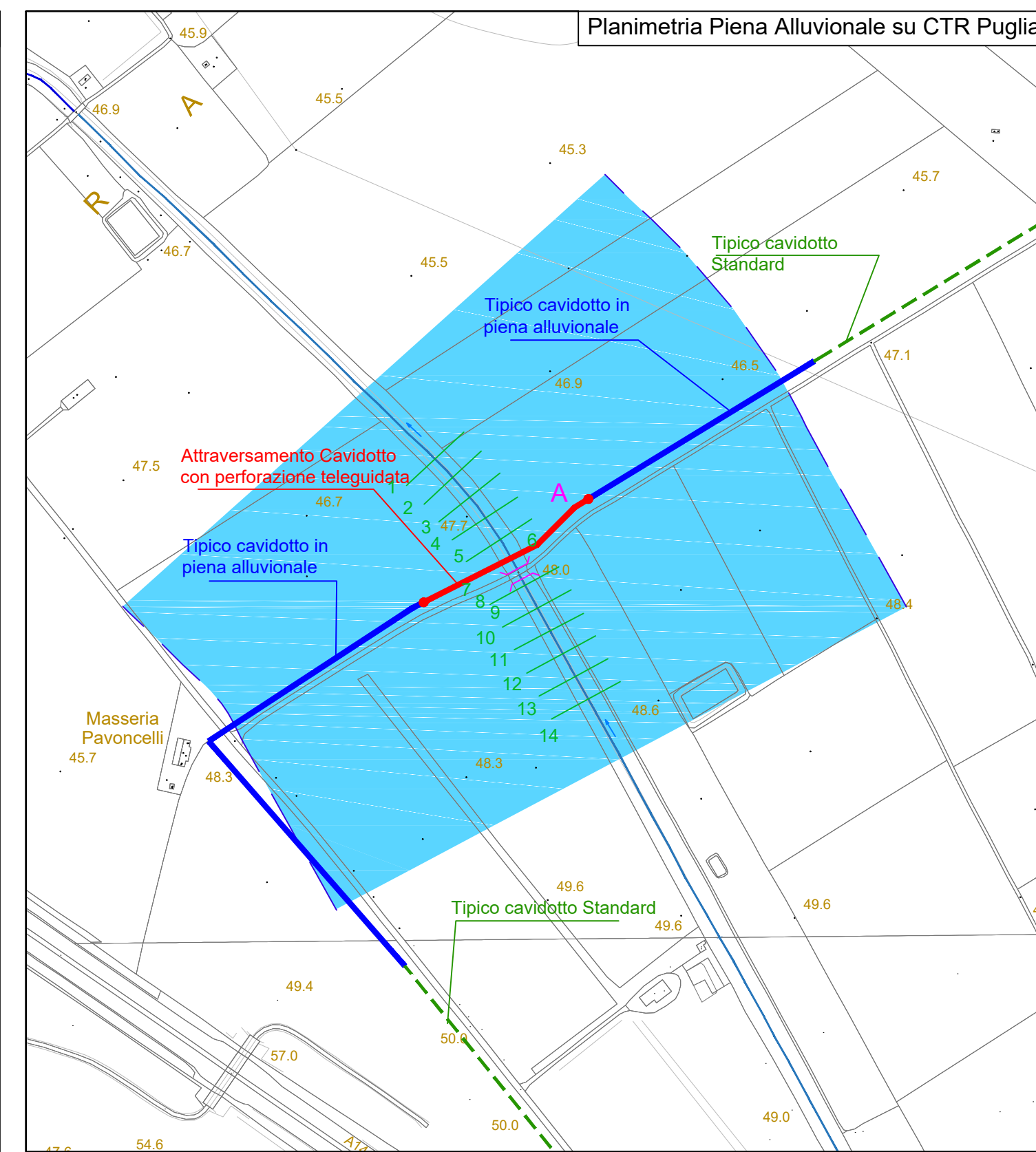
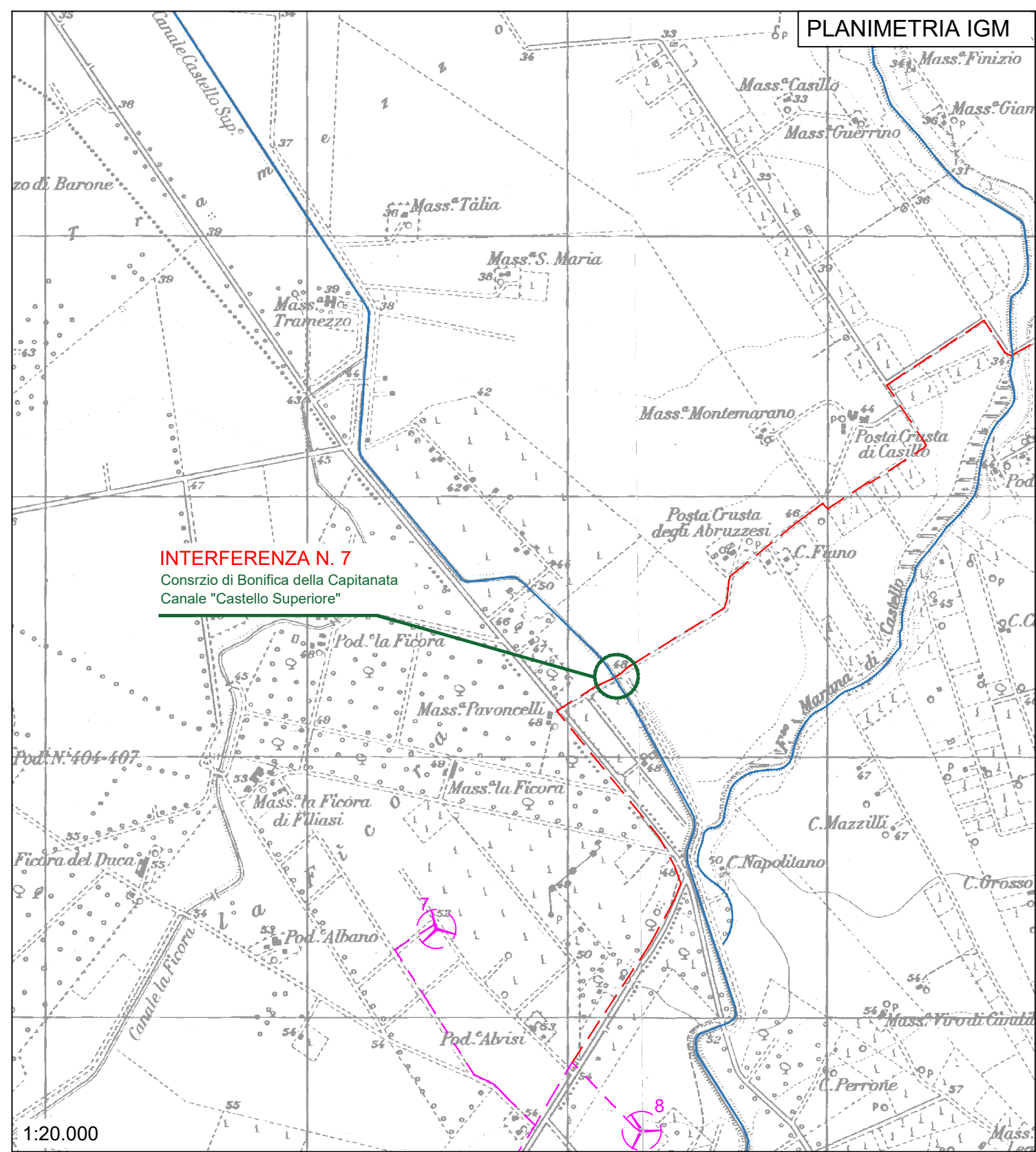
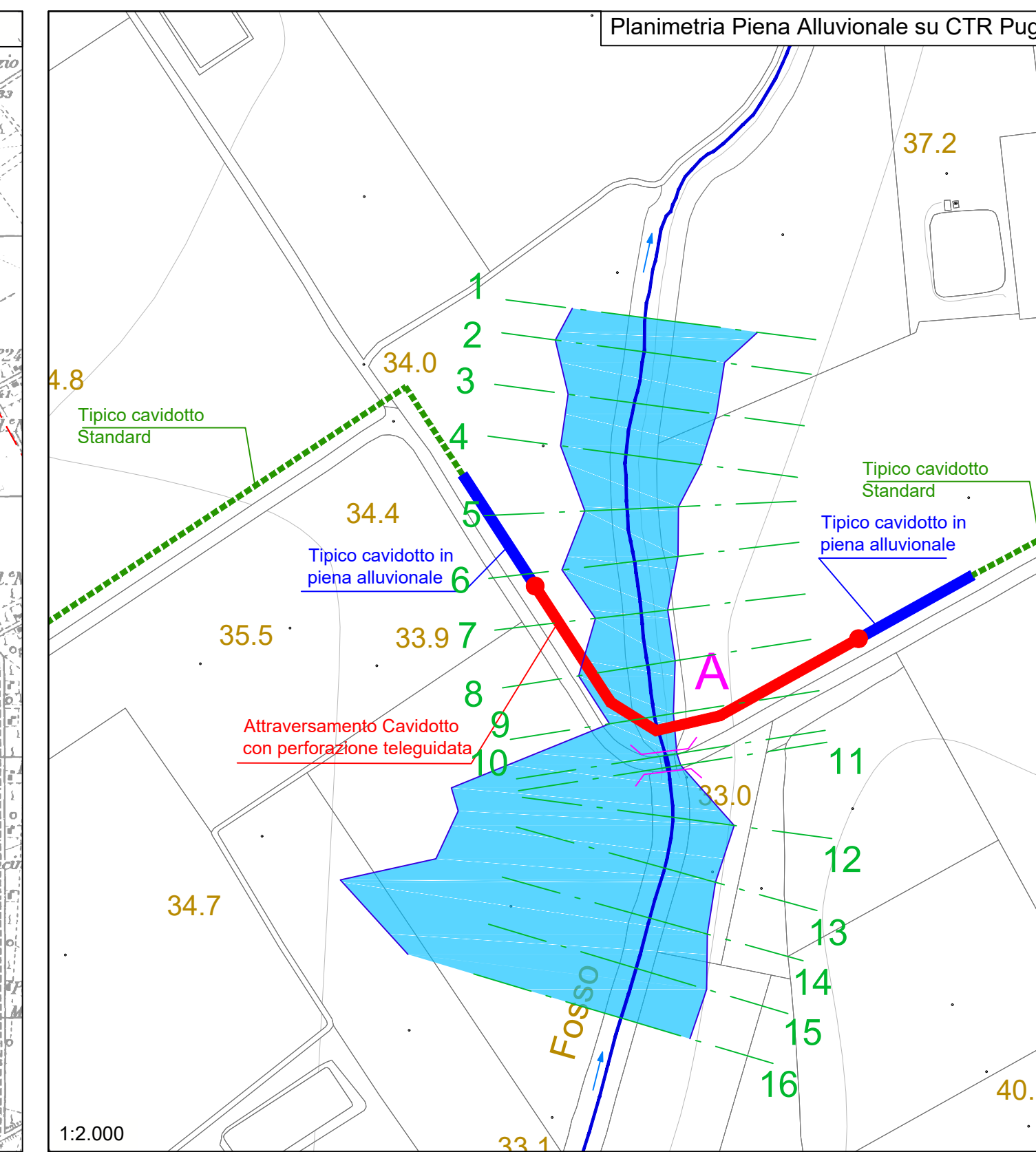
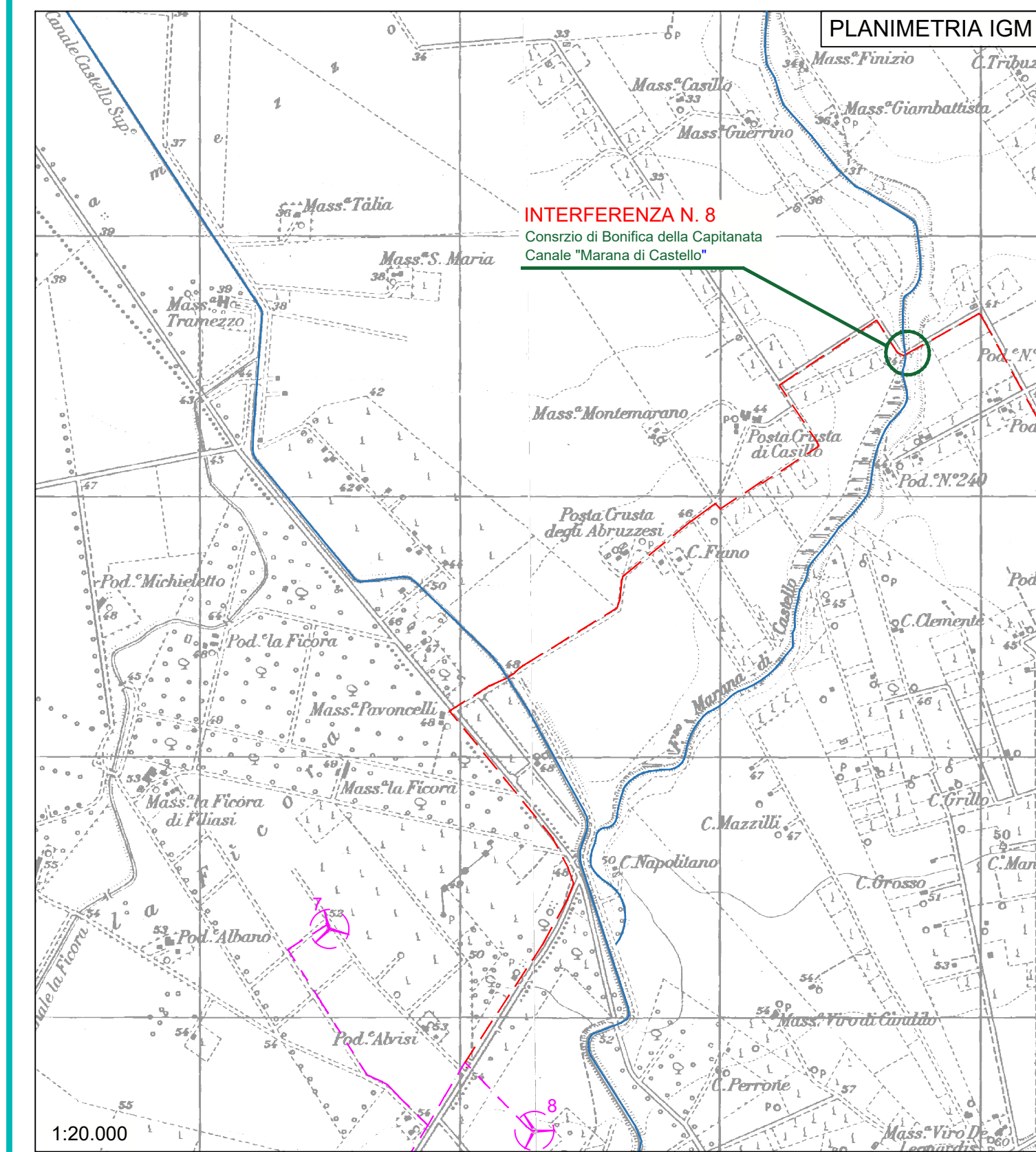


INTERFERENZA N. 7 Consorzio di Bonifica della Capitanata - Canale "Castello Superiore"



INTERFERENZA N. 8 Consorzio di Bonifica della Capitanata - Canale "Marana Castello"



REGIONE PUGLIA
COMUNE DI ORTA NOVA E CERIGNOLA (FG)

PROGETTO DEFINITIVO
PER LA REALIZZAZIONE DI UN PARCO EOLICO NEI
TERRITORI DEI COMUNI DI CERIGNOLA E ORTA NOVA (FG)
IN LOCALITA' " SALICE- LA PADULETTA "

PROGETTISTI: M&M ENGINEERING S.r.l.
Sede Operativa:
Via I Maggio, n. 4
71045 Orta Nova (FG) - Italy
tel/fax (+39) 0885791912
ing.marianomarseglia@gmail.com

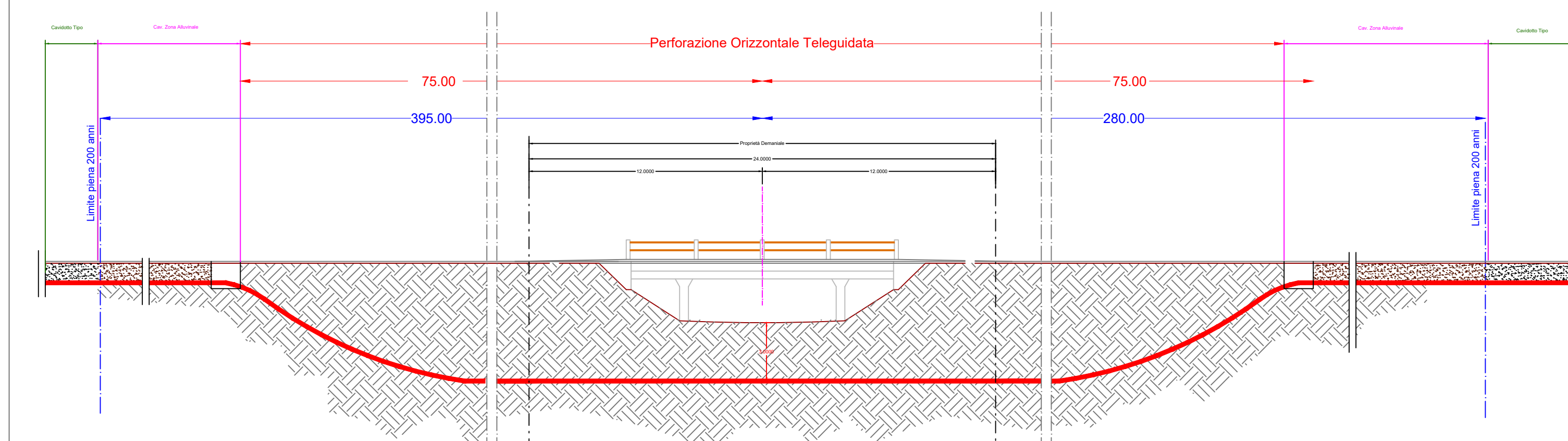
PROPONENTE: NEW GREEN ENERGY S.r.l.
Via Diocleziano n.107-
80125 NAPOLI
newgreen@pec.it- info@newgreen.it

Progettisti :
Ing. Mariano Marseglia
Ing. Giuseppe Federico Zingarelli

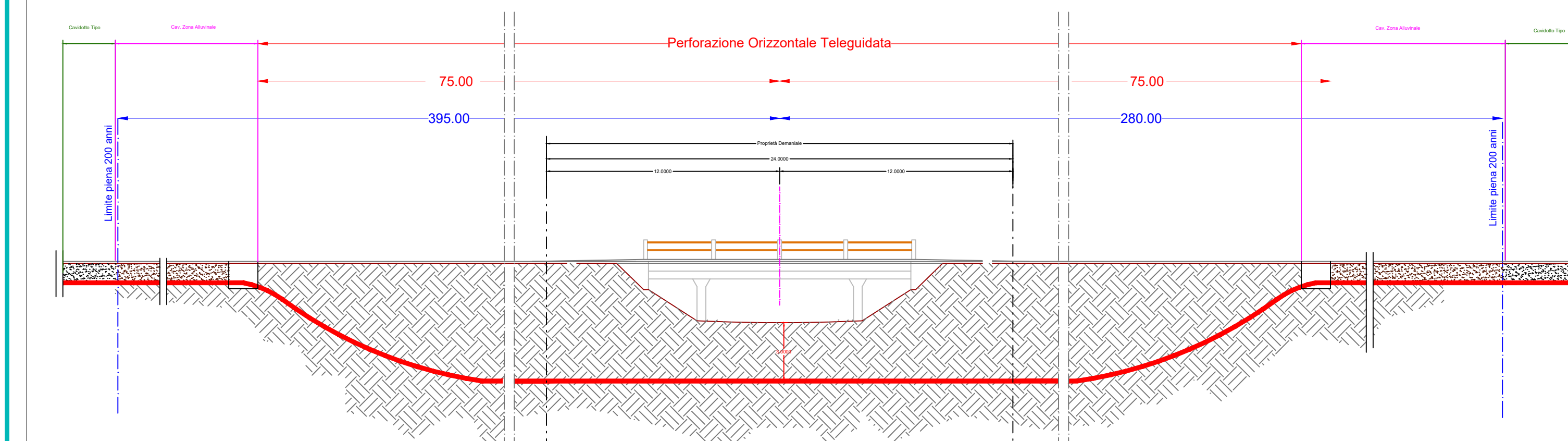
Collaborazioni
Ing. Giovanna Scuderi
Ing. Dionisio Staffieri
Geom. Francesco Mangino
Geom. Claudio A. Zingarelli

ELABORATO	TITOLO	COMMESSA			
OEL-17	Particolari Tipologici Risoluzione Interferenze con Cavidotti MT - Canali	02 EOL-2018 CODICE ELABORATO EOL-OEL-17			
REVISIONE	DATA	MODIFICA	NOME FILE	Scala	
00	14/01/2019	Prima emissione	EOL-OEL-17.dwg	1:10.000	
REV	DATA	MODIFICA	Elaborato	Controllato	Approvato
00	14/01/2019	Prima emissione	Mangino	Marseglia	De Vita
01					
02					
03					
04					
05					
06					

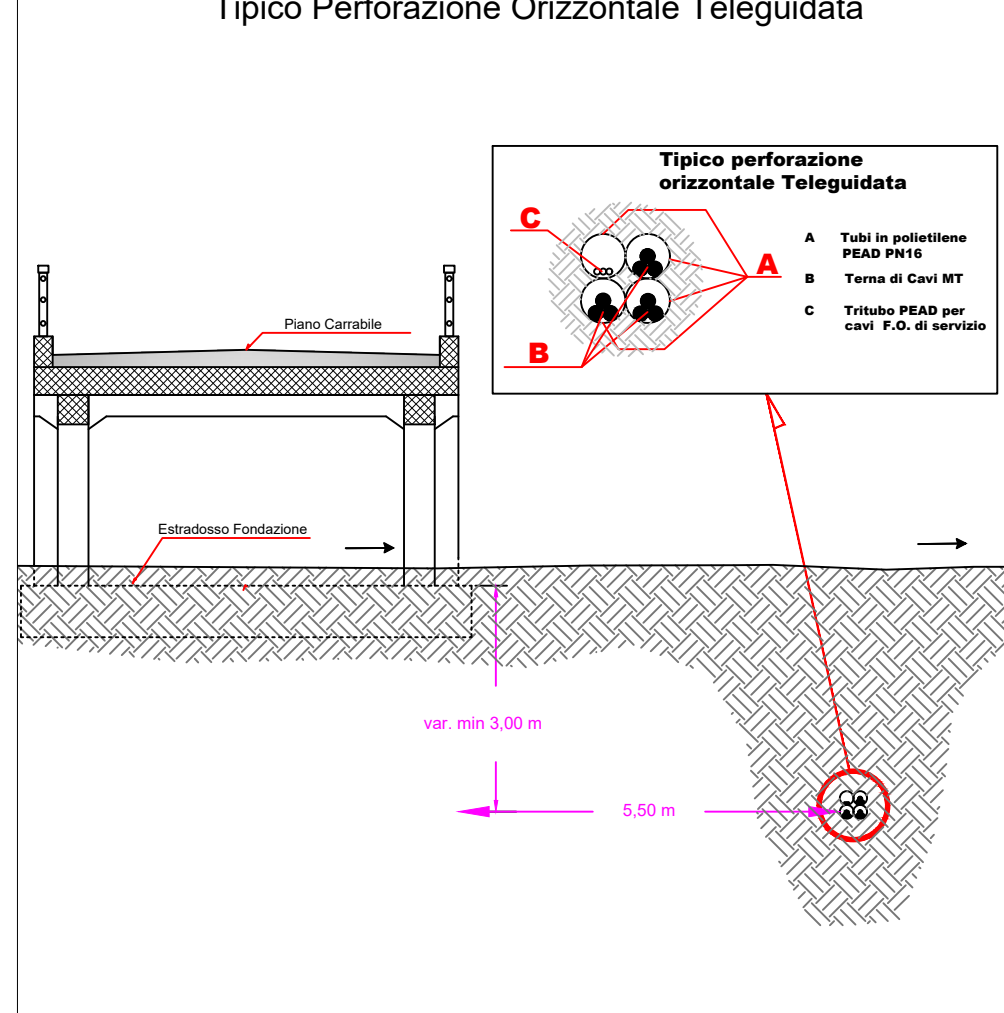
Sezione Longitudinale




Sezione Longitudinale



SEZIONE TRASVERSALE Tipico Perforazione Orizzontale Teleguidata



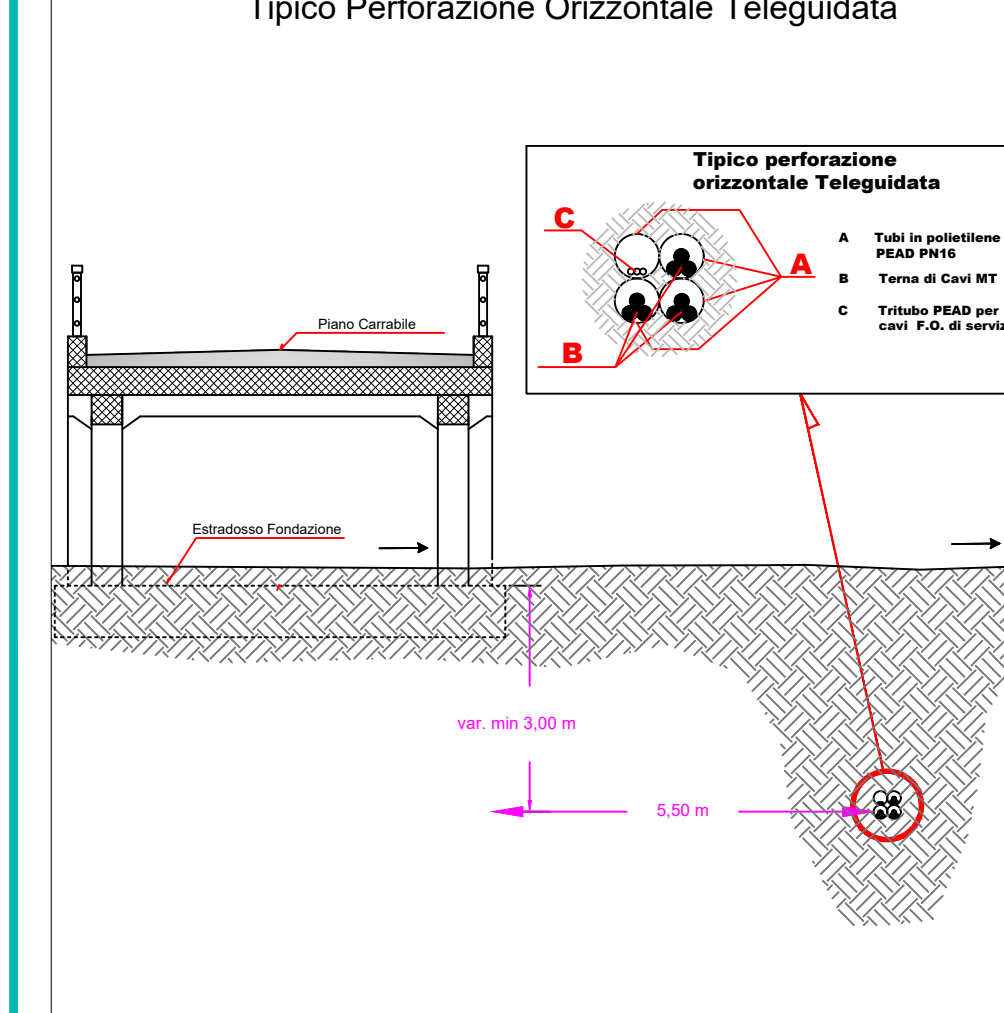
TIPICO CAVIDOTTO IN AREE DI PIENA ALLUVIONALE



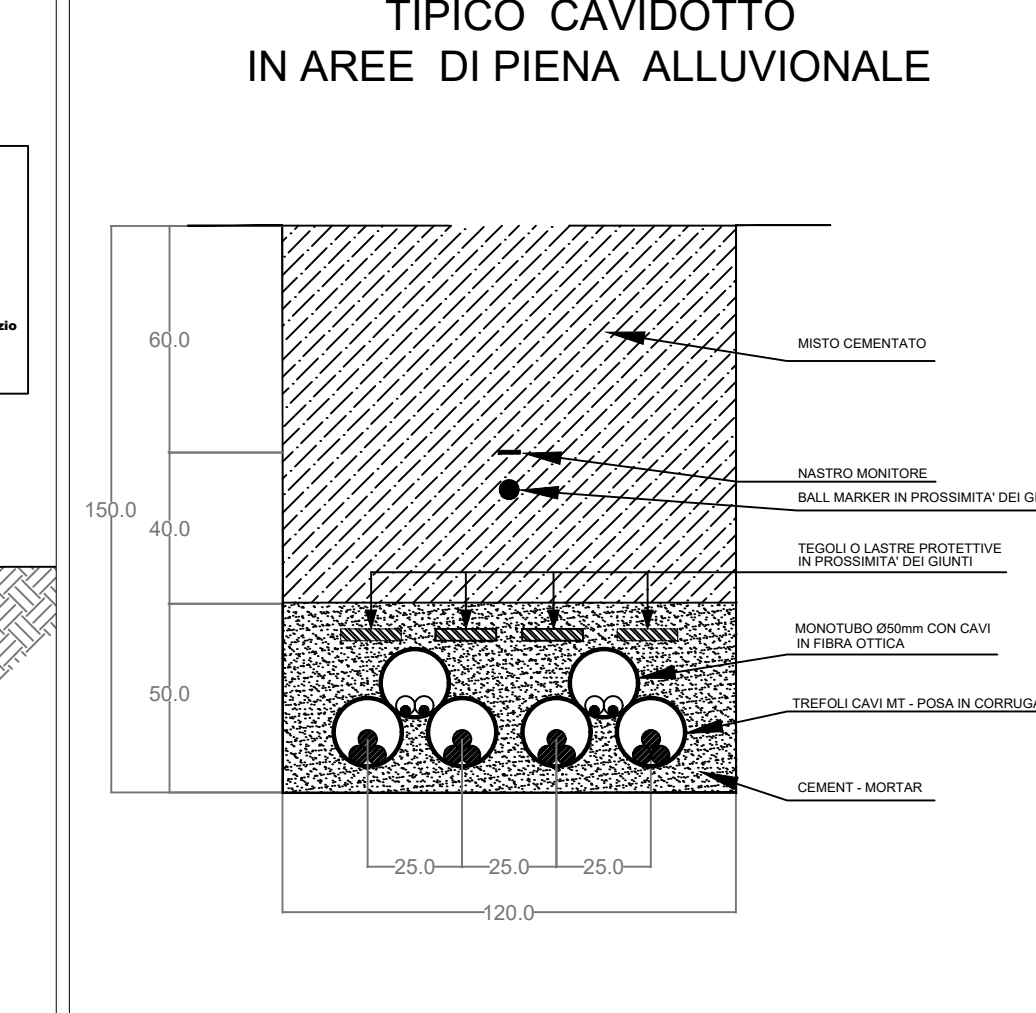
Planimetria Piena Alluvionale su Ortofoto



SEZIONE TRASVERSALE Tipico Perforazione Orizzontale Teleguidata



TIPICO CAVIDOTTO IN AREE DI PIENA ALLUVIONALE



Planimetria Piena Alluvionale su Ortofoto

